

КАРТА-ПЛАН ТЕРРИТОРИИ

17:05:0301047

(номер кадастрового квартала (номера кадастровых кварталов), являющихся территорией, на которой выполняются комплексные кадастровые работы)

Дата подготовки карты-плана территории :"23" октября 2018 г.

Пояснительная записка

1. Сведения о заказчике

Администрация Муниципального района «Кызылский кожуун» Республики Тыва, 1021700727950, 1717002540

(полное наименование органа местного самоуправления муниципального района или городского округа, органа исполнительной власти города федерального значения Москвы, Санкт-Петербурга или Севастополя, основной государственный регистрационный номер, идентификационный номер налогоплательщика)

"01" октября 2018 г. , 13, Распоряжение

(сведения об утверждении карты-плана территории)

2. Сведения о кадастровом инженере

Фамилия, имя, отчество (при наличии отчества): Бегзи Аюхаан Хемер-оолович

Страховой номер индивидуального лицевого счета: 149-665-594 25

Контактный телефон: +79235598669

Адрес электронной почты и почтовый адрес, по которым осуществляется связь с кадастровым инженером:
город Кызыл, линия мкр Спутник 13-я, 14
Ayhaan_001@mail.ru

Наименование саморегулируемой организации в сфере кадастровых отношений (СРО), если кадастровый инженер является членом СРО: СРО "Кадастровые инженеры"

Номер регистрации в государственном реестре лиц, осуществляющих кадастровую деятельность: 18

Сокращенное наименование юридического лица, если кадастровый инженер является работником юридического лица:

3. Основания выполнения комплексных кадастровых работМУНИЦИПАЛЬНЫЙ КОНТРАКТ, 1, Администрация Муниципального района «Кызылский кожуун»
Республики Тыва, 01.09.2018

(наименование и реквизиты государственного или муниципального контракта на выполнение комплексных кадастровых работ)

4. Перечень документов, использованных при подготовке карты-плана территории

№ п/п	Наименование документа	Реквизиты документа
1	2	3
1	Кадастровый план территории кадастрового квартала 17:05:0301047	99/2018/189065771, ФГИС ЕГРН, 27.09.2018
2	Выписка из каталога координат и высот геодезических пунктов	250, 11.09.2018
3	Кадастровый план территории кадастрового квартала 17:05:0301048	99/2018/188575240, ФГИС ЕГРН, 27.09.2018

**5. Сведения о геодезической основе, использованной при подготовке карты-плана территории
Система координат Местная 167**

№ п/п	Название пункта и тип знака геодезической сети	Класс геодезической сети	Координаты, м		Сведения о состоянии на "11" сентября 2018 г.		
			X	Y	наружного знака пункта	центра пункта	марки
1	2	3	4	5	6	7	8
1	1580 Пункт гос. геодезической сети	4	145707.7 2	194140. 52	Сохранился	Сохранился	Сохранился
2	0210 Пункт гос. геодезической сети	4	146069.2 0	194683. 54	Сохранился	Сохранился	Сохранился
3	0075 Пункт гос. геодезической сети	4	145231.7 0	193511. 49	Сохранился	Сохранился	Сохранился

6. Сведения о средствах измерений

№ п/п	Наименование прибора (инструмента, аппаратуры)	Сведения об утверждении типа измерений	Реквизиты свидетельства о поверке прибора (инструмента, аппаратуры)
1	2	3	4
1	PrinCe X91	61945-15 08.06.2019	286391

7. Пояснения к разделам карты-плана территории

№ п/п	Наименование раздела	Пояснение
1	2	3
-	-	-

Сведения об уточняемых земельных участках

1. Сведения о характерных точках границы уточняемого земельного участка с кадастровым номером 17:05:0301047:15

Зона № -

Обозначение характерных точек границ	Существующие координаты, м		Уточненные координаты, м		Метод определения координат	Средняя квадратическая погрешность определения координат характерной точки (Mt), м	Формулы, примененные для расчета средней квадратической погрешности определения координат характерной точки (Mt), м
	X	Y	X	Y			
1	2	3	4	5	6	7	8
н1У	-	-	146701.43	194883.64	Геодезический метод	0.1	$Mt = \sqrt{(m_0^2 + m_1^2)} = \sqrt{(0,07^2 + 0,07^2)} = 0,1$
н2У	-	-	146715.91	194892.75	Геодезический метод	0.1	$Mt = \sqrt{(m_0^2 + m_1^2)} = \sqrt{(0,07^2 + 0,07^2)} = 0,1$
н3У	-	-	146691.72	194932.61	Геодезический метод	0.1	$Mt = \sqrt{(m_0^2 + m_1^2)} = \sqrt{(0,07^2 + 0,07^2)} = 0,1$
н4У	-	-	146685.29	194929.20	Геодезический метод	0.1	$Mt = \sqrt{(m_0^2 + m_1^2)} = \sqrt{(0,07^2 + 0,07^2)} = 0,1$
н5У	-	-	146683.37	194932.75	Геодезический метод	0.1	$Mt = \sqrt{(m_0^2 + m_1^2)} = \sqrt{(0,07^2 + 0,07^2)} = 0,1$
н6У	-	-	146674.35	194927.71	Геодезический метод	0.1	$Mt = \sqrt{(m_0^2 + m_1^2)} = \sqrt{(0,07^2 + 0,07^2)} = 0,1$
н1У	-	-	146701.43	194883.64	Геодезический метод	0.1	$Mt = \sqrt{(m_0^2 + m_1^2)} = \sqrt{(0,07^2 + 0,07^2)} = 0,1$
н7У	-	-	146683.56	194930.27	Геодезический метод	0.1	$Mt = \sqrt{(m_0^2 + m_1^2)} = \sqrt{(0,07^2 + 0,07^2)} = 0,1$
н8У	-	-	146682.55	194930.27	Геодезический метод	0.1	$Mt = \sqrt{(m_0^2 + m_1^2)} = \sqrt{(0,07^2 + 0,07^2)} = 0,1$
н9У	-	-	146682.55	194931.25	Геодезический метод	0.1	$Mt = \sqrt{(m_0^2 + m_1^2)} = \sqrt{(0,07^2 + 0,07^2)} = 0,1$
н10У	-	-	146683.56	194931.25	Геодезический метод	0.1	$Mt = \sqrt{(m_0^2 + m_1^2)} = \sqrt{(0,07^2 + 0,07^2)} = 0,1$
н7У	-	-	146683.56	194930.27	Геодезический метод	0.1	$Mt = \sqrt{(m_0^2 + m_1^2)} = \sqrt{(0,07^2 + 0,07^2)} = 0,1$

2. Сведения о частях границ уточняемого земельного участка с кадастровым номером 17:05:0301047:15

Обозначение части границ		Горизонтальное проложение (S), м	Описание прохождения части границ	Отметка о наличии земельного спора о местоположении границ земельного участка
от т.	до т.			
1	2	3	4	5
н1У	н2У	17.11	-	-
н2У	н3У	46.63	-	-
н3У	н4У	7.28	-	-
н4У	н5У	4.04	-	-
н5У	н6У	10.33	-	-
н6У	н1У	51.73	-	-

н7У	н8У	1.01	-	-
н8У	н9У	0.98	-	-
н9У	н10У	1.01	-	-
н10У	н7У	0.98	-	-

**3. Общие сведения об уточняемом земельном участке
с кадастровым номером 17:05:0301047:15**

№ п/п	Наименование характеристик земельного участка	Значение характеристики
1	2	3
1	Адрес земельного участка	Республика Тыва, район Кызылский, село Сукпак, улица Кызылская, дом 34, квартира 2
	Местоположение земельного участка (при отсутствии присвоенного адреса)	-
	Дополнительные сведения о местоположении земельного участка	Республика Тыва, Кызылский район, с. Сукпак, ул. Кызылская, д. 34, кв. 2
2	Площадь земельного участка \pm величина погрешности определения площади ($P \pm \Delta P$), м ²	854 \pm 10
3	Формула, примененная для расчета предельной допустимой погрешности определения площади земельного участка (ΔP), м ²	$\Delta P = 3,5 * M_t * \sqrt{P} = 3.5 * 0,1 * \sqrt{854} = 10.00$
4	Площадь земельного участка согласно сведениям Единого государственного реестра недвижимости (Ркад), м ²	800
5	Оценка расхождения Р и Ркад ($P - P_{кад}$), м ²	54
6	Предельный минимальный и максимальный размер земельного участка ($P_{мин}$ и $P_{макс}$), м ²	- -
7	Кадастровый или иной номер (обозначение) здания, сооружения, объекта незавершенного строительства, расположенного на земельном участке	17:05:0301047:74
8	Иные сведения	-

Сведения об уточняемых земельных участках

1. Сведения о характерных точках границы уточняемого земельного участка с кадастровым номером 17:05:0301047:16

Зона № -

Обозначение характерных точек границ	Существующие координаты, м		Уточненные координаты, м		Метод определения координат	Средняя квадратическая погрешность определения координат характерной точки (Mt), м	Формулы, примененные для расчета средней квадратической погрешности определения координат характерной точки (Mt), м
	X	Y	X	Y			
1	2	3	4	5	6	7	8
н11У	-	-	146825.96	194960.75	Геодезический метод	0.1	$Mt = \sqrt{(m_0^2 + m_1^2)} = \sqrt{(0,07^2 + 0,07^2)} = 0,1$
н12У	-	-	146844.40	194930.90	Геодезический метод	0.1	$Mt = \sqrt{(m_0^2 + m_1^2)} = \sqrt{(0,07^2 + 0,07^2)} = 0,1$
н13У	-	-	146848.88	194924.16	Геодезический метод	0.1	$Mt = \sqrt{(m_0^2 + m_1^2)} = \sqrt{(0,07^2 + 0,07^2)} = 0,1$
н14У	-	-	146856.87	194928.80	Геодезический метод	0.1	$Mt = \sqrt{(m_0^2 + m_1^2)} = \sqrt{(0,07^2 + 0,07^2)} = 0,1$
н15У	-	-	146855.57	194930.89	Геодезический метод	0.1	$Mt = \sqrt{(m_0^2 + m_1^2)} = \sqrt{(0,07^2 + 0,07^2)} = 0,1$
н16У	-	-	146862.29	194935.26	Геодезический метод	0.1	$Mt = \sqrt{(m_0^2 + m_1^2)} = \sqrt{(0,07^2 + 0,07^2)} = 0,1$
н17У	-	-	146841.32	194968.15	Геодезический метод	0.1	$Mt = \sqrt{(m_0^2 + m_1^2)} = \sqrt{(0,07^2 + 0,07^2)} = 0,1$
н18У	-	-	146840.09	194970.90	Геодезический метод	0.1	$Mt = \sqrt{(m_0^2 + m_1^2)} = \sqrt{(0,07^2 + 0,07^2)} = 0,1$
н11У	-	-	146825.96	194960.75	Геодезический метод	0.1	$Mt = \sqrt{(m_0^2 + m_1^2)} = \sqrt{(0,07^2 + 0,07^2)} = 0,1$

2. Сведения о частях границ уточняемого земельного участка с кадастровым номером 17:05:0301047:16

Обозначение части границ		Горизонтальное проложение (S), м	Описание прохождения части границ	Отметка о наличии земельного спора о местоположении границ земельного участка
от т.	до т.			
1	2	3	4	5
н11У	н12У	35.09	-	-
н12У	н13У	8.09	-	-
н13У	н14У	9.24	-	-
н14У	н15У	2.46	-	-
н15У	н16У	8.02	-	-
н16У	н17У	39.01	-	-
н17У	н18У	3.01	-	-
н18У	н11У	17.40	-	-

**3. Общие сведения об уточняемом земельном участке
с кадастровым номером 17:05:0301047:16**

№ п/п	Наименование характеристик земельного участка	Значение характеристики
1	2	3
1	Адрес земельного участка	Республика Тыва, район Кызылский, село Сукпак, улица Буруле, дом 25, квартира 2
	Местоположение земельного участка (при отсутствии присвоенного адреса)	-
	Дополнительные сведения о местоположении земельного участка	-
2	Площадь земельного участка ± величина погрешности определения площади ($P \pm \Delta P$), м ²	736 ± 9
3	Формула, примененная для расчета предельной допустимой погрешности определения площади земельного участка (ΔP), м ²	$\Delta P = 3,5 * M_t * \sqrt{P} = 3.5 * 0,1 * \sqrt{736} = 9.00$
4	Площадь земельного участка согласно сведениям Единого государственного реестра недвижимости (Ркад), м ²	600
5	Оценка расхождения Р и Ркад (Р - Ркад), м ²	136
6	Предельный минимальный и максимальный размер земельного участка (Рмин и Рмакс), м ²	- -
7	Кадастровый или иной номер (обозначение) здания, сооружения, объекта незавершенного строительства, расположенного на земельном участке	17:05:0301047:77
8	Иные сведения	-

Сведения об уточняемых земельных участках

1. Сведения о характерных точках границы уточняемого земельного участка с кадастровым номером 17:05:0301047:17

Зона № -

Обозначение характерных точек границ	Существующие координаты, м		Уточненные координаты, м		Метод определения координат	Средняя квадратическая погрешность определения координат характерной точки (Mt), м	Формулы, примененные для расчета средней квадратической погрешности определения координат характерной точки (Mt), м
	X	Y	X	Y			
1	2	3	4	5	6	7	8
н19У	-	-	146844.56	194996.89	Геодезический метод	0.1	$Mt = \sqrt{(m_0^2 + m_1^2)} = \sqrt{(0,07^2 + 0,07^2)} = 0,1$
н20У	-	-	146849.97	195000.14	Геодезический метод	0.1	$Mt = \sqrt{(m_0^2 + m_1^2)} = \sqrt{(0,07^2 + 0,07^2)} = 0,1$
н21У	-	-	146856.93	195004.00	Геодезический метод	0.1	$Mt = \sqrt{(m_0^2 + m_1^2)} = \sqrt{(0,07^2 + 0,07^2)} = 0,1$
н22У	-	-	146870.91	195011.59	Геодезический метод	0.1	$Mt = \sqrt{(m_0^2 + m_1^2)} = \sqrt{(0,07^2 + 0,07^2)} = 0,1$
н23У	-	-	146855.91	195035.92	Геодезический метод	0.1	$Mt = \sqrt{(m_0^2 + m_1^2)} = \sqrt{(0,07^2 + 0,07^2)} = 0,1$
н24У	-	-	146830.15	195020.24	Геодезический метод	0.1	$Mt = \sqrt{(m_0^2 + m_1^2)} = \sqrt{(0,07^2 + 0,07^2)} = 0,1$
н19У	-	-	146844.56	194996.89	Геодезический метод	0.1	$Mt = \sqrt{(m_0^2 + m_1^2)} = \sqrt{(0,07^2 + 0,07^2)} = 0,1$

2. Сведения о частях границ уточняемого земельного участка с кадастровым номером 17:05:0301047:17

Обозначение части границ		Горизонтальное проложение (S), м	Описание прохождения части границ	Отметка о наличии земельного спора о местоположении границ земельного участка
от т.	до т.			
1	2	3	4	5
н19У	н20У	6.31	-	-
н20У	н21У	7.96	-	-
н21У	н22У	15.91	-	-
н22У	н23У	28.58	-	-
н23У	н24У	30.16	-	-
н24У	н19У	27.44	-	-

3. Общие сведения об уточняемом земельном участке с кадастровым номером 17:05:0301047:17

№ п/п	Наименование характеристик земельного участка	Значение характеристики
1	2	3
1	Адрес земельного участка	Республика Тыва, район Кызылский, село Сукпак, улица Фрунзе, дом 7, квартира 2
	Местоположение земельного участка (при отсутствии присвоенного адреса)	-
	Дополнительные сведения о местоположении земельного участка	-

2	Площадь земельного участка \pm величина погрешности определения площади ($P \pm \Delta P$), м ²	841 \pm 10
3	Формула, примененная для расчета предельной допустимой погрешности определения площади земельного участка (ΔP), м ²	$\Delta P = 3,5 * M_t * \sqrt{P} = 3,5 * 0,1 * \sqrt{841} = 10,00$
4	Площадь земельного участка согласно сведениям Единого государственного реестра недвижимости (Ркад), м ²	500
5	Оценка расхождения P и Ркад (P - Ркад), м ²	341
6	Предельный минимальный и максимальный размер земельного участка (Рмин и Рмакс), м ²	- -
7	Кадастровый или иной номер (обозначение) здания, сооружения, объекта незавершенного строительства, расположенного на земельном участке	17:05:0301047:66
8	Иные сведения	-

Сведения об уточняемых земельных участках

1. Сведения о характерных точках границы уточняемого земельного участка с кадастровым номером 17:05:0301047:19

Зона № -

Обозначение характерных точек границ	Существующие координаты, м		Уточненные координаты, м		Метод определения координат	Средняя квадратическая погрешность определения координат характерной точки (Mt), м	Формулы, примененные для расчета средней квадратической погрешности определения координат характерной точки (Mt), м
	X	Y	X	Y			
1	2	3	4	5	6	7	8
н25У	-	-	146909.72	194856.55	Геодезический метод	0.1	$Mt = \sqrt{(m_0^2 + m_1^2)} = \sqrt{(0,07^2 + 0,07^2)} = 0,1$
н26У	-	-	146915.84	194860.38	Геодезический метод	0.1	$Mt = \sqrt{(m_0^2 + m_1^2)} = \sqrt{(0,07^2 + 0,07^2)} = 0,1$
н27У	-	-	146917.40	194857.95	Геодезический метод	0.1	$Mt = \sqrt{(m_0^2 + m_1^2)} = \sqrt{(0,07^2 + 0,07^2)} = 0,1$
н28У	-	-	146928.72	194865.50	Геодезический метод	0.1	$Mt = \sqrt{(m_0^2 + m_1^2)} = \sqrt{(0,07^2 + 0,07^2)} = 0,1$
н29У	-	-	146918.06	194881.27	Геодезический метод	0.1	$Mt = \sqrt{(m_0^2 + m_1^2)} = \sqrt{(0,07^2 + 0,07^2)} = 0,1$
н30У	-	-	146909.27	194895.20	Геодезический метод	0.1	$Mt = \sqrt{(m_0^2 + m_1^2)} = \sqrt{(0,07^2 + 0,07^2)} = 0,1$
н31У	-	-	146908.94	194895.52	Геодезический метод	0.1	$Mt = \sqrt{(m_0^2 + m_1^2)} = \sqrt{(0,07^2 + 0,07^2)} = 0,1$
н32У	-	-	146892.50	194884.29	Геодезический метод	0.1	$Mt = \sqrt{(m_0^2 + m_1^2)} = \sqrt{(0,07^2 + 0,07^2)} = 0,1$
н33У	-	-	146894.90	194881.27	Геодезический метод	0.1	$Mt = \sqrt{(m_0^2 + m_1^2)} = \sqrt{(0,07^2 + 0,07^2)} = 0,1$
н34У	-	-	146894.88	194880.00	Геодезический метод	0.1	$Mt = \sqrt{(m_0^2 + m_1^2)} = \sqrt{(0,07^2 + 0,07^2)} = 0,1$
н35У	-	-	146905.10	194863.59	Геодезический метод	0.1	$Mt = \sqrt{(m_0^2 + m_1^2)} = \sqrt{(0,07^2 + 0,07^2)} = 0,1$
н25У	-	-	146909.72	194856.55	Геодезический метод	0.1	$Mt = \sqrt{(m_0^2 + m_1^2)} = \sqrt{(0,07^2 + 0,07^2)} = 0,1$

2. Сведения о частях границ уточняемого земельного участка с кадастровым номером 17:05:0301047:19

Обозначение части границ		Горизонтальное проложение (S), м	Описание прохождения части границ	Отметка о наличии земельного спора о местоположении границ земельного участка
от т.	до т.			
1	2	3	4	5
н25У	н26У	7.22	-	-
н26У	н27У	2.89	-	-
н27У	н28У	13.61	-	-
н28У	н29У	19.03	-	-
н29У	н30У	16.47	-	-
н30У	н31У	0.46	-	-
н31У	н32У	19.91	-	-
н32У	н33У	3.86	-	-

н33У	н34У	1.27	-	-
н34У	н35У	19.33	-	-
н35У	н25У	8.42	-	-

**3. Общие сведения об уточняемом земельном участке
с кадастровым номером 17:05:0301047:19**

№ п/п	Наименование характеристик земельного участка	Значение характеристики
1	2	3
1	Адрес земельного участка	Республика Тыва, район Кызылский, село Сукпак, улица Салчака Тока, дом 25, квартира 1
	Местоположение земельного участка (при отсутствии присвоенного адреса)	-
	Дополнительные сведения о местоположении земельного участка	-
2	Площадь земельного участка \pm величина погрешности определения площади ($P \pm \Delta P$), м ²	710 \pm 9
3	Формула, примененная для расчета предельной допустимой погрешности определения площади земельного участка (ΔP), м ²	$\Delta P = 3,5 * M_t * \sqrt{P} = 3.5 * 0,1 * \sqrt{710} = 9.00$
4	Площадь земельного участка согласно сведениям Единого государственного реестра недвижимости (Ркад), м ²	1500
5	Оценка расхождения Р и Ркад ($P - P_{кад}$), м ²	790
6	Предельный минимальный и максимальный размер земельного участка ($P_{мин}$ и $P_{макс}$), м ²	- -
7	Кадастровый или иной номер (обозначение) здания, сооружения, объекта незавершенного строительства, расположенного на земельном участке	17:05:0301047:61
8	Иные сведения	-

Сведения об уточняемых земельных участках

1. Сведения о характерных точках границы уточняемого земельного участка с кадастровым номером 17:05:0301047:22

Зона № -

Обозначение характерных точек границ	Существующие координаты, м		Уточненные координаты, м		Метод определения координат	Средняя квадратическая погрешность определения координат характерной точки (Mt), м	Формулы, примененные для расчета средней квадратической погрешности определения координат характерной точки (Mt), м
	X	Y	X	Y			
1	2	3	4	5	6	7	8
н36У	-	-	146835.69	194847.95	Геодезический метод	0.1	$Mt = \sqrt{(m_0^2 + m_1^2)} = \sqrt{(0,07^2 + 0,07^2)} = 0,1$
н37У	-	-	146823.02	194840.12	Геодезический метод	0.1	$Mt = \sqrt{(m_0^2 + m_1^2)} = \sqrt{(0,07^2 + 0,07^2)} = 0,1$
н38У	-	-	146821.73	194838.48	Геодезический метод	0.1	$Mt = \sqrt{(m_0^2 + m_1^2)} = \sqrt{(0,07^2 + 0,07^2)} = 0,1$
н39У	-	-	146819.58	194837.25	Геодезический метод	0.1	$Mt = \sqrt{(m_0^2 + m_1^2)} = \sqrt{(0,07^2 + 0,07^2)} = 0,1$
н40У	-	-	146821.53	194833.94	Геодезический метод	0.1	$Mt = \sqrt{(m_0^2 + m_1^2)} = \sqrt{(0,07^2 + 0,07^2)} = 0,1$
н41У	-	-	146821.39	194832.16	Геодезический метод	0.1	$Mt = \sqrt{(m_0^2 + m_1^2)} = \sqrt{(0,07^2 + 0,07^2)} = 0,1$
н42У	-	-	146831.39	194817.23	Геодезический метод	0.1	$Mt = \sqrt{(m_0^2 + m_1^2)} = \sqrt{(0,07^2 + 0,07^2)} = 0,1$
н43У	-	-	146834.19	194814.89	Геодезический метод	0.1	$Mt = \sqrt{(m_0^2 + m_1^2)} = \sqrt{(0,07^2 + 0,07^2)} = 0,1$
н44У	-	-	146838.24	194808.74	Геодезический метод	0.1	$Mt = \sqrt{(m_0^2 + m_1^2)} = \sqrt{(0,07^2 + 0,07^2)} = 0,1$
н45У	-	-	146841.97	194811.19	Геодезический метод	0.1	$Mt = \sqrt{(m_0^2 + m_1^2)} = \sqrt{(0,07^2 + 0,07^2)} = 0,1$
н46У	-	-	146843.87	194809.45	Геодезический метод	0.1	$Mt = \sqrt{(m_0^2 + m_1^2)} = \sqrt{(0,07^2 + 0,07^2)} = 0,1$
н47У	-	-	146845.32	194809.14	Геодезический метод	0.1	$Mt = \sqrt{(m_0^2 + m_1^2)} = \sqrt{(0,07^2 + 0,07^2)} = 0,1$
н48У	-	-	146846.87	194810.17	Геодезический метод	0.1	$Mt = \sqrt{(m_0^2 + m_1^2)} = \sqrt{(0,07^2 + 0,07^2)} = 0,1$
н49У	-	-	146846.45	194810.96	Геодезический метод	0.1	$Mt = \sqrt{(m_0^2 + m_1^2)} = \sqrt{(0,07^2 + 0,07^2)} = 0,1$
н50У	-	-	146849.12	194812.77	Геодезический метод	0.1	$Mt = \sqrt{(m_0^2 + m_1^2)} = \sqrt{(0,07^2 + 0,07^2)} = 0,1$
н51У	-	-	146849.13	194813.44	Геодезический метод	0.1	$Mt = \sqrt{(m_0^2 + m_1^2)} = \sqrt{(0,07^2 + 0,07^2)} = 0,1$
53	-	-	146854.17	194816.77	Геодезический метод	0.1	$Mt = \sqrt{(m_0^2 + m_1^2)} = \sqrt{(0,07^2 + 0,07^2)} = 0,1$
н36У	-	-	146835.69	194847.95	Геодезический метод	0.1	$Mt = \sqrt{(m_0^2 + m_1^2)} = \sqrt{(0,07^2 + 0,07^2)} = 0,1$

**2. Сведения о частях границ уточняемого земельного участка
с кадастровым номером 17:05:0301047:22**

Обозначение части границ		Горизонтальное проложение (S), м	Описание прохождения части границ	Отметка о наличии земельного спора о местоположении границ земельного участка
от т.	до т.			
1	2	3	4	5
н36У	н37У	14.89	-	-
н37У	н38У	2.09	-	-
н38У	н39У	2.48	-	-
н39У	н40У	3.84	-	-
н40У	н41У	1.79	-	-
н41У	н42У	17.97	-	-
н42У	н43У	3.65	-	-
н43У	н44У	7.36	-	-
н44У	н45У	4.46	-	-
н45У	н46У	2.58	-	-
н46У	н47У	1.48	-	-
н47У	н48У	1.86	-	-
н48У	н49У	0.89	-	-
н49У	н50У	3.23	-	-
н50У	н51У	0.67	-	-
н51У	53	6.04	-	-
53	н36У	36.25	-	-

**3. Общие сведения об уточняемом земельном участке
с кадастровым номером 17:05:0301047:22**

№ п/п	Наименование характеристик земельного участка	Значение характеристики
1	2	3
1	Адрес земельного участка	Республика Тыва, район Кызылский, село Сукпак, улица Салчака Тока, дом 29, квартира 2
	Местоположение земельного участка (при отсутствии присвоенного адреса)	-
	Дополнительные сведения о местоположении земельного участка	Республика Тыва, Кызылский район, с. Сукпак, ул. Салчака Тока, д. 29, кв. 2
2	Площадь земельного участка ± величина погрешности определения площади (P ± ΔP), м2	695 ± 9
3	Формула, примененная для расчета предельной допустимой погрешности определения площади земельного участка (ΔP), м2	$\Delta P = 3,5 * M_t * \sqrt{P} = 3.5 * 0,1 * \sqrt{695} = 9.00$
4	Площадь земельного участка согласно сведениям Единого государственного реестра недвижимости (Ркад), м2	567
5	Оценка расхождения P и Ркад (P - Ркад), м2	128
6	Предельный минимальный и максимальный размер земельного участка (Рмин и Рмакс), м2	- -
7	Кадастровый или иной номер (обозначение) здания, сооружения, объекта незавершенного строительства, расположенного на земельном участке	17:05:0301047:68
8	Иные сведения	-

Сведения об уточняемых земельных участках

1. Сведения о характерных точках границы уточняемого земельного участка с кадастровым номером 17:05:0301047:23

Зона № -

Обозначение характерных точек границ	Существующие координаты, м		Уточненные координаты, м		Метод определения координат	Средняя квадратическая погрешность определения координат характерной точки (Mt), м	Формулы, примененные для расчета средней квадратической погрешности определения координат характерной точки (Mt), м
	X	Y	X	Y			
1	2	3	4	5	6	7	8
н52У	-	-	146854.89	194980.92	Геодезический метод	0.1	$Mt = \sqrt{(m_0^2 + m_1^2)} = \sqrt{(0,07^2 + 0,07^2)} = 0,1$
н53У	-	-	146879.59	194997.79	Геодезический метод	0.1	$Mt = \sqrt{(m_0^2 + m_1^2)} = \sqrt{(0,07^2 + 0,07^2)} = 0,1$
н22У	-	-	146870.91	195011.59	Геодезический метод	0.1	$Mt = \sqrt{(m_0^2 + m_1^2)} = \sqrt{(0,07^2 + 0,07^2)} = 0,1$
н21У	-	-	146856.93	195004.00	Геодезический метод	0.1	$Mt = \sqrt{(m_0^2 + m_1^2)} = \sqrt{(0,07^2 + 0,07^2)} = 0,1$
н20У	-	-	146849.97	195000.14	Геодезический метод	0.1	$Mt = \sqrt{(m_0^2 + m_1^2)} = \sqrt{(0,07^2 + 0,07^2)} = 0,1$
н19У	-	-	146844.56	194996.89	Геодезический метод	0.1	$Mt = \sqrt{(m_0^2 + m_1^2)} = \sqrt{(0,07^2 + 0,07^2)} = 0,1$
н52У	-	-	146854.89	194980.92	Геодезический метод	0.1	$Mt = \sqrt{(m_0^2 + m_1^2)} = \sqrt{(0,07^2 + 0,07^2)} = 0,1$

2. Сведения о частях границ уточняемого земельного участка с кадастровым номером 17:05:0301047:23

Обозначение части границ		Горизонтальное проложение (S), м	Описание прохождения части границ	Отметка о наличии земельного спора о местоположении границ земельного участка
от т.	до т.			
1	2	3	4	5
н52У	н53У	29.91	-	-
н53У	н22У	16.30	-	-
н22У	н21У	15.91	-	-
н21У	н20У	7.96	-	-
н20У	н19У	6.31	-	-
н19У	н52У	19.02	-	-

3. Общие сведения об уточняемом земельном участке с кадастровым номером 17:05:0301047:23

№ п/п	Наименование характеристик земельного участка	Значение характеристики
1	2	3
1	Адрес земельного участка	Республика Тыва, район Кызылский, село Сукпак, улица Фрунзе, дом 7, квартира 1
	Местоположение земельного участка (при отсутствии присвоенного адреса)	-
	Дополнительные сведения о местоположении земельного участка	-

2	Площадь земельного участка \pm величина погрешности определения площади ($P \pm \Delta P$), м ²	534 \pm 8
3	Формула, примененная для расчета предельной допустимой погрешности определения площади земельного участка (ΔP), м ²	$\Delta P = 3,5 * M_t * \sqrt{P} = 3,5 * 0,1 * \sqrt{534} = 8,00$
4	Площадь земельного участка согласно сведениям Единого государственного реестра недвижимости (Ркад), м ²	500
5	Оценка расхождения P и Ркад (P - Ркад), м ²	34
6	Предельный минимальный и максимальный размер земельного участка (Рмин и Рмакс), м ²	- -
7	Кадастровый или иной номер (обозначение) здания, сооружения, объекта незавершенного строительства, расположенного на земельном участке	17:05:0301047:66
8	Иные сведения	-

Сведения об уточняемых земельных участках

1. Сведения о характерных точках границы уточняемого земельного участка с кадастровым номером 17:05:0301047:26

Зона № -

Обозначение характерных точек границ	Существующие координаты, м		Уточненные координаты, м		Метод определения координат	Средняя квадратическая погрешность определения координат характерной точки (Mt), м	Формулы, примененные для расчета средней квадратической погрешности определения координат характерной точки (Mt), м
	X	Y	X	Y			
1	2	3	4	5	6	7	8
н54У	-	-	146800.37	195002.41	Геодезический метод	0.1	$Mt = \sqrt{(m0^2 + m1^2)} = \sqrt{(0,07^2 + 0,07^2)} = 0,1$
н55У	-	-	146794.89	194998.98	Геодезический метод	0.1	$Mt = \sqrt{(m0^2 + m1^2)} = \sqrt{(0,07^2 + 0,07^2)} = 0,1$
н56У	-	-	146794.31	194999.94	Геодезический метод	0.1	$Mt = \sqrt{(m0^2 + m1^2)} = \sqrt{(0,07^2 + 0,07^2)} = 0,1$
н57У	-	-	146790.60	194997.50	Геодезический метод	0.1	$Mt = \sqrt{(m0^2 + m1^2)} = \sqrt{(0,07^2 + 0,07^2)} = 0,1$
н58У	-	-	146792.81	194993.36	Геодезический метод	0.1	$Mt = \sqrt{(m0^2 + m1^2)} = \sqrt{(0,07^2 + 0,07^2)} = 0,1$
н59У	-	-	146787.26	194990.14	Геодезический метод	0.1	$Mt = \sqrt{(m0^2 + m1^2)} = \sqrt{(0,07^2 + 0,07^2)} = 0,1$
н60У	-	-	146791.15	194982.70	Геодезический метод	0.1	$Mt = \sqrt{(m0^2 + m1^2)} = \sqrt{(0,07^2 + 0,07^2)} = 0,1$
н61У	-	-	146796.90	194973.67	Геодезический метод	0.1	$Mt = \sqrt{(m0^2 + m1^2)} = \sqrt{(0,07^2 + 0,07^2)} = 0,1$
н62У	-	-	146801.67	194964.06	Геодезический метод	0.1	$Mt = \sqrt{(m0^2 + m1^2)} = \sqrt{(0,07^2 + 0,07^2)} = 0,1$
н63У	-	-	146803.54	194961.38	Геодезический метод	0.1	$Mt = \sqrt{(m0^2 + m1^2)} = \sqrt{(0,07^2 + 0,07^2)} = 0,1$
н64У	-	-	146809.19	194952.99	Геодезический метод	0.1	$Mt = \sqrt{(m0^2 + m1^2)} = \sqrt{(0,07^2 + 0,07^2)} = 0,1$
н65У	-	-	146824.95	194962.38	Геодезический метод	0.1	$Mt = \sqrt{(m0^2 + m1^2)} = \sqrt{(0,07^2 + 0,07^2)} = 0,1$
н66У	-	-	146815.02	194978.12	Геодезический метод	0.1	$Mt = \sqrt{(m0^2 + m1^2)} = \sqrt{(0,07^2 + 0,07^2)} = 0,1$
н54У	-	-	146800.37	195002.41	Геодезический метод	0.1	$Mt = \sqrt{(m0^2 + m1^2)} = \sqrt{(0,07^2 + 0,07^2)} = 0,1$

2. Сведения о частях границ уточняемого земельного участка с кадастровым номером 17:05:0301047:26

Обозначение части границ		Горизонтальное проложение (S), м	Описание прохождения части границ	Отметка о наличии земельного спора о местоположении границ земельного участка
от т.	до т.			
1	2	3	4	5
н54У	н55У	6.46	-	-
н55У	н56У	1.12	-	-
н56У	н57У	4.44	-	-
н57У	н58У	4.69	-	-
н58У	н59У	6.42	-	-

н59У	н60У	8.40	-	-
н60У	н61У	10.71	-	-
н61У	н62У	10.73	-	-
н62У	н63У	3.27	-	-
н63У	н64У	10.12	-	-
н64У	н65У	18.35	-	-
н65У	н66У	18.61	-	-
н66У	н54У	28.37	-	-

**3. Общие сведения об уточняемом земельном участке
с кадастровым номером 17:05:0301047:26**

№ п/п	Наименование характеристик земельного участка	Значение характеристики
1	2	3
1	Адрес земельного участка	Республика Тыва, район Кызылский, село Сукпак, улица Кызылская, дом 28, квартира 1
	Местоположение земельного участка (при отсутствии присвоенного адреса)	-
	Дополнительные сведения о местоположении земельного участка	-
2	Площадь земельного участка \pm величина погрешности определения площади ($P \pm \Delta P$), м ²	830 \pm 10
3	Формула, примененная для расчета предельной допустимой погрешности определения площади земельного участка (ΔP), м ²	$\Delta P = 3,5 * M_t * \sqrt{P} = 3.5 * 0,1 * \sqrt{830} = 10.00$
4	Площадь земельного участка согласно сведениям Единого государственного реестра недвижимости (Ркад), м ²	600
5	Оценка расхождения Р и Ркад (Р - Ркад), м ²	230
6	Предельный минимальный и максимальный размер земельного участка (Рмин и Рмакс), м ²	- -
7	Кадастровый или иной номер (обозначение) здания, сооружения, объекта незавершенного строительства, расположенного на земельном участке	17:05:0301047:62
8	Иные сведения	-

Сведения об уточняемых земельных участках

1. Сведения о характерных точках границы уточняемого земельного участка с кадастровым номером 17:05:0301047:27

Зона № -

Обозначение характерных точек границ	Существующие координаты, м		Уточненные координаты, м		Метод определения координат	Средняя квадратическая погрешность определения координат характерной точки (Mt), м	Формулы, примененные для расчета средней квадратической погрешности определения координат характерной точки (Mt), м
	X	Y	X	Y			
1	2	3	4	5	6	7	8
н67У	-	-	146891.30	194847.51	Геодезический метод	0.1	$Mt = \sqrt{(m0^2 + m1^2)} = \sqrt{(0,07^2 + 0,07^2)} = 0,1$
н68У	-	-	146893.90	194842.74	Геодезический метод	0.1	$Mt = \sqrt{(m0^2 + m1^2)} = \sqrt{(0,07^2 + 0,07^2)} = 0,1$
н69У	-	-	146905.71	194849.77	Геодезический метод	0.1	$Mt = \sqrt{(m0^2 + m1^2)} = \sqrt{(0,07^2 + 0,07^2)} = 0,1$
н70У	-	-	146903.95	194852.71	Геодезический метод	0.1	$Mt = \sqrt{(m0^2 + m1^2)} = \sqrt{(0,07^2 + 0,07^2)} = 0,1$
н25У	-	-	146909.72	194856.55	Геодезический метод	0.1	$Mt = \sqrt{(m0^2 + m1^2)} = \sqrt{(0,07^2 + 0,07^2)} = 0,1$
н35У	-	-	146905.10	194863.59	Геодезический метод	0.1	$Mt = \sqrt{(m0^2 + m1^2)} = \sqrt{(0,07^2 + 0,07^2)} = 0,1$
н34У	-	-	146894.88	194880.00	Геодезический метод	0.1	$Mt = \sqrt{(m0^2 + m1^2)} = \sqrt{(0,07^2 + 0,07^2)} = 0,1$
н33У	-	-	146894.90	194881.27	Геодезический метод	0.1	$Mt = \sqrt{(m0^2 + m1^2)} = \sqrt{(0,07^2 + 0,07^2)} = 0,1$
н32У	-	-	146892.50	194884.29	Геодезический метод	0.1	$Mt = \sqrt{(m0^2 + m1^2)} = \sqrt{(0,07^2 + 0,07^2)} = 0,1$
н71У	-	-	146885.48	194878.43	Геодезический метод	0.1	$Mt = \sqrt{(m0^2 + m1^2)} = \sqrt{(0,07^2 + 0,07^2)} = 0,1$
н72У	-	-	146879.93	194875.61	Геодезический метод	0.1	$Mt = \sqrt{(m0^2 + m1^2)} = \sqrt{(0,07^2 + 0,07^2)} = 0,1$
н73У	-	-	146881.26	194872.31	Геодезический метод	0.1	$Mt = \sqrt{(m0^2 + m1^2)} = \sqrt{(0,07^2 + 0,07^2)} = 0,1$
н74У	-	-	146878.34	194870.62	Геодезический метод	0.1	$Mt = \sqrt{(m0^2 + m1^2)} = \sqrt{(0,07^2 + 0,07^2)} = 0,1$
н75У	-	-	146878.21	194868.99	Геодезический метод	0.1	$Mt = \sqrt{(m0^2 + m1^2)} = \sqrt{(0,07^2 + 0,07^2)} = 0,1$
н76У	-	-	146885.45	194858.19	Геодезический метод	0.1	$Mt = \sqrt{(m0^2 + m1^2)} = \sqrt{(0,07^2 + 0,07^2)} = 0,1$
н67У	-	-	146891.30	194847.51	Геодезический метод	0.1	$Mt = \sqrt{(m0^2 + m1^2)} = \sqrt{(0,07^2 + 0,07^2)} = 0,1$

2. Сведения о частях границ уточняемого земельного участка с кадастровым номером 17:05:0301047:27

Обозначение части границ		Горизонтальное проложение (S), м	Описание прохождения части границ	Отметка о наличии земельного спора о местоположении границ земельного участка
от т.	до т.			
1	2	3	4	5
н67У	н68У	5.43	-	-
н68У	н69У	13.74	-	-

н69У	н70У	3.43	-	-
н70У	н25У	6.93	-	-
н25У	н35У	8.42	-	-
н35У	н34У	19.33	-	-
н34У	н33У	1.27	-	-
н33У	н32У	3.86	-	-
н32У	н71У	9.14	-	-
н71У	н72У	6.23	-	-
н72У	н73У	3.56	-	-
н73У	н74У	3.37	-	-
н74У	н75У	1.64	-	-
н75У	н76У	13.00	-	-
н76У	н67У	12.18	-	-

**3. Общие сведения об уточняемом земельном участке
с кадастровым номером 17:05:0301047:27**

№ п/п	Наименование характеристик земельного участка	Значение характеристики
1	2	3
1	Адрес земельного участка	Республика Тыва, район Кызылский, село Сукпак, улица Салчака Тока, дом 25, квартира 2
	Местоположение земельного участка (при отсутствии присвоенного адреса)	-
	Дополнительные сведения о местоположении земельного участка	-
2	Площадь земельного участка ± величина погрешности определения площади ($P \pm \Delta P$), м ²	668 ± 9
3	Формула, примененная для расчета предельной допустимой погрешности определения площади земельного участка (ΔP), м ²	$\Delta P = 3,5 * M_t * \sqrt{P} = 3.5 * 0,1 * \sqrt{668} = 9.00$
4	Площадь земельного участка согласно сведениям Единого государственного реестра недвижимости (Ркад), м ²	500
5	Оценка расхождения Р и Ркад (Р - Ркад), м ²	168
6	Предельный минимальный и максимальный размер земельного участка (Рмин и Рмакс), м ²	- -
7	Кадастровый или иной номер (обозначение) здания, сооружения, объекта незавершенного строительства, расположенного на земельном участке	17:05:0301047:61
8	Иные сведения	-

Сведения об уточняемых земельных участках

1. Сведения о характерных точках границы уточняемого земельного участка с кадастровым номером 17:05:0301047:30

Зона № -

Обозначение характерных точек границ	Существующие координаты, м		Уточненные координаты, м		Метод определения координат	Средняя квадратическая погрешность определения координат характерной точки (Mt), м	Формулы, примененные для расчета средней квадратической погрешности определения координат характерной точки (Mt), м
	X	Y	X	Y			
1	2	3	4	5	6	7	8
н77У	-	-	146814.91	194797.08	Геодезический метод	0.1	$Mt = \sqrt{(m0^2 + m1^2)} = \sqrt{(0,07^2 + 0,07^2)} = 0,1$
н78У	-	-	146810.98	194803.86	Геодезический метод	0.1	$Mt = \sqrt{(m0^2 + m1^2)} = \sqrt{(0,07^2 + 0,07^2)} = 0,1$
н79У	-	-	146802.36	194819.24	Геодезический метод	0.1	$Mt = \sqrt{(m0^2 + m1^2)} = \sqrt{(0,07^2 + 0,07^2)} = 0,1$
н80У	-	-	146802.14	194820.06	Геодезический метод	0.1	$Mt = \sqrt{(m0^2 + m1^2)} = \sqrt{(0,07^2 + 0,07^2)} = 0,1$
н81У	-	-	146799.18	194824.56	Геодезический метод	0.1	$Mt = \sqrt{(m0^2 + m1^2)} = \sqrt{(0,07^2 + 0,07^2)} = 0,1$
н82У	-	-	146782.18	194813.96	Геодезический метод	0.1	$Mt = \sqrt{(m0^2 + m1^2)} = \sqrt{(0,07^2 + 0,07^2)} = 0,1$
н83У	-	-	146780.66	194812.80	Геодезический метод	0.1	$Mt = \sqrt{(m0^2 + m1^2)} = \sqrt{(0,07^2 + 0,07^2)} = 0,1$
н84У	-	-	146788.72	194800.24	Геодезический метод	0.1	$Mt = \sqrt{(m0^2 + m1^2)} = \sqrt{(0,07^2 + 0,07^2)} = 0,1$
н85У	-	-	146782.65	194796.55	Геодезический метод	0.1	$Mt = \sqrt{(m0^2 + m1^2)} = \sqrt{(0,07^2 + 0,07^2)} = 0,1$
н86У	-	-	146788.35	194787.54	Геодезический метод	0.1	$Mt = \sqrt{(m0^2 + m1^2)} = \sqrt{(0,07^2 + 0,07^2)} = 0,1$
н87У	-	-	146785.31	194785.70	Геодезический метод	0.1	$Mt = \sqrt{(m0^2 + m1^2)} = \sqrt{(0,07^2 + 0,07^2)} = 0,1$
н88У	-	-	146788.63	194780.52	Геодезический метод	0.1	$Mt = \sqrt{(m0^2 + m1^2)} = \sqrt{(0,07^2 + 0,07^2)} = 0,1$
н89У	-	-	146790.05	194778.41	Геодезический метод	0.1	$Mt = \sqrt{(m0^2 + m1^2)} = \sqrt{(0,07^2 + 0,07^2)} = 0,1$
н90У	-	-	146811.14	194791.42	Геодезический метод	0.1	$Mt = \sqrt{(m0^2 + m1^2)} = \sqrt{(0,07^2 + 0,07^2)} = 0,1$
н91У	-	-	146809.72	194793.70	Геодезический метод	0.1	$Mt = \sqrt{(m0^2 + m1^2)} = \sqrt{(0,07^2 + 0,07^2)} = 0,1$
н77У	-	-	146814.91	194797.08	Геодезический метод	0.1	$Mt = \sqrt{(m0^2 + m1^2)} = \sqrt{(0,07^2 + 0,07^2)} = 0,1$

2. Сведения о частях границ уточняемого земельного участка с кадастровым номером 17:05:0301047:30

Обозначение части границ		Горизонтальное проложение (S), м	Описание прохождения части границ	Отметка о наличии земельного спора о местоположении границ земельного участка
от т.	до т.			
1	2	3	4	5
н77У	н78У	7.84	-	-
н78У	н79У	17.63	-	-

н79У	н80У	0.85	-	-
н80У	н81У	5.39	-	-
н81У	н82У	20.03	-	-
н82У	н83У	1.91	-	-
н83У	н84У	14.92	-	-
н84У	н85У	7.10	-	-
н85У	н86У	10.66	-	-
н86У	н87У	3.55	-	-
н87У	н88У	6.15	-	-
н88У	н89У	2.54	-	-
н89У	н90У	24.78	-	-
н90У	н91У	2.69	-	-
н91У	н77У	6.19	-	-

**3. Общие сведения об уточняемом земельном участке
с кадастровым номером 17:05:0301047:30**

№ п/п	Наименование характеристик земельного участка	Значение характеристики
1	2	3
1	Адрес земельного участка	Республика Тыва, район Кызылский, село Сукпак, улица Салчака Тока, дом 31, квартира 2
	Местоположение земельного участка (при отсутствии присвоенного адреса)	-
	Дополнительные сведения о местоположении земельного участка	-
2	Площадь земельного участка ± величина погрешности определения площади ($P \pm \Delta P$), м ²	879 ± 10
3	Формула, примененная для расчета предельной допустимой погрешности определения площади земельного участка (ΔP), м ²	$\Delta P = 3,5 * M_t * \sqrt{P} = 3.5 * 0,1 * \sqrt{879} = 10.00$
4	Площадь земельного участка согласно сведениям Единого государственного реестра недвижимости (Ркад), м ²	578
5	Оценка расхождения Р и Ркад (Р - Ркад), м ²	301
6	Предельный минимальный и максимальный размер земельного участка (Рмин и Рмакс), м ²	- -
7	Кадастровый или иной номер (обозначение) здания, сооружения, объекта незавершенного строительства, расположенного на земельном участке	17:05:0301047:60
8	Иные сведения	-

Сведения об уточняемых земельных участках

1. Сведения о характерных точках границы уточняемого земельного участка с кадастровым номером 17:05:0301047:31

Зона № -

Обозначение характерных точек границ	Существующие координаты, м		Уточненные координаты, м		Метод определения координат	Средняя квадратическая погрешность определения координат характерной точки (Mt), м	Формулы, примененные для расчета средней квадратической погрешности определения координат характерной точки (Mt), м
	X	Y	X	Y			
1	2	3	4	5	6	7	8
н81У	-	-	146799.18	194824.56	Геодезический метод	0.1	$Mt = \sqrt{(m_0^2 + m_1^2)} = \sqrt{(0,07^2 + 0,07^2)} = 0,1$
н80У	-	-	146802.14	194820.06	Геодезический метод	0.1	$Mt = \sqrt{(m_0^2 + m_1^2)} = \sqrt{(0,07^2 + 0,07^2)} = 0,1$
н79У	-	-	146802.36	194819.24	Геодезический метод	0.1	$Mt = \sqrt{(m_0^2 + m_1^2)} = \sqrt{(0,07^2 + 0,07^2)} = 0,1$
н78У	-	-	146810.98	194803.86	Геодезический метод	0.1	$Mt = \sqrt{(m_0^2 + m_1^2)} = \sqrt{(0,07^2 + 0,07^2)} = 0,1$
н77У	-	-	146814.91	194797.08	Геодезический метод	0.1	$Mt = \sqrt{(m_0^2 + m_1^2)} = \sqrt{(0,07^2 + 0,07^2)} = 0,1$
н92У	-	-	146820.73	194800.50	Геодезический метод	0.1	$Mt = \sqrt{(m_0^2 + m_1^2)} = \sqrt{(0,07^2 + 0,07^2)} = 0,1$
н93У	-	-	146821.83	194798.87	Геодезический метод	0.1	$Mt = \sqrt{(m_0^2 + m_1^2)} = \sqrt{(0,07^2 + 0,07^2)} = 0,1$
н94У	-	-	146832.96	194805.58	Геодезический метод	0.1	$Mt = \sqrt{(m_0^2 + m_1^2)} = \sqrt{(0,07^2 + 0,07^2)} = 0,1$
н95У	-	-	146814.20	194834.92	Геодезический метод	0.1	$Mt = \sqrt{(m_0^2 + m_1^2)} = \sqrt{(0,07^2 + 0,07^2)} = 0,1$
н96У	-	-	146811.58	194833.88	Геодезический метод	0.1	$Mt = \sqrt{(m_0^2 + m_1^2)} = \sqrt{(0,07^2 + 0,07^2)} = 0,1$
н97У	-	-	146811.68	194833.41	Геодезический метод	0.1	$Mt = \sqrt{(m_0^2 + m_1^2)} = \sqrt{(0,07^2 + 0,07^2)} = 0,1$
н81У	-	-	146799.18	194824.56	Геодезический метод	0.1	$Mt = \sqrt{(m_0^2 + m_1^2)} = \sqrt{(0,07^2 + 0,07^2)} = 0,1$

2. Сведения о частях границ уточняемого земельного участка с кадастровым номером 17:05:0301047:31

Обозначение части границ		Горизонтальное проложение (S), м	Описание прохождения части границ	Отметка о наличии земельного спора о местоположении границ земельного участка
от т.	до т.			
1	2	3	4	5
н81У	н80У	5.39	-	-
н80У	н79У	0.85	-	-
н79У	н78У	17.63	-	-
н78У	н77У	7.84	-	-
н77У	н92У	6.75	-	-
н92У	н93У	1.97	-	-
н93У	н94У	13.00	-	-
н94У	н95У	34.82	-	-

н95У	н96У	2.82	-	-
н96У	н97У	0.48	-	-
н97У	н81У	15.32	-	-

**3. Общие сведения об уточняемом земельном участке
с кадастровым номером 17:05:0301047:31**

№ п/п	Наименование характеристик земельного участка	Значение характеристики
1	2	3
1	Адрес земельного участка	Республика Тыва, район Кызылский, село Сукпак, улица Салчака Тока, дом 31, квартира 1
	Местоположение земельного участка (при отсутствии присвоенного адреса)	-
	Дополнительные сведения о местоположении земельного участка	-
2	Площадь земельного участка \pm величина погрешности определения площади ($P \pm \Delta P$), м ²	640 \pm 9
3	Формула, примененная для расчета предельной допустимой погрешности определения площади земельного участка (ΔP), м ²	$\Delta P = 3,5 * M_t * \sqrt{P} = 3.5 * 0,1 * \sqrt{640} = 9.00$
4	Площадь земельного участка согласно сведениям Единого государственного реестра недвижимости (Ркад), м ²	600
5	Оценка расхождения Р и Ркад ($P - P_{кад}$), м ²	40
6	Предельный минимальный и максимальный размер земельного участка ($P_{мин}$ и $P_{макс}$), м ²	- -
7	Кадастровый или иной номер (обозначение) здания, сооружения, объекта незавершенного строительства, расположенного на земельном участке	17:05:0301047:60
8	Иные сведения	-

Сведения об уточняемых земельных участках

1. Сведения о характерных точках границы уточняемого земельного участка с кадастровым номером 17:05:0301047:32

Зона № -

Обозначение характерных точек границ	Существующие координаты, м		Уточненные координаты, м		Метод определения координат	Средняя квадратическая погрешность определения координат характерной точки (Mt), м	Формулы, примененные для расчета средней квадратической погрешности определения координат характерной точки (Mt), м
	X	Y	X	Y			
1	2	3	4	5	6	7	8
н32У	-	-	146892.50	194884.29	Геодезический метод	0.1	$Mt = \sqrt{(m_0^2 + m_1^2)} = \sqrt{(0,07^2 + 0,07^2)} = 0,1$
н31У	-	-	146908.94	194895.52	Геодезический метод	0.1	$Mt = \sqrt{(m_0^2 + m_1^2)} = \sqrt{(0,07^2 + 0,07^2)} = 0,1$
н98У	-	-	146900.23	194908.28	Геодезический метод	0.1	$Mt = \sqrt{(m_0^2 + m_1^2)} = \sqrt{(0,07^2 + 0,07^2)} = 0,1$
н99У	-	-	146899.27	194910.78	Геодезический метод	0.1	$Mt = \sqrt{(m_0^2 + m_1^2)} = \sqrt{(0,07^2 + 0,07^2)} = 0,1$
н100У	-	-	146896.39	194916.84	Геодезический метод	0.1	$Mt = \sqrt{(m_0^2 + m_1^2)} = \sqrt{(0,07^2 + 0,07^2)} = 0,1$
н101У	-	-	146894.04	194921.16	Геодезический метод	0.1	$Mt = \sqrt{(m_0^2 + m_1^2)} = \sqrt{(0,07^2 + 0,07^2)} = 0,1$
н102У	-	-	146888.12	194930.87	Геодезический метод	0.1	$Mt = \sqrt{(m_0^2 + m_1^2)} = \sqrt{(0,07^2 + 0,07^2)} = 0,1$
н103У	-	-	146877.32	194923.79	Геодезический метод	0.1	$Mt = \sqrt{(m_0^2 + m_1^2)} = \sqrt{(0,07^2 + 0,07^2)} = 0,1$
н104У	-	-	146878.41	194922.16	Геодезический метод	0.1	$Mt = \sqrt{(m_0^2 + m_1^2)} = \sqrt{(0,07^2 + 0,07^2)} = 0,1$
н105У	-	-	146872.16	194917.80	Геодезический метод	0.1	$Mt = \sqrt{(m_0^2 + m_1^2)} = \sqrt{(0,07^2 + 0,07^2)} = 0,1$
н106У	-	-	146881.56	194902.95	Геодезический метод	0.1	$Mt = \sqrt{(m_0^2 + m_1^2)} = \sqrt{(0,07^2 + 0,07^2)} = 0,1$
н32У	-	-	146892.50	194884.29	Геодезический метод	0.1	$Mt = \sqrt{(m_0^2 + m_1^2)} = \sqrt{(0,07^2 + 0,07^2)} = 0,1$

2. Сведения о частях границ уточняемого земельного участка с кадастровым номером 17:05:0301047:32

Обозначение части границ		Горизонтальное проложение (S), м	Описание прохождения части границ	Отметка о наличии земельного спора о местоположении границ земельного участка
от т.	до т.			
1	2	3	4	5
н32У	н31У	19.91	-	-
н31У	н98У	15.45	-	-
н98У	н99У	2.68	-	-
н99У	н100У	6.71	-	-
н100У	н101У	4.92	-	-
н101У	н102У	11.37	-	-
н102У	н103У	12.91	-	-
н103У	н104У	1.96	-	-

н104У	н105У	7.62	-	-
н105У	н106У	17.58	-	-
н106У	н32У	21.63	-	-

**3. Общие сведения об уточняемом земельном участке
с кадастровым номером 17:05:0301047:32**

№ п/п	Наименование характеристик земельного участка	Значение характеристики
1	2	3
1	Адрес земельного участка	Республика Тыва, район Кызылский, село Сукпак, улица Буруле, дом 28, квартира 1
	Местоположение земельного участка (при отсутствии присвоенного адреса)	-
	Дополнительные сведения о местоположении земельного участка	-
2	Площадь земельного участка \pm величина погрешности определения площади ($P \pm \Delta P$), м ²	797 \pm 10
3	Формула, примененная для расчета предельной допустимой погрешности определения площади земельного участка (ΔP), м ²	$\Delta P = 3,5 * M_t * \sqrt{P} = 3.5 * 0,1 * \sqrt{797} = 10.00$
4	Площадь земельного участка согласно сведениям Единого государственного реестра недвижимости (Ркад), м ²	700
5	Оценка расхождения Р и Ркад ($P - P_{кад}$), м ²	97
6	Предельный минимальный и максимальный размер земельного участка ($P_{мин}$ и $P_{макс}$), м ²	- -
7	Кадастровый или иной номер (обозначение) здания, сооружения, объекта незавершенного строительства, расположенного на земельном участке	17:05:0301047:59
8	Иные сведения	-

Сведения об уточняемых земельных участках

1. Сведения о характерных точках границы уточняемого земельного участка с кадастровым номером 17:05:0301047:33

Зона № -

Обозначение характерных точек границ	Существующие координаты, м		Уточненные координаты, м		Метод определения координат	Средняя квадратическая погрешность определения координат характерной точки (Mt), м	Формулы, примененные для расчета средней квадратической погрешности определения координат характерной точки (Mt), м
	X	Y	X	Y			
1	2	3	4	5	6	7	8
н11У	-	-	146825.96	194960.75	Геодезический метод	0.1	$Mt = \sqrt{(m_0^2 + m_1^2)} = \sqrt{(0,07^2 + 0,07^2)} = 0,1$
н18У	-	-	146840.09	194970.90	Геодезический метод	0.1	$Mt = \sqrt{(m_0^2 + m_1^2)} = \sqrt{(0,07^2 + 0,07^2)} = 0,1$
н107У	-	-	146835.24	194978.54	Геодезический метод	0.1	$Mt = \sqrt{(m_0^2 + m_1^2)} = \sqrt{(0,07^2 + 0,07^2)} = 0,1$
н108У	-	-	146830.27	194986.64	Геодезический метод	0.1	$Mt = \sqrt{(m_0^2 + m_1^2)} = \sqrt{(0,07^2 + 0,07^2)} = 0,1$
н109У	-	-	146825.18	194994.81	Геодезический метод	0.1	$Mt = \sqrt{(m_0^2 + m_1^2)} = \sqrt{(0,07^2 + 0,07^2)} = 0,1$
н110У	-	-	146823.24	194997.39	Геодезический метод	0.1	$Mt = \sqrt{(m_0^2 + m_1^2)} = \sqrt{(0,07^2 + 0,07^2)} = 0,1$
н111У	-	-	146816.85	195008.00	Геодезический метод	0.1	$Mt = \sqrt{(m_0^2 + m_1^2)} = \sqrt{(0,07^2 + 0,07^2)} = 0,1$
н112У	-	-	146810.70	195004.67	Геодезический метод	0.1	$Mt = \sqrt{(m_0^2 + m_1^2)} = \sqrt{(0,07^2 + 0,07^2)} = 0,1$
н113У	-	-	146808.66	195007.87	Геодезический метод	0.1	$Mt = \sqrt{(m_0^2 + m_1^2)} = \sqrt{(0,07^2 + 0,07^2)} = 0,1$
н54У	-	-	146800.37	195002.41	Геодезический метод	0.1	$Mt = \sqrt{(m_0^2 + m_1^2)} = \sqrt{(0,07^2 + 0,07^2)} = 0,1$
н66У	-	-	146815.02	194978.12	Геодезический метод	0.1	$Mt = \sqrt{(m_0^2 + m_1^2)} = \sqrt{(0,07^2 + 0,07^2)} = 0,1$
н65У	-	-	146824.95	194962.38	Геодезический метод	0.1	$Mt = \sqrt{(m_0^2 + m_1^2)} = \sqrt{(0,07^2 + 0,07^2)} = 0,1$
н11У	-	-	146825.96	194960.75	Геодезический метод	0.1	$Mt = \sqrt{(m_0^2 + m_1^2)} = \sqrt{(0,07^2 + 0,07^2)} = 0,1$

2. Сведения о частях границ уточняемого земельного участка с кадастровым номером 17:05:0301047:33

Обозначение части границ		Горизонтальное проложение (S), м	Описание прохождения части границ	Отметка о наличии земельного спора о местоположении границ земельного участка
от т.	до т.			
1	2	3	4	5
н11У	н18У	17.40	-	-
н18У	н107У	9.05	-	-
н107У	н108У	9.50	-	-
н108У	н109У	9.63	-	-
н109У	н110У	3.23	-	-
н110У	н111У	12.39	-	-
н111У	н112У	6.99	-	-

н112У	н113У	3.79	-	-
н113У	н54У	9.93	-	-
н54У	н66У	28.37	-	-
н66У	н65У	18.61	-	-
н65У	н11У	1.92	-	-

**3. Общие сведения об уточняемом земельном участке
с кадастровым номером 17:05:0301047:33**

№ п/п	Наименование характеристик земельного участка	Значение характеристики
1	2	3
1	Адрес земельного участка	Республика Тыва, район Кызылский, село Сукпак, улица Кызылская, дом 26, квартира 2
	Местоположение земельного участка (при отсутствии присвоенного адреса)	-
	Дополнительные сведения о местоположении земельного участка	Республика Тыва, Кызылский район, с Сукпак, ул Кызылская, д 26, кв 2
2	Площадь земельного участка \pm величина погрешности определения площади ($P \pm \Delta P$), м ²	807 \pm 10
3	Формула, примененная для расчета предельной допустимой погрешности определения площади земельного участка (ΔP), м ²	$\Delta P = 3,5 * M_t * \sqrt{P} = 3.5 * 0,1 * \sqrt{807} = 10.00$
4	Площадь земельного участка согласно сведениям Единого государственного реестра недвижимости (Ркад), м ²	600
5	Оценка расхождения Р и Ркад ($P - P_{кад}$), м ²	207
6	Предельный минимальный и максимальный размер земельного участка ($P_{мин}$ и $P_{макс}$), м ²	- -
7	Кадастровый или иной номер (обозначение) здания, сооружения, объекта незавершенного строительства, расположенного на земельном участке	-
8	Иные сведения	-

Сведения об уточняемых земельных участках

1. Сведения о характерных точках границы уточняемого земельного участка с кадастровым номером 17:05:0301047:34

Зона № -

Обозначение характерных точек границ	Существующие координаты, м		Уточненные координаты, м		Метод определения координат	Средняя квадратическая погрешность определения координат характерной точки (Mt), м	Формулы, примененные для расчета средней квадратической погрешности определения координат характерной точки (Mt), м
	X	Y	X	Y			
1	2	3	4	5	6	7	8
н114У	-	-	146774. 73	194860. 23	Геодезический метод	0.1	$Mt = \sqrt{(m_0^2 + m_1^2)} = \sqrt{(0,07^2 + 0,07^2)} = 0,1$
н81У	-	-	146799. 18	194824. 56	Геодезический метод	0.1	$Mt = \sqrt{(m_0^2 + m_1^2)} = \sqrt{(0,07^2 + 0,07^2)} = 0,1$
н97У	-	-	146811. 68	194833. 41	Геодезический метод	0.1	$Mt = \sqrt{(m_0^2 + m_1^2)} = \sqrt{(0,07^2 + 0,07^2)} = 0,1$
н96У	-	-	146811. 58	194833. 88	Геодезический метод	0.1	$Mt = \sqrt{(m_0^2 + m_1^2)} = \sqrt{(0,07^2 + 0,07^2)} = 0,1$
н95У	-	-	146814. 20	194834. 92	Геодезический метод	0.1	$Mt = \sqrt{(m_0^2 + m_1^2)} = \sqrt{(0,07^2 + 0,07^2)} = 0,1$
н115У	-	-	146814. 93	194835. 21	Геодезический метод	0.1	$Mt = \sqrt{(m_0^2 + m_1^2)} = \sqrt{(0,07^2 + 0,07^2)} = 0,1$
н116У	-	-	146792. 09	194871. 08	Геодезический метод	0.1	$Mt = \sqrt{(m_0^2 + m_1^2)} = \sqrt{(0,07^2 + 0,07^2)} = 0,1$
н114У	-	-	146774. 73	194860. 23	Геодезический метод	0.1	$Mt = \sqrt{(m_0^2 + m_1^2)} = \sqrt{(0,07^2 + 0,07^2)} = 0,1$
н117У	-	-	146811. 21	194834. 11	Геодезический метод	0.1	$Mt = \sqrt{(m_0^2 + m_1^2)} = \sqrt{(0,07^2 + 0,07^2)} = 0,1$
н118У	-	-	146810. 37	194833. 58	Геодезический метод	0.1	$Mt = \sqrt{(m_0^2 + m_1^2)} = \sqrt{(0,07^2 + 0,07^2)} = 0,1$
н119У	-	-	146809. 84	194834. 43	Геодезический метод	0.1	$Mt = \sqrt{(m_0^2 + m_1^2)} = \sqrt{(0,07^2 + 0,07^2)} = 0,1$
н120У	-	-	146810. 68	194834. 96	Геодезический метод	0.1	$Mt = \sqrt{(m_0^2 + m_1^2)} = \sqrt{(0,07^2 + 0,07^2)} = 0,1$
н117У	-	-	146811. 21	194834. 11	Геодезический метод	0.1	$Mt = \sqrt{(m_0^2 + m_1^2)} = \sqrt{(0,07^2 + 0,07^2)} = 0,1$

2. Сведения о частях границ уточняемого земельного участка с кадастровым номером 17:05:0301047:34

Обозначение части границ		Горизонтальное проложение (S), м	Описание прохождения части границ	Отметка о наличии земельного спора о местоположении границ земельного участка
от т.	до т.			
1	2	3	4	5
н114У	н81У	43.25	-	-
н81У	н97У	15.32	-	-
н97У	н96У	0.48	-	-
н96У	н95У	2.82	-	-
н95У	н115У	0.79	-	-
н115У	н116У	42.52	-	-

н116У	н114У	20.47	-	-
н117У	н118У	0.99	-	-
н118У	н119У	1.00	-	-
н119У	н120У	0.99	-	-
н120У	н117У	1.00	-	-

**3. Общие сведения об уточняемом земельном участке
с кадастровым номером 17:05:0301047:34**

№ п/п	Наименование характеристик земельного участка	Значение характеристики
1	2	3
1	Адрес земельного участка	Республика Тыва, район Кызылский, село Сукпак, улица Буруле, дом 34, квартира 1
	Местоположение земельного участка (при отсутствии присвоенного адреса)	-
	Дополнительные сведения о местоположении земельного участка	Республика Тыва, Кызылский район, с. Сукпак, ул. Буруле, д. 34, кв. 1
2	Площадь земельного участка ± величина погрешности определения площади ($P \pm \Delta P$), м ²	841 ± 10
3	Формула, примененная для расчета предельной допустимой погрешности определения площади земельного участка (ΔP), м ²	$\Delta P = 3,5 * M_t * \sqrt{P} = 3.5 * 0,1 * \sqrt{841} = 10.00$
4	Площадь земельного участка согласно сведениям Единого государственного реестра недвижимости (Ркад), м ²	700
5	Оценка расхождения Р и Ркад (Р - Ркад), м ²	141
6	Предельный минимальный и максимальный размер земельного участка (Рмин и Рмакс), м ²	- -
7	Кадастровый или иной номер (обозначение) здания, сооружения, объекта незавершенного строительства, расположенного на земельном участке	17:05:0301047:71
8	Иные сведения	-

Сведения об уточняемых земельных участках

1. Сведения о характерных точках границы уточняемого земельного участка с кадастровым номером 17:05:0301047:36

Зона № -

Обозначение характерных точек границ	Существующие координаты, м		Уточненные координаты, м		Метод определения координат	Средняя квадратическая погрешность определения координат характерной точки (Mt), м	Формулы, примененные для расчета средней квадратической погрешности определения координат характерной точки (Mt), м
	X	Y	X	Y			
1	2	3	4	5	6	7	8
н121У	-	-	146741.85	194888.41	Геодезический метод	0.1	$Mt = \sqrt{(m_0^2 + m_1^2)} = \sqrt{(0,07^2 + 0,07^2)} = 0,1$
н122У	-	-	146741.37	194889.29	Геодезический метод	0.1	$Mt = \sqrt{(m_0^2 + m_1^2)} = \sqrt{(0,07^2 + 0,07^2)} = 0,1$
н123У	-	-	146731.72	194902.79	Геодезический метод	0.1	$Mt = \sqrt{(m_0^2 + m_1^2)} = \sqrt{(0,07^2 + 0,07^2)} = 0,1$
н2У	-	-	146715.91	194892.75	Геодезический метод	0.1	$Mt = \sqrt{(m_0^2 + m_1^2)} = \sqrt{(0,07^2 + 0,07^2)} = 0,1$
н124У	-	-	146737.32	194855.93	Геодезический метод	0.1	$Mt = \sqrt{(m_0^2 + m_1^2)} = \sqrt{(0,07^2 + 0,07^2)} = 0,1$
н125У	-	-	146744.09	194859.76	Геодезический метод	0.1	$Mt = \sqrt{(m_0^2 + m_1^2)} = \sqrt{(0,07^2 + 0,07^2)} = 0,1$
н126У	-	-	146745.70	194857.43	Геодезический метод	0.1	$Mt = \sqrt{(m_0^2 + m_1^2)} = \sqrt{(0,07^2 + 0,07^2)} = 0,1$
н127У	-	-	146752.47	194862.06	Геодезический метод	0.1	$Mt = \sqrt{(m_0^2 + m_1^2)} = \sqrt{(0,07^2 + 0,07^2)} = 0,1$
н128У	-	-	146752.27	194862.52	Геодезический метод	0.1	$Mt = \sqrt{(m_0^2 + m_1^2)} = \sqrt{(0,07^2 + 0,07^2)} = 0,1$
н129У	-	-	146759.17	194867.54	Геодезический метод	0.1	$Mt = \sqrt{(m_0^2 + m_1^2)} = \sqrt{(0,07^2 + 0,07^2)} = 0,1$
н130У	-	-	146743.37	194888.59	Геодезический метод	0.1	$Mt = \sqrt{(m_0^2 + m_1^2)} = \sqrt{(0,07^2 + 0,07^2)} = 0,1$
н131У	-	-	146742.09	194888.13	Геодезический метод	0.1	$Mt = \sqrt{(m_0^2 + m_1^2)} = \sqrt{(0,07^2 + 0,07^2)} = 0,1$
н121У	-	-	146741.85	194888.41	Геодезический метод	0.1	$Mt = \sqrt{(m_0^2 + m_1^2)} = \sqrt{(0,07^2 + 0,07^2)} = 0,1$

2. Сведения о частях границ уточняемого земельного участка с кадастровым номером 17:05:0301047:36

Обозначение части границ		Горизонтальное проложение (S), м	Описание прохождения части границ	Отметка о наличии земельного спора о местоположении границ земельного участка
от т.	до т.			
1	2	3	4	5
н121У	н122У	1.00	-	-
н122У	н123У	16.59	-	-
н123У	н2У	18.73	-	-
н2У	н124У	42.59	-	-
н124У	н125У	7.78	-	-
н125У	н126У	2.83	-	-
н126У	н127У	8.20	-	-

н127У	н128У	0.50	-	-
н128У	н129У	8.53	-	-
н129У	н130У	26.32	-	-
н130У	н131У	1.36	-	-
н131У	н121У	0.37	-	-

**3. Общие сведения об уточняемом земельном участке
с кадастровым номером 17:05:0301047:36**

№ п/п	Наименование характеристик земельного участка	Значение характеристики
1	2	3
1	Адрес земельного участка	Республика Тыва, район Кызылский, село Сукпак, улица Буруле, дом 31, квартира 1
	Местоположение земельного участка (при отсутствии присвоенного адреса)	-
	Дополнительные сведения о местоположении земельного участка	Республика Тыва, Кызылский район, с Сукпак, ул Буруле, д 31, кв 1
2	Площадь земельного участка ± величина погрешности определения площади ($P \pm \Delta P$), м ²	965 ± 11
3	Формула, примененная для расчета предельной допустимой погрешности определения площади земельного участка (ΔP), м ²	$\Delta P = 3,5 * M_t * \sqrt{P} = 3.5 * 0,1 * \sqrt{965} = 11.00$
4	Площадь земельного участка согласно сведениям Единого государственного реестра недвижимости (Ркад), м ²	900
5	Оценка расхождения Р и Ркад ($P - P_{кад}$), м ²	65
6	Предельный минимальный и максимальный размер земельного участка ($P_{мин}$ и $P_{макс}$), м ²	- -
7	Кадастровый или иной номер (обозначение) здания, сооружения, объекта незавершенного строительства, расположенного на земельном участке	17:05:0301047:64
8	Иные сведения	-

Сведения об уточняемых земельных участках

1. Сведения о характерных точках границы уточняемого земельного участка с кадастровым номером 17:05:0301047:38

Зона № -

Обозначение характерных точек границ	Существующие координаты, м		Уточненные координаты, м		Метод определения координат	Средняя квадратическая погрешность определения координат характерной точки (Mt), м	Формулы, примененные для расчета средней квадратической погрешности определения координат характерной точки (Mt), м
	X	Y	X	Y			
1	2	3	4	5	6	7	8
н132У	-	-	146818.82	194904.39	Геодезический метод	0.1	$Mt = \sqrt{(m_0^2 + m_1^2)} = \sqrt{(0,07^2 + 0,07^2)} = 0,1$
н133У	-	-	146818.42	194905.08	Геодезический метод	0.1	$Mt = \sqrt{(m_0^2 + m_1^2)} = \sqrt{(0,07^2 + 0,07^2)} = 0,1$
н134У	-	-	146818.62	194905.20	Геодезический метод	0.1	$Mt = \sqrt{(m_0^2 + m_1^2)} = \sqrt{(0,07^2 + 0,07^2)} = 0,1$
н135У	-	-	146811.43	194916.46	Геодезический метод	0.1	$Mt = \sqrt{(m_0^2 + m_1^2)} = \sqrt{(0,07^2 + 0,07^2)} = 0,1$
н136У	-	-	146811.18	194916.34	Геодезический метод	0.1	$Mt = \sqrt{(m_0^2 + m_1^2)} = \sqrt{(0,07^2 + 0,07^2)} = 0,1$
н137У	-	-	146793.29	194942.32	Геодезический метод	0.1	$Mt = \sqrt{(m_0^2 + m_1^2)} = \sqrt{(0,07^2 + 0,07^2)} = 0,1$
н138У	-	-	146779.59	194933.66	Геодезический метод	0.1	$Mt = \sqrt{(m_0^2 + m_1^2)} = \sqrt{(0,07^2 + 0,07^2)} = 0,1$
н139У	-	-	146785.22	194925.08	Геодезический метод	0.1	$Mt = \sqrt{(m_0^2 + m_1^2)} = \sqrt{(0,07^2 + 0,07^2)} = 0,1$
н140У	-	-	146798.34	194904.29	Геодезический метод	0.1	$Mt = \sqrt{(m_0^2 + m_1^2)} = \sqrt{(0,07^2 + 0,07^2)} = 0,1$
н141У	-	-	146802.69	194897.34	Геодезический метод	0.1	$Mt = \sqrt{(m_0^2 + m_1^2)} = \sqrt{(0,07^2 + 0,07^2)} = 0,1$
н142У	-	-	146809.00	194901.27	Геодезический метод	0.1	$Mt = \sqrt{(m_0^2 + m_1^2)} = \sqrt{(0,07^2 + 0,07^2)} = 0,1$
н143У	-	-	146810.33	194899.11	Геодезический метод	0.1	$Mt = \sqrt{(m_0^2 + m_1^2)} = \sqrt{(0,07^2 + 0,07^2)} = 0,1$
н132У	-	-	146818.82	194904.39	Геодезический метод	0.1	$Mt = \sqrt{(m_0^2 + m_1^2)} = \sqrt{(0,07^2 + 0,07^2)} = 0,1$

2. Сведения о частях границ уточняемого земельного участка с кадастровым номером 17:05:0301047:38

Обозначение части границ		Горизонтальное проложение (S), м	Описание прохождения части границ	Отметка о наличии земельного спора о местоположении границ земельного участка
от т.	до т.			
1	2	3	4	5
н132У	н133У	0.80	-	-
н133У	н134У	0.23	-	-
н134У	н135У	13.36	-	-
н135У	н136У	0.28	-	-
н136У	н137У	31.54	-	-
н137У	н138У	16.21	-	-
н138У	н139У	10.26	-	-

н139У	н140У	24.58	-	-
н140У	н141У	8.20	-	-
н141У	н142У	7.43	-	-
н142У	н143У	2.54	-	-
н143У	н132У	10.00	-	-

**3. Общие сведения об уточняемом земельном участке
с кадастровым номером 17:05:0301047:38**

№ п/п	Наименование характеристик земельного участка	Значение характеристики
1	2	3
1	Адрес земельного участка	Республика Тыва, район Кызылский, село Сукпак, улица Буруле, дом 29, квартира 1
	Местоположение земельного участка (при отсутствии присвоенного адреса)	-
	Дополнительные сведения о местоположении земельного участка	-
2	Площадь земельного участка ± величина погрешности определения площади ($P \pm \Delta P$), м ²	756 ± 10
3	Формула, примененная для расчета предельной допустимой погрешности определения площади земельного участка (ΔP), м ²	$\Delta P = 3,5 * M_t * \sqrt{P} = 3.5 * 0,1 * \sqrt{756} = 10.00$
4	Площадь земельного участка согласно сведениям Единого государственного реестра недвижимости (Ркад), м ²	900
5	Оценка расхождения Р и Ркад ($P - P_{кад}$), м ²	144
6	Предельный минимальный и максимальный размер земельного участка ($P_{мин}$ и $P_{макс}$), м ²	- -
7	Кадастровый или иной номер (обозначение) здания, сооружения, объекта незавершенного строительства, расположенного на земельном участке	17:05:0301047:75
8	Иные сведения	-

Сведения об уточняемых земельных участках

1. Сведения о характерных точках границы уточняемого земельного участка с кадастровым номером 17:05:0301047:40

Зона № -

Обозначение характерных точек границ	Существующие координаты, м		Уточненные координаты, м		Метод определения координат	Средняя квадратическая погрешность определения координат характерной точки (Mt), м	Формулы, примененные для расчета средней квадратической погрешности определения координат характерной точки (Mt), м
	X	Y	X	Y			
1	2	3	4	5	6	7	8
н24У	-	-	146830.15	195020.24	Геодезический метод	0.1	$Mt = \sqrt{(m0^2 + m1^2)} = \sqrt{(0,07^2 + 0,07^2)} = 0,1$
н144У	-	-	146823.32	195016.16	Геодезический метод	0.1	$Mt = \sqrt{(m0^2 + m1^2)} = \sqrt{(0,07^2 + 0,07^2)} = 0,1$
н145У	-	-	146823.07	195016.56	Геодезический метод	0.1	$Mt = \sqrt{(m0^2 + m1^2)} = \sqrt{(0,07^2 + 0,07^2)} = 0,1$
н146У	-	-	146820.87	195015.20	Геодезический метод	0.1	$Mt = \sqrt{(m0^2 + m1^2)} = \sqrt{(0,07^2 + 0,07^2)} = 0,1$
н147У	-	-	146822.75	195012.46	Геодезический метод	0.1	$Mt = \sqrt{(m0^2 + m1^2)} = \sqrt{(0,07^2 + 0,07^2)} = 0,1$
н148У	-	-	146823.04	195012.68	Геодезический метод	0.1	$Mt = \sqrt{(m0^2 + m1^2)} = \sqrt{(0,07^2 + 0,07^2)} = 0,1$
н149У	-	-	146823.30	195012.31	Геодезический метод	0.1	$Mt = \sqrt{(m0^2 + m1^2)} = \sqrt{(0,07^2 + 0,07^2)} = 0,1$
н111У	-	-	146816.85	195008.00	Геодезический метод	0.1	$Mt = \sqrt{(m0^2 + m1^2)} = \sqrt{(0,07^2 + 0,07^2)} = 0,1$
н110У	-	-	146823.24	194997.39	Геодезический метод	0.1	$Mt = \sqrt{(m0^2 + m1^2)} = \sqrt{(0,07^2 + 0,07^2)} = 0,1$
н109У	-	-	146825.18	194994.81	Геодезический метод	0.1	$Mt = \sqrt{(m0^2 + m1^2)} = \sqrt{(0,07^2 + 0,07^2)} = 0,1$
н108У	-	-	146830.27	194986.64	Геодезический метод	0.1	$Mt = \sqrt{(m0^2 + m1^2)} = \sqrt{(0,07^2 + 0,07^2)} = 0,1$
н107У	-	-	146835.24	194978.54	Геодезический метод	0.1	$Mt = \sqrt{(m0^2 + m1^2)} = \sqrt{(0,07^2 + 0,07^2)} = 0,1$
н18У	-	-	146840.09	194970.90	Геодезический метод	0.1	$Mt = \sqrt{(m0^2 + m1^2)} = \sqrt{(0,07^2 + 0,07^2)} = 0,1$
н52У	-	-	146854.89	194980.92	Геодезический метод	0.1	$Mt = \sqrt{(m0^2 + m1^2)} = \sqrt{(0,07^2 + 0,07^2)} = 0,1$
н19У	-	-	146844.56	194996.89	Геодезический метод	0.1	$Mt = \sqrt{(m0^2 + m1^2)} = \sqrt{(0,07^2 + 0,07^2)} = 0,1$
н24У	-	-	146830.15	195020.24	Геодезический метод	0.1	$Mt = \sqrt{(m0^2 + m1^2)} = \sqrt{(0,07^2 + 0,07^2)} = 0,1$

2. Сведения о частях границ уточняемого земельного участка с кадастровым номером 17:05:0301047:40

Обозначение части границ		Горизонтальное проложение (S), м	Описание прохождения части границ	Отметка о наличии земельного спора о местоположении границ земельного участка
от т.	до т.			
1	2	3	4	5
н24У	н144У	7.96	-	-
н144У	н145У	0.47	-	-

н145У	н146У	2.59	-	-
н146У	н147У	3.32	-	-
н147У	н148У	0.36	-	-
н148У	н149У	0.45	-	-
н149У	н111У	7.76	-	-
н111У	н110У	12.39	-	-
н110У	н109У	3.23	-	-
н109У	н108У	9.63	-	-
н108У	н107У	9.50	-	-
н107У	н18У	9.05	-	-
н18У	н52У	17.87	-	-
н52У	н19У	19.02	-	-
н19У	н24У	27.44	-	-

**3. Общие сведения об уточняемом земельном участке
с кадастровым номером 17:05:0301047:40**

№ п/п	Наименование характеристик земельного участка	Значение характеристики
1	2	3
1	Адрес земельного участка	Республика Тыва, район Кызылский, село Сукпак, улица Кызылская, дом 26, квартира 1
	Местоположение земельного участка (при отсутствии присвоенного адреса)	-
	Дополнительные сведения о местоположении земельного участка	-
2	Площадь земельного участка ± величина погрешности определения площади ($P \pm \Delta P$), м ²	808 ± 10
3	Формула, примененная для расчета предельной допустимой погрешности определения площади земельного участка (ΔP), м ²	$\Delta P = 3,5 * M_t * \sqrt{P} = 3.5 * 0,1 * \sqrt{808} = 10.00$
4	Площадь земельного участка согласно сведениям Единого государственного реестра недвижимости (Ркад), м ²	600
5	Оценка расхождения Р и Ркад (Р - Ркад), м ²	208
6	Предельный минимальный и максимальный размер земельного участка (Рмин и Рмакс), м ²	- -
7	Кадастровый или иной номер (обозначение) здания, сооружения, объекта незавершенного строительства, расположенного на земельном участке	-
8	Иные сведения	-

Сведения об уточняемых земельных участках

1. Сведения о характерных точках границы уточняемого земельного участка с кадастровым номером 17:05:0301047:41

Зона № -

Обозначение характерных точек границ	Существующие координаты, м		Уточненные координаты, м		Метод определения координат	Средняя квадратическая погрешность определения координат характерной точки (Mt), м	Формулы, примененные для расчета средней квадратической погрешности определения координат характерной точки (Mt), м
	X	Y	X	Y			
1	2	3	4	5	6	7	8
н138У	-	-	146779.59	194933.66	Геодезический метод	0.1	$Mt = \sqrt{(m_0^2 + m_1^2)} = \sqrt{(0,07^2 + 0,07^2)} = 0,1$
н150У	-	-	146771.55	194928.68	Геодезический метод	0.1	$Mt = \sqrt{(m_0^2 + m_1^2)} = \sqrt{(0,07^2 + 0,07^2)} = 0,1$
н151У	-	-	146765.56	194924.48	Геодезический метод	0.1	$Mt = \sqrt{(m_0^2 + m_1^2)} = \sqrt{(0,07^2 + 0,07^2)} = 0,1$
н152У	-	-	146778.19	194903.54	Геодезический метод	0.1	$Mt = \sqrt{(m_0^2 + m_1^2)} = \sqrt{(0,07^2 + 0,07^2)} = 0,1$
н153У	-	-	146789.94	194885.47	Геодезический метод	0.1	$Mt = \sqrt{(m_0^2 + m_1^2)} = \sqrt{(0,07^2 + 0,07^2)} = 0,1$
н154У	-	-	146798.12	194891.01	Геодезический метод	0.1	$Mt = \sqrt{(m_0^2 + m_1^2)} = \sqrt{(0,07^2 + 0,07^2)} = 0,1$
н155У	-	-	146796.76	194893.32	Геодезический метод	0.1	$Mt = \sqrt{(m_0^2 + m_1^2)} = \sqrt{(0,07^2 + 0,07^2)} = 0,1$
н141У	-	-	146802.69	194897.34	Геодезический метод	0.1	$Mt = \sqrt{(m_0^2 + m_1^2)} = \sqrt{(0,07^2 + 0,07^2)} = 0,1$
н140У	-	-	146798.34	194904.29	Геодезический метод	0.1	$Mt = \sqrt{(m_0^2 + m_1^2)} = \sqrt{(0,07^2 + 0,07^2)} = 0,1$
н156У	-	-	146794.42	194909.78	Геодезический метод	0.1	$Mt = \sqrt{(m_0^2 + m_1^2)} = \sqrt{(0,07^2 + 0,07^2)} = 0,1$
н139У	-	-	146785.22	194925.08	Геодезический метод	0.1	$Mt = \sqrt{(m_0^2 + m_1^2)} = \sqrt{(0,07^2 + 0,07^2)} = 0,1$
н138У	-	-	146779.59	194933.66	Геодезический метод	0.1	$Mt = \sqrt{(m_0^2 + m_1^2)} = \sqrt{(0,07^2 + 0,07^2)} = 0,1$

2. Сведения о частях границ уточняемого земельного участка с кадастровым номером 17:05:0301047:41

Обозначение части границ		Горизонтальное проложение (S), м	Описание прохождения части границ	Отметка о наличии земельного спора о местоположении границ земельного участка
от т.	до т.			
1	2	3	4	5
н138У	н150У	9.46	-	-
н150У	н151У	7.32	-	-
н151У	н152У	24.45	-	-
н152У	н153У	21.55	-	-
н153У	н154У	9.88	-	-
н154У	н155У	2.68	-	-
н155У	н141У	7.16	-	-
н141У	н140У	8.20	-	-

н140У	н156У	6.75	-	-
н156У	н139У	17.85	-	-
н139У	н138У	10.26	-	-

**3. Общие сведения об уточняемом земельном участке
с кадастровым номером 17:05:0301047:41**

№ п/п	Наименование характеристик земельного участка	Значение характеристики
1	2	3
1	Адрес земельного участка	Республика Тыва, район Кызылский, село Сукпак, улица Буруле, дом 29, квартира 2
	Местоположение земельного участка (при отсутствии присвоенного адреса)	-
	Дополнительные сведения о местоположении земельного участка	-
2	Площадь земельного участка ± величина погрешности определения площади ($P \pm \Delta P$), м ²	768 ± 10
3	Формула, примененная для расчета предельной допустимой погрешности определения площади земельного участка (ΔP), м ²	$\Delta P = 3,5 * M_t * \sqrt{P} = 3,5 * 0,1 * \sqrt{768} = 10,00$
4	Площадь земельного участка согласно сведениям Единого государственного реестра недвижимости (Ркад), м ²	700
5	Оценка расхождения Р и Ркад ($P - P_{кад}$), м ²	68
6	Предельный минимальный и максимальный размер земельного участка ($P_{мин}$ и $P_{макс}$), м ²	- -
7	Кадастровый или иной номер (обозначение) здания, сооружения, объекта незавершенного строительства, расположенного на земельном участке	17:05:0301047:75
8	Иные сведения	-

Сведения об уточняемых земельных участках

1. Сведения о характерных точках границы уточняемого земельного участка с кадастровым номером 17:05:0301047:42

Зона № -

Обозначение характерных точек границ	Существующие координаты, м		Уточненные координаты, м		Метод определения координат	Средняя квадратическая погрешность определения координат характерной точки (Mt), м	Формулы, примененные для расчета средней квадратической погрешности определения координат характерной точки (Mt), м
	X	Y	X	Y			
1	2	3	4	5	6	7	8
н36У	-	-	146835.69	194847.95	Геодезический метод	0.1	$Mt = \sqrt{(m_0^2 + m_1^2)} = \sqrt{(0,07^2 + 0,07^2)} = 0,1$
н157У	-	-	146810.90	194883.63	Геодезический метод	0.1	$Mt = \sqrt{(m_0^2 + m_1^2)} = \sqrt{(0,07^2 + 0,07^2)} = 0,1$
н158У	-	-	146798.32	194874.82	Геодезический метод	0.1	$Mt = \sqrt{(m_0^2 + m_1^2)} = \sqrt{(0,07^2 + 0,07^2)} = 0,1$
н159У	-	-	146796.72	194873.89	Геодезический метод	0.1	$Mt = \sqrt{(m_0^2 + m_1^2)} = \sqrt{(0,07^2 + 0,07^2)} = 0,1$
н160У	-	-	146795.71	194872.96	Геодезический метод	0.1	$Mt = \sqrt{(m_0^2 + m_1^2)} = \sqrt{(0,07^2 + 0,07^2)} = 0,1$
н39У	-	-	146819.58	194837.25	Геодезический метод	0.1	$Mt = \sqrt{(m_0^2 + m_1^2)} = \sqrt{(0,07^2 + 0,07^2)} = 0,1$
н38У	-	-	146821.73	194838.48	Геодезический метод	0.1	$Mt = \sqrt{(m_0^2 + m_1^2)} = \sqrt{(0,07^2 + 0,07^2)} = 0,1$
н37У	-	-	146823.02	194840.12	Геодезический метод	0.1	$Mt = \sqrt{(m_0^2 + m_1^2)} = \sqrt{(0,07^2 + 0,07^2)} = 0,1$
н36У	-	-	146835.69	194847.95	Геодезический метод	0.1	$Mt = \sqrt{(m_0^2 + m_1^2)} = \sqrt{(0,07^2 + 0,07^2)} = 0,1$

2. Сведения о частях границ уточняемого земельного участка с кадастровым номером 17:05:0301047:42

Обозначение части границ		Горизонтальное проложение (S), м	Описание прохождения части границ	Отметка о наличии земельного спора о местоположении границ земельного участка
от т.	до т.			
1	2	3	4	5
н36У	н157У	43.45	-	-
н157У	н158У	15.36	-	-
н158У	н159У	1.85	-	-
н159У	н160У	1.37	-	-
н160У	н39У	42.95	-	-
н39У	н38У	2.48	-	-
н38У	н37У	2.09	-	-
н37У	н36У	14.89	-	-

**3. Общие сведения об уточняемом земельном участке
с кадастровым номером 17:05:0301047:42**

№ п/п	Наименование характеристик земельного участка	Значение характеристики
1	2	3
1	Адрес земельного участка	Республика Тыва, район Кызылский, село Сукпак, улица Буруле, дом 32, квартира 2
	Местоположение земельного участка (при отсутствии присвоенного адреса)	-
	Дополнительные сведения о местоположении земельного участка	-
2	Площадь земельного участка ± величина погрешности определения площади ($P \pm \Delta P$), м ²	815 ± 10
3	Формула, примененная для расчета предельной допустимой погрешности определения площади земельного участка (ΔP), м ²	$\Delta P = 3,5 * M_t * \sqrt{P} = 3.5 * 0,1 * \sqrt{815} = 10.00$
4	Площадь земельного участка согласно сведениям Единого государственного реестра недвижимости (Ркад), м ²	870
5	Оценка расхождения Р и Ркад (Р - Ркад), м ²	55
6	Предельный минимальный и максимальный размер земельного участка (Рмин и Рмакс), м ²	- -
7	Кадастровый или иной номер (обозначение) здания, сооружения, объекта незавершенного строительства, расположенного на земельном участке	17:05:0301047:63
8	Иные сведения	-

Сведения об уточняемых земельных участках

1. Сведения о характерных точках границы уточняемого земельного участка с кадастровым номером 17:05:0301047:45

Зона № -

Обозначение характерных точек границ	Существующие координаты, м		Уточненные координаты, м		Метод определения координат	Средняя квадратическая погрешность определения координат характерной точки (Mt), м	Формулы, примененные для расчета средней квадратической погрешности определения координат характерной точки (Mt), м
	X	Y	X	Y			
1	2	3	4	5	6	7	8
н161У	-	-	146745.47	194910.98	Геодезический метод	0.1	$Mt = \sqrt{(m_0^2 + m_1^2)} = \sqrt{(0,07^2 + 0,07^2)} = 0,1$
н162У	-	-	146759.64	194920.43	Геодезический метод	0.1	$Mt = \sqrt{(m_0^2 + m_1^2)} = \sqrt{(0,07^2 + 0,07^2)} = 0,1$
н163У	-	-	146735.56	194960.06	Геодезический метод	0.1	$Mt = \sqrt{(m_0^2 + m_1^2)} = \sqrt{(0,07^2 + 0,07^2)} = 0,1$
н164У	-	-	146732.38	194966.02	Геодезический метод	0.1	$Mt = \sqrt{(m_0^2 + m_1^2)} = \sqrt{(0,07^2 + 0,07^2)} = 0,1$
н165У	-	-	146724.24	194961.39	Геодезический метод	0.1	$Mt = \sqrt{(m_0^2 + m_1^2)} = \sqrt{(0,07^2 + 0,07^2)} = 0,1$
н166У	-	-	146722.72	194963.55	Геодезический метод	0.1	$Mt = \sqrt{(m_0^2 + m_1^2)} = \sqrt{(0,07^2 + 0,07^2)} = 0,1$
н167У	-	-	146716.84	194959.79	Геодезический метод	0.1	$Mt = \sqrt{(m_0^2 + m_1^2)} = \sqrt{(0,07^2 + 0,07^2)} = 0,1$
н168У	-	-	146728.36	194939.91	Геодезический метод	0.1	$Mt = \sqrt{(m_0^2 + m_1^2)} = \sqrt{(0,07^2 + 0,07^2)} = 0,1$
н169У	-	-	146731.55	194933.90	Геодезический метод	0.1	$Mt = \sqrt{(m_0^2 + m_1^2)} = \sqrt{(0,07^2 + 0,07^2)} = 0,1$
н170У	-	-	146737.66	194924.84	Геодезический метод	0.1	$Mt = \sqrt{(m_0^2 + m_1^2)} = \sqrt{(0,07^2 + 0,07^2)} = 0,1$
н161У	-	-	146745.47	194910.98	Геодезический метод	0.1	$Mt = \sqrt{(m_0^2 + m_1^2)} = \sqrt{(0,07^2 + 0,07^2)} = 0,1$

2. Сведения о частях границ уточняемого земельного участка с кадастровым номером 17:05:0301047:45

Обозначение части границ		Горизонтальное проложение (S), м	Описание прохождения части границ	Отметка о наличии земельного спора о местоположении границ земельного участка
от т.	до т.			
1	2	3	4	5
н161У	н162У	17.03	-	-
н162У	н163У	46.37	-	-
н163У	н164У	6.76	-	-
н164У	н165У	9.36	-	-
н165У	н166У	2.64	-	-
н166У	н167У	6.98	-	-
н167У	н168У	22.98	-	-
н168У	н169У	6.80	-	-
н169У	н170У	10.93	-	-

н170У	н161У	15.91	-	-
3. Общие сведения об уточняемом земельном участке с кадастровым номером 17:05:0301047:45				
№ п/п	Наименование характеристик земельного участка	Значение характеристики		
1	2	3		
1	Адрес земельного участка	Республика Тыва, район Кызылский, село Сукпак, улица Кызылская, дом 32, квартира 1		
	Местоположение земельного участка (при отсутствии присвоенного адреса)	-		
	Дополнительные сведения о местоположении земельного участка	Республика Тыва, Кызылский район, с. Сукпак, ул. Кызылская, д. 32 кв 1		
2	Площадь земельного участка ± величина погрешности определения площади ($P \pm \Delta P$), м ²	912 ± 11		
3	Формула, примененная для расчета предельной допустимой погрешности определения площади земельного участка (ΔP), м ²	$\Delta P = 3,5 * M_t * \sqrt{P} = 3.5 * 0,1 * \sqrt{912} = 11.00$		
4	Площадь земельного участка согласно сведениям Единого государственного реестра недвижимости (Ркад), м ²	770		
5	Оценка расхождения Р и Ркад (Р - Ркад), м ²	142		
6	Предельный минимальный и максимальный размер земельного участка (Рмин и Рмакс), м ²	- -		
7	Кадастровый или иной номер (обозначение) здания, сооружения, объекта незавершенного строительства, расположенного на земельном участке	17:05:0301047:65		
8	Иные сведения	-		

Сведения об уточняемых земельных участках

1. Сведения о характерных точках границы уточняемого земельного участка с кадастровым номером 17:05:0301047:46

Зона № -

Обозначение характерных точек границ	Существующие координаты, м		Уточненные координаты, м		Метод определения координат	Средняя квадратическая погрешность определения координат характерной точки (Mt), м	Формулы, примененные для расчета средней квадратической погрешности определения координат характерной точки (Mt), м
	X	Y	X	Y			
1	2	3	4	5	6	7	8
н138У	-	-	146779.59	194933.66	Геодезический метод	0.1	$Mt = \sqrt{(m0^2 + m1^2)} = \sqrt{(0,07^2 + 0,07^2)} = 0,1$
н137У	-	-	146793.29	194942.32	Геодезический метод	0.1	$Mt = \sqrt{(m0^2 + m1^2)} = \sqrt{(0,07^2 + 0,07^2)} = 0,1$
н171У	-	-	146794.48	194943.46	Геодезический метод	0.1	$Mt = \sqrt{(m0^2 + m1^2)} = \sqrt{(0,07^2 + 0,07^2)} = 0,1$
н172У	-	-	146785.55	194958.25	Геодезический метод	0.1	$Mt = \sqrt{(m0^2 + m1^2)} = \sqrt{(0,07^2 + 0,07^2)} = 0,1$
н173У	-	-	146778.92	194969.79	Геодезический метод	0.1	$Mt = \sqrt{(m0^2 + m1^2)} = \sqrt{(0,07^2 + 0,07^2)} = 0,1$
н174У	-	-	146776.07	194973.98	Геодезический метод	0.1	$Mt = \sqrt{(m0^2 + m1^2)} = \sqrt{(0,07^2 + 0,07^2)} = 0,1$
н175У	-	-	146770.27	194983.56	Геодезический метод	0.1	$Mt = \sqrt{(m0^2 + m1^2)} = \sqrt{(0,07^2 + 0,07^2)} = 0,1$
н176У	-	-	146761.43	194977.79	Геодезический метод	0.1	$Mt = \sqrt{(m0^2 + m1^2)} = \sqrt{(0,07^2 + 0,07^2)} = 0,1$
н177У	-	-	146762.64	194975.67	Геодезический метод	0.1	$Mt = \sqrt{(m0^2 + m1^2)} = \sqrt{(0,07^2 + 0,07^2)} = 0,1$
н178У	-	-	146756.45	194971.44	Геодезический метод	0.1	$Mt = \sqrt{(m0^2 + m1^2)} = \sqrt{(0,07^2 + 0,07^2)} = 0,1$
н179У	-	-	146764.94	194956.44	Геодезический метод	0.1	$Mt = \sqrt{(m0^2 + m1^2)} = \sqrt{(0,07^2 + 0,07^2)} = 0,1$
н180У	-	-	146772.87	194945.92	Геодезический метод	0.1	$Mt = \sqrt{(m0^2 + m1^2)} = \sqrt{(0,07^2 + 0,07^2)} = 0,1$
н181У	-	-	146771.79	194945.28	Геодезический метод	0.1	$Mt = \sqrt{(m0^2 + m1^2)} = \sqrt{(0,07^2 + 0,07^2)} = 0,1$
н138У	-	-	146779.59	194933.66	Геодезический метод	0.1	$Mt = \sqrt{(m0^2 + m1^2)} = \sqrt{(0,07^2 + 0,07^2)} = 0,1$

2. Сведения о частях границ уточняемого земельного участка с кадастровым номером 17:05:0301047:46

Обозначение части границ		Горизонтальное проложение (S), м	Описание прохождения части границ	Отметка о наличии земельного спора о местоположении границ земельного участка
от т.	до т.			
1	2	3	4	5
н138У	н137У	16.21	-	-
н137У	н171У	1.65	-	-
н171У	н172У	17.28	-	-
н172У	н173У	13.31	-	-
н173У	н174У	5.07	-	-

н174У	н175У	11.20	-	-
н175У	н176У	10.56	-	-
н176У	н177У	2.44	-	-
н177У	н178У	7.50	-	-
н178У	н179У	17.24	-	-
н179У	н180У	13.17	-	-
н180У	н181У	1.26	-	-
н181У	н138У	14.00	-	-

**3. Общие сведения об уточняемом земельном участке
с кадастровым номером 17:05:0301047:46**

№ п/п	Наименование характеристик земельного участка	Значение характеристики
1	2	3
1	Адрес земельного участка	Республика Тыва, район Кызылский, село Сукпак, улица Кызылская, дом 30, квартира 1
	Местоположение земельного участка (при отсутствии присвоенного адреса)	-
	Дополнительные сведения о местоположении земельного участка	-
2	Площадь земельного участка \pm величина погрешности определения площади ($P \pm \Delta P$), м ²	837 \pm 10
3	Формула, примененная для расчета предельной допустимой погрешности определения площади земельного участка (ΔP), м ²	$\Delta P = 3,5 * M_t * \sqrt{P} = 3.5 * 0,1 * \sqrt{837} = 10.00$
4	Площадь земельного участка согласно сведениям Единого государственного реестра недвижимости (Ркад), м ²	600
5	Оценка расхождения P и Ркад (P - Ркад), м ²	237
6	Предельный минимальный и максимальный размер земельного участка (Рмин и Рмакс), м ²	- -
7	Кадастровый или иной номер (обозначение) здания, сооружения, объекта незавершенного строительства, расположенного на земельном участке	17:05:0301047:67
8	Иные сведения	-

Сведения об уточняемых земельных участках

1. Сведения о характерных точках границы уточняемого земельного участка с кадастровым номером 17:05:0301047:47

Зона № -

Обозначение характерных точек границ	Существующие координаты, м		Уточненные координаты, м		Метод определения координат	Средняя квадратическая погрешность определения координат характерной точки (Mt), м	Формулы, примененные для расчета средней квадратической погрешности определения координат характерной точки (Mt), м
	X	Y	X	Y			
1	2	3	4	5	6	7	8
н29У	-	-	146918.06	194881.27	Геодезический метод	0.1	$Mt = \sqrt{(m_0^2 + m_1^2)} = \sqrt{(0,07^2 + 0,07^2)} = 0,1$
н28У	-	-	146928.72	194865.50	Геодезический метод	0.1	$Mt = \sqrt{(m_0^2 + m_1^2)} = \sqrt{(0,07^2 + 0,07^2)} = 0,1$
н182У	-	-	146929.41	194864.15	Геодезический метод	0.1	$Mt = \sqrt{(m_0^2 + m_1^2)} = \sqrt{(0,07^2 + 0,07^2)} = 0,1$
н183У	-	-	146956.12	194880.90	Геодезический метод	0.1	$Mt = \sqrt{(m_0^2 + m_1^2)} = \sqrt{(0,07^2 + 0,07^2)} = 0,1$
н184У	-	-	146948.95	194891.67	Геодезический метод	0.1	$Mt = \sqrt{(m_0^2 + m_1^2)} = \sqrt{(0,07^2 + 0,07^2)} = 0,1$
н185У	-	-	146945.52	194889.44	Геодезический метод	0.1	$Mt = \sqrt{(m_0^2 + m_1^2)} = \sqrt{(0,07^2 + 0,07^2)} = 0,1$
н186У	-	-	146941.67	194895.03	Геодезический метод	0.1	$Mt = \sqrt{(m_0^2 + m_1^2)} = \sqrt{(0,07^2 + 0,07^2)} = 0,1$
н187У	-	-	146934.48	194890.43	Геодезический метод	0.1	$Mt = \sqrt{(m_0^2 + m_1^2)} = \sqrt{(0,07^2 + 0,07^2)} = 0,1$
н29У	-	-	146918.06	194881.27	Геодезический метод	0.1	$Mt = \sqrt{(m_0^2 + m_1^2)} = \sqrt{(0,07^2 + 0,07^2)} = 0,1$

2. Сведения о частях границ уточняемого земельного участка с кадастровым номером 17:05:0301047:47

Обозначение части границ		Горизонтальное проложение (S), м	Описание прохождения части границ	Отметка о наличии земельного спора о местоположении границ земельного участка
от т.	до т.			
1	2	3	4	5
н29У	н28У	19.03	-	-
н28У	н182У	1.52	-	-
н182У	н183У	31.53	-	-
н183У	н184У	12.94	-	-
н184У	н185У	4.09	-	-
н185У	н186У	6.79	-	-
н186У	н187У	8.54	-	-
н187У	н29У	18.80	-	-

**3. Общие сведения об уточняемом земельном участке
с кадастровым номером 17:05:0301047:47**

№ п/п	Наименование характеристик земельного участка	Значение характеристики
1	2	3
1	Адрес земельного участка	667904, Республика Тыва, район Кызылский, село Сукпак, улица Фрунзе, дом 4, квартира 1
	Местоположение земельного участка (при отсутствии присвоенного адреса)	-
	Дополнительные сведения о местоположении земельного участка	Республика Тыва, Кызылский район, с Сукпак, ул Фрунзе, д 4, кв 1
2	Площадь земельного участка ± величина погрешности определения площади ($P \pm \Delta P$), м ²	597 ± 9
3	Формула, примененная для расчета предельной допустимой погрешности определения площади земельного участка (ΔP), м ²	$\Delta P = 3,5 * M_t * \sqrt{P} = 3,5 * 0,1 * \sqrt{597} = 9,00$
4	Площадь земельного участка согласно сведениям Единого государственного реестра недвижимости (Ркад), м ²	500
5	Оценка расхождения Р и Ркад (Р - Ркад), м ²	97
6	Предельный минимальный и максимальный размер земельного участка (Рмин и Рмакс), м ²	- -
7	Кадастровый или иной номер (обозначение) здания, сооружения, объекта незавершенного строительства, расположенного на земельном участке	17:05:0301047:73
8	Иные сведения	-

Сведения об уточняемых земельных участках

1. Сведения о характерных точках границы уточняемого земельного участка с кадастровым номером 17:05:0301047:49

Зона № -

Обозначение характерных точек границ	Существующие координаты, м		Уточненные координаты, м		Метод определения координат	Средняя квадратическая погрешность определения координат характерной точки (Mt), м	Формулы, примененные для расчета средней квадратической погрешности определения координат характерной точки (Mt), м
	X	Y	X	Y			
1	2	3	4	5	6	7	8
н188У	-	-	146864.37	194966.68	Геодезический метод	0.1	$Mt = \sqrt{(m_0^2 + m_1^2)} = \sqrt{(0,07^2 + 0,07^2)} = 0,1$
н189У	-	-	146880.71	194943.10	Геодезический метод	0.1	$Mt = \sqrt{(m_0^2 + m_1^2)} = \sqrt{(0,07^2 + 0,07^2)} = 0,1$
н190У	-	-	146904.46	194958.18	Геодезический метод	0.1	$Mt = \sqrt{(m_0^2 + m_1^2)} = \sqrt{(0,07^2 + 0,07^2)} = 0,1$
н191У	-	-	146889.21	194983.27	Геодезический метод	0.1	$Mt = \sqrt{(m_0^2 + m_1^2)} = \sqrt{(0,07^2 + 0,07^2)} = 0,1$
н188У	-	-	146864.37	194966.68	Геодезический метод	0.1	$Mt = \sqrt{(m_0^2 + m_1^2)} = \sqrt{(0,07^2 + 0,07^2)} = 0,1$

2. Сведения о частях границ уточняемого земельного участка с кадастровым номером 17:05:0301047:49

Обозначение части границ		Горизонтальное проложение (S), м	Описание прохождения части границ	Отметка о наличии земельного спора о местоположении границ земельного участка
от т.	до т.			
1	2	3	4	5
н188У	н189У	28.69	-	-
н189У	н190У	28.13	-	-
н190У	н191У	29.36	-	-
н191У	н188У	29.87	-	-

3. Общие сведения об уточняемом земельном участке с кадастровым номером 17:05:0301047:49

№ п/п	Наименование характеристик земельного участка	Значение характеристики
1	2	3
1	Адрес земельного участка	Республика Тыва, район Кызылский, село Сукпак, улица Фрунзе, дом 6, квартира 1
	Местоположение земельного участка (при отсутствии присвоенного адреса)	-
	Дополнительные сведения о местоположении земельного участка	Республика Тыва, Кызылский район, с. Сукпак, ул. Фрунзе, д. 6, кв. 1
2	Площадь земельного участка ± величина погрешности определения площади ($P \pm \Delta P$), м ²	841 ± 10
3	Формула, примененная для расчета предельной допустимой погрешности определения площади земельного участка (ΔP), м ²	$\Delta P = 3,5 * Mt * \sqrt{P} = 3.5 * 0,1 * \sqrt{841} = 10.00$
4	Площадь земельного участка согласно сведениям Единого государственного реестра недвижимости (Ркад), м ²	500

5	Оценка расхождения Р и Ркад (Р - Ркад), м2	341
6	Предельный минимальный и максимальный размер земельного участка (Рмин и Рмакс), м2	- -
7	Кадастровый или иной номер (обозначение) здания, сооружения, объекта незавершенного строительства, расположенного на земельном участке	17:05:0301047:72
8	Иные сведения	-

Сведения об уточняемых земельных участках

1. Сведения о характерных точках границы уточняемого земельного участка с кадастровым номером 17:05:0301048:82

Зона № -

Обозначение характерных точек границ	Существующие координаты, м		Уточненные координаты, м		Метод определения координат	Средняя квадратическая погрешность определения координат характерной точки (Mt), м	Формулы, примененные для расчета средней квадратической погрешности определения координат характерной точки (Mt), м
	X	Y	X	Y			
1	2	3	4	5	6	7	8
н192У	-	-	146916.06	194919.77	Геодезический метод	0.1	$Mt = \sqrt{(m_0^2 + m_1^2)} = \sqrt{(0,07^2 + 0,07^2)} = 0,1$
н193У	-	-	146902.49	194939.62	Геодезический метод	0.1	$Mt = \sqrt{(m_0^2 + m_1^2)} = \sqrt{(0,07^2 + 0,07^2)} = 0,1$
н102У	-	-	146888.12	194930.87	Геодезический метод	0.1	$Mt = \sqrt{(m_0^2 + m_1^2)} = \sqrt{(0,07^2 + 0,07^2)} = 0,1$
н101У	-	-	146894.04	194921.16	Геодезический метод	0.1	$Mt = \sqrt{(m_0^2 + m_1^2)} = \sqrt{(0,07^2 + 0,07^2)} = 0,1$
н100У	-	-	146896.39	194916.84	Геодезический метод	0.1	$Mt = \sqrt{(m_0^2 + m_1^2)} = \sqrt{(0,07^2 + 0,07^2)} = 0,1$
н99У	-	-	146899.27	194910.78	Геодезический метод	0.1	$Mt = \sqrt{(m_0^2 + m_1^2)} = \sqrt{(0,07^2 + 0,07^2)} = 0,1$
н98У	-	-	146900.23	194908.28	Геодезический метод	0.1	$Mt = \sqrt{(m_0^2 + m_1^2)} = \sqrt{(0,07^2 + 0,07^2)} = 0,1$
н31У	-	-	146908.94	194895.52	Геодезический метод	0.1	$Mt = \sqrt{(m_0^2 + m_1^2)} = \sqrt{(0,07^2 + 0,07^2)} = 0,1$
н30У	-	-	146909.27	194895.20	Геодезический метод	0.1	$Mt = \sqrt{(m_0^2 + m_1^2)} = \sqrt{(0,07^2 + 0,07^2)} = 0,1$
н194У	-	-	146922.81	194909.43	Геодезический метод	0.1	$Mt = \sqrt{(m_0^2 + m_1^2)} = \sqrt{(0,07^2 + 0,07^2)} = 0,1$
н192У	-	-	146916.06	194919.77	Геодезический метод	0.1	$Mt = \sqrt{(m_0^2 + m_1^2)} = \sqrt{(0,07^2 + 0,07^2)} = 0,1$

2. Сведения о частях границ уточняемого земельного участка с кадастровым номером 17:05:0301048:82

Обозначение части границ		Горизонтальное проложение (S), м	Описание прохождения части границ	Отметка о наличии земельного спора о местоположении границ земельного участка
от т.	до т.			
1	2	3	4	5
н192У	н193У	24.05	-	-
н193У	н102У	16.82	-	-
н102У	н101У	11.37	-	-
н101У	н100У	4.92	-	-
н100У	н99У	6.71	-	-
н99У	н98У	2.68	-	-
н98У	н31У	15.45	-	-
н31У	н30У	0.46	-	-
н30У	н194У	19.64	-	-

н194У	н192У	12.35	-	-
3. Общие сведения об уточняемом земельном участке с кадастровым номером 17:05:0301048:82				
№ п/п	Наименование характеристик земельного участка		Значение характеристики	
1	2		3	
1	Адрес земельного участка		Республика Тыва, район Кызылский, село Сукпак, улица Буруле, дом 28 "а"	
	Местоположение земельного участка (при отсутствии присвоенного адреса)		-	
	Дополнительные сведения о местоположении земельного участка		Республика Тыва, Кызылский район, с. Сукпак, ул. Буруле, д. 28 "а"	
2	Площадь земельного участка ± величина погрешности определения площади ($P \pm \Delta P$), м ²		714 ± 9	
3	Формула, примененная для расчета предельной допустимой погрешности определения площади земельного участка (ΔP), м ²		$\Delta P = 3,5 * M_t * \sqrt{P} = 3.5 * 0,1 * \sqrt{714} = 9.00$	
4	Площадь земельного участка согласно сведениям Единого государственного реестра недвижимости (Ркад), м ²		600	
5	Оценка расхождения Р и Ркад ($P - P_{кад}$), м ²		114	
6	Предельный минимальный и максимальный размер земельного участка ($P_{мин}$ и $P_{макс}$), м ²		- -	
7	Кадастровый или иной номер (обозначение) здания, сооружения, объекта незавершенного строительства, расположенного на земельном участке		17:05:0301047:124	
8	Иные сведения		-	

4. Сведения о земельных участках, посредством которых обеспечивается доступ (проход или проезд от земельных участков общего пользования) к образуемым земельным участкам

№ п/п	Кадастровый номер или обозначение земельного участка, для которого обеспечивается доступ	Кадастровый номер или обозначение земельного участка, посредством которого обеспечивается доступ
1	2	3
-	-	-

Сведения об уточняемых земельных участках, необходимые для исправления реестровых ошибок в сведениях о местоположении их границ

1. Сведения о характерных точках границы уточняемого земельного участка с кадастровым номером 17:05:0301047:4

Зона № -

Обозначение характерных точек границ	Существующие координаты, м		Уточненные координаты, м		Метод определения координат	Средняя квадратическая погрешность определения координат характерной точки (Mt), м	Формулы, примененные для расчета средней квадратической погрешности определения координат характерной точки (Mt), м
	X	Y	X	Y			
1	2	3	4	5	6	7	8
1	146729.34	194848.82	146725.03	194844.99	Геодезический метод	0.1	$Mt = \sqrt{(m_0^2 + m_1^2)} = \sqrt{(0,07^2 + 0,07^2)} = 0,1$
2	146705.12	194886.98	146701.43	194883.64	Геодезический метод	0.1	$Mt = \sqrt{(m_0^2 + m_1^2)} = \sqrt{(0,07^2 + 0,07^2)} = 0,1$
3	146691.16	194878.02	146686.17	194873.73	Геодезический метод	0.1	$Mt = \sqrt{(m_0^2 + m_1^2)} = \sqrt{(0,07^2 + 0,07^2)} = 0,1$
4	146713.90	194841.78	146708.89	194837.18	Геодезический метод	0.1	$Mt = \sqrt{(m_0^2 + m_1^2)} = \sqrt{(0,07^2 + 0,07^2)} = 0,1$
н195У	-	-	146715.75	194841.83	Геодезический метод	0.1	$Mt = \sqrt{(m_0^2 + m_1^2)} = \sqrt{(0,07^2 + 0,07^2)} = 0,1$
н196У	-	-	146716.81	194840.00	Геодезический метод	0.1	$Mt = \sqrt{(m_0^2 + m_1^2)} = \sqrt{(0,07^2 + 0,07^2)} = 0,1$
1	146729.34	194848.82	146725.03	194844.99	Геодезический метод	0.1	$Mt = \sqrt{(m_0^2 + m_1^2)} = \sqrt{(0,07^2 + 0,07^2)} = 0,1$

2. Сведения о частях границ уточняемого земельного участка с кадастровым номером 17:05:0301047:4

Обозначение части границ		Горизонтальное проложение (S), м	Описание прохождения части границ	Отметка о наличии земельного спора о местоположении границ земельного участка
от т.	до т.			
1	2	3	4	5
1	2	45.29	-	-
2	3	18.20	-	-
3	4	43.04	-	-
4	н195У	8.29	-	-
н195У	н196У	2.11	-	-
н196У	1	9.62	-	-

3. Характеристики уточняемого земельного участка с кадастровым номером 17:05:0301047:4

№ п/п	Наименование характеристики	Значение характеристики
1	2	3
1	Площадь земельного участка +/- величина погрешности определения площади (P +/- ΔP), м ²	795 +/- 10
2	Формула, примененная для расчета предельной допустимой погрешности определения площади земельного участка (ΔP), м ²	$\Delta P = 3,5 * Mt * \sqrt{P} = 3,5 * 0,1 * \sqrt{795} = 10,00$
3	Иные сведения	

Сведения об уточняемых земельных участках, необходимые для исправления реестровых ошибок в сведениях о местоположении их границ

1. Сведения о характерных точках границы уточняемого земельного участка с кадастровым номером 17:05:0301047:5

Зона № -

Обозначение характерных точек границ	Существующие координаты, м		Уточненные координаты, м		Метод определения координат	Средняя квадратическая погрешность определения координат характерной точки (Mt), м	Формулы, примененные для расчета средней квадратической погрешности определения координат характерной точки (Mt), м
	X	Y	X	Y			
1	2	3	4	5	6	7	8
5	146847.80	194923.00	146838.45	194919.87	Геодезический метод	0.1	$Mt = \sqrt{(m0^2 + m1^2)} = \sqrt{(0,07^2 + 0,07^2)} = 0,1$
6	146846.63	194924.92	146839.54	194918.34	Геодезический метод	0.1	$Mt = \sqrt{(m0^2 + m1^2)} = \sqrt{(0,07^2 + 0,07^2)} = 0,1$
7	146853.58	194929.09	146848.88	194924.16	Геодезический метод	0.1	$Mt = \sqrt{(m0^2 + m1^2)} = \sqrt{(0,07^2 + 0,07^2)} = 0,1$
8	146830.73	194964.84	146844.40	194930.90	Геодезический метод	0.1	$Mt = \sqrt{(m0^2 + m1^2)} = \sqrt{(0,07^2 + 0,07^2)} = 0,1$
9	146813.66	194956.38	146825.96	194960.75	Геодезический метод	0.1	$Mt = \sqrt{(m0^2 + m1^2)} = \sqrt{(0,07^2 + 0,07^2)} = 0,1$
10	146838.16	194917.36	146824.95	194962.38	Геодезический метод	0.1	$Mt = \sqrt{(m0^2 + m1^2)} = \sqrt{(0,07^2 + 0,07^2)} = 0,1$
н64У	-	-	146809.19	194952.99	Геодезический метод	0.1	$Mt = \sqrt{(m0^2 + m1^2)} = \sqrt{(0,07^2 + 0,07^2)} = 0,1$
н197У	-	-	146811.86	194948.74	Геодезический метод	0.1	$Mt = \sqrt{(m0^2 + m1^2)} = \sqrt{(0,07^2 + 0,07^2)} = 0,1$
н198У	-	-	146811.30	194948.26	Геодезический метод	0.1	$Mt = \sqrt{(m0^2 + m1^2)} = \sqrt{(0,07^2 + 0,07^2)} = 0,1$
н199У	-	-	146813.07	194945.90	Геодезический метод	0.1	$Mt = \sqrt{(m0^2 + m1^2)} = \sqrt{(0,07^2 + 0,07^2)} = 0,1$
н200У	-	-	146813.43	194946.08	Геодезический метод	0.1	$Mt = \sqrt{(m0^2 + m1^2)} = \sqrt{(0,07^2 + 0,07^2)} = 0,1$
н201У	-	-	146815.47	194943.21	Геодезический метод	0.1	$Mt = \sqrt{(m0^2 + m1^2)} = \sqrt{(0,07^2 + 0,07^2)} = 0,1$
н202У	-	-	146816.68	194941.47	Геодезический метод	0.1	$Mt = \sqrt{(m0^2 + m1^2)} = \sqrt{(0,07^2 + 0,07^2)} = 0,1$
н203У	-	-	146819.05	194936.75	Геодезический метод	0.1	$Mt = \sqrt{(m0^2 + m1^2)} = \sqrt{(0,07^2 + 0,07^2)} = 0,1$
н204У	-	-	146824.64	194927.60	Геодезический метод	0.1	$Mt = \sqrt{(m0^2 + m1^2)} = \sqrt{(0,07^2 + 0,07^2)} = 0,1$
н205У	-	-	146832.49	194916.24	Геодезический метод	0.1	$Mt = \sqrt{(m0^2 + m1^2)} = \sqrt{(0,07^2 + 0,07^2)} = 0,1$
5	146847.80	194923.00	146838.45	194919.87	Геодезический метод	0.1	$Mt = \sqrt{(m0^2 + m1^2)} = \sqrt{(0,07^2 + 0,07^2)} = 0,1$

2. Сведения о частях границ уточняемого земельного участка с кадастровым номером 17:05:0301047:5

Обозначение части границ		Горизонтальное проложение (S), м	Описание прохождения части границ	Отметка о наличии земельного спора о местоположении границ земельного участка
от т.	до т.			
1	2	3	4	5
н203У	н204У	10.72	-	-

н204У	н205У	13.81	-	-
н205У	5	6.98	-	-
н202У	н203У	5.28	-	-
6	7	11.00	-	-
7	8	8.09	-	-
8	9	35.09	-	-
5	6	1.88	-	-
9	10	1.92	-	-
н199У	н200У	0.40	-	-
н200У	н201У	3.52	-	-
н201У	н202У	2.12	-	-
н198У	н199У	2.95	-	-
10	н64У	18.35	-	-
н64У	н197У	5.02	-	-
н197У	н198У	0.74	-	-

3. Характеристики утняемого земельного участка с кадастровым номером 17:05:0301047:5

№ п/п	Наименование характеристики	Значение характеристики
1	2	3
1	Площадь земельного участка +/- величина погрешности определения площади (P +/- ΔP), м ²	817 +/- 10
2	Формула, примененная для расчета предельной допустимой погрешности определения площади земельного участка (ΔP), м ²	$\Delta P = 3,5 * M_t * \sqrt{P} = 3.5 * 0,1 * \sqrt{817} = 10.00$
3	Иные сведения	

Сведения об уточняемых земельных участках, необходимые для исправления реестровых ошибок в сведениях о местоположении их границ

1. Сведения о характерных точках границы уточняемого земельного участка с кадастровым номером 17:05:0301047:8

Зона № -

Обозначение характерных точек границ	Существующие координаты, м		Уточненные координаты, м		Метод определения координат	Средняя квадратическая погрешность определения координат характерной точки (Mt), м	Формулы, примененные для расчета средней квадратической погрешности определения координат характерной точки (Mt), м
	X	Y	X	Y			
1	2	3	4	5	6	7	8
11	146868.66	194938.78	146862.29	194935.26	Геодезический метод	0.1	$Mt = \sqrt{(m_0^2 + m_1^2)} = \sqrt{(0,07^2 + 0,07^2)} = 0,1$
12	146878.17	194944.31	146868.51	194938.94	Геодезический метод	0.1	$Mt = \sqrt{(m_0^2 + m_1^2)} = \sqrt{(0,07^2 + 0,07^2)} = 0,1$
13	146880.35	194940.73	146870.24	194936.17	Геодезический метод	0.1	$Mt = \sqrt{(m_0^2 + m_1^2)} = \sqrt{(0,07^2 + 0,07^2)} = 0,1$
14	146886.68	194944.67	146880.71	194943.10	Геодезический метод	0.1	$Mt = \sqrt{(m_0^2 + m_1^2)} = \sqrt{(0,07^2 + 0,07^2)} = 0,1$
15	146863.39	194984.16	146864.37	194966.68	Геодезический метод	0.1	$Mt = \sqrt{(m_0^2 + m_1^2)} = \sqrt{(0,07^2 + 0,07^2)} = 0,1$
16	146846.63	194974.99	146854.89	194980.92	Геодезический метод	0.1	$Mt = \sqrt{(m_0^2 + m_1^2)} = \sqrt{(0,07^2 + 0,07^2)} = 0,1$
н18У	-	-	146840.09	194970.90	Геодезический метод	0.1	$Mt = \sqrt{(m_0^2 + m_1^2)} = \sqrt{(0,07^2 + 0,07^2)} = 0,1$
н17У	-	-	146841.32	194968.15	Геодезический метод	0.1	$Mt = \sqrt{(m_0^2 + m_1^2)} = \sqrt{(0,07^2 + 0,07^2)} = 0,1$
11	146868.66	194938.78	146862.29	194935.26	Геодезический метод	0.1	$Mt = \sqrt{(m_0^2 + m_1^2)} = \sqrt{(0,07^2 + 0,07^2)} = 0,1$

2. Сведения о частях границ уточняемого земельного участка с кадастровым номером 17:05:0301047:8

Обозначение части границ		Горизонтальное проложение (S), м	Описание прохождения части границ	Отметка о наличии земельного спора о местоположении границ земельного участка
от т.	до т.			
1	2	3	4	5
12	13	3.27	-	-
13	14	12.56	-	-
14	15	28.69	-	-
11	12	7.23	-	-
15	16	17.11	-	-
16	н18У	17.87	-	-
н18У	н17У	3.01	-	-
н17У	11	39.01	-	-

3. Характеристики утоняемого земельного участка с кадастровым номером 17:05:0301047:8

№ п/п	Наименование характеристики	Значение характеристики
1	2	3
1	Площадь земельного участка +/- величина погрешности определения площади(P +/- ΔP), м ²	840 +/- 10
2	Формула, примененная для расчета предельной допустимой погрешности определения площади земельного участка (ΔP), м ²	$\Delta P = 3,5 * M_t * \sqrt{P} = 3.5 * 0,1 * \sqrt{840} = 10.00$
3	Иные сведения	

Сведения об уточняемых земельных участках, необходимые для исправления реестровых ошибок в сведениях о местоположении их границ

1. Сведения о характерных точках границы уточняемого земельного участка с кадастровым номером 17:05:0301047:9

Зона № -

Обозначение характерных точек границ	Существующие координаты, м		Уточненные координаты, м		Метод определения координат	Средняя квадратическая погрешность определения координат характерной точки (Mt), м	Формулы, примененные для расчета средней квадратической погрешности определения координат характерной точки (Mt), м
	X	Y	X	Y			
1	2	3	4	5	6	7	8
17	146698.53	194832.72	146690.04	194819.84	Геодезический метод	0.1	$Mt = \sqrt{(m_0^2 + m_1^2)} = \sqrt{(0,07^2 + 0,07^2)} = 0,1$
18	146707.91	194838.00	146705.19	194829.27	Геодезический метод	0.1	$Mt = \sqrt{(m_0^2 + m_1^2)} = \sqrt{(0,07^2 + 0,07^2)} = 0,1$
19	146713.91	194841.79	146704.48	194830.38	Геодезический метод	0.1	$Mt = \sqrt{(m_0^2 + m_1^2)} = \sqrt{(0,07^2 + 0,07^2)} = 0,1$
3	146691.16	194878.02	146703.93	194829.99	Геодезический метод	0.1	$Mt = \sqrt{(m_0^2 + m_1^2)} = \sqrt{(0,07^2 + 0,07^2)} = 0,1$
20	146678.81	194867.80	146703.62	194830.43	Геодезический метод	0.1	$Mt = \sqrt{(m_0^2 + m_1^2)} = \sqrt{(0,07^2 + 0,07^2)} = 0,1$
н206У	-	-	146704.19	194830.84	Геодезический метод	0.1	$Mt = \sqrt{(m_0^2 + m_1^2)} = \sqrt{(0,07^2 + 0,07^2)} = 0,1$
н207У	-	-	146702.70	194833.21	Геодезический метод	0.1	$Mt = \sqrt{(m_0^2 + m_1^2)} = \sqrt{(0,07^2 + 0,07^2)} = 0,1$
4	-	-	146708.89	194837.18	Геодезический метод	0.1	$Mt = \sqrt{(m_0^2 + m_1^2)} = \sqrt{(0,07^2 + 0,07^2)} = 0,1$
3	-	-	146686.17	194873.73	Геодезический метод	0.1	$Mt = \sqrt{(m_0^2 + m_1^2)} = \sqrt{(0,07^2 + 0,07^2)} = 0,1$
н208У	-	-	146665.51	194861.22	Геодезический метод	0.1	$Mt = \sqrt{(m_0^2 + m_1^2)} = \sqrt{(0,07^2 + 0,07^2)} = 0,1$
17	146698.53	194832.72	146690.04	194819.84	Геодезический метод	0.1	$Mt = \sqrt{(m_0^2 + m_1^2)} = \sqrt{(0,07^2 + 0,07^2)} = 0,1$

2. Сведения о частях границ уточняемого земельного участка с кадастровым номером 17:05:0301047:9

Обозначение части границ		Горизонтальное проложение (S), м	Описание прохождения части границ	Отметка о наличии земельного спора о местоположении границ земельного участка
от т.	до т.			
1	2	3	4	5
4	3	43.04	-	-
3	н208У	24.15	-	-
н208У	17	48.10	-	-
н207У	4	7.35	-	-
3	20	0.54	-	-
20	н206У	0.70	-	-
н206У	н207У	2.80	-	-
17	18	17.85	-	-
18	19	1.32	-	-
19	3	0.67	-	-

3. Характеристики утоняемого земельного участка с кадастровым номером 17:05:0301047:9

№ п/п	Наименование характеристики	Значение характеристики
1	2	3
1	Площадь земельного участка +/- величина погрешности определения площади($P \pm \Delta P$), м ²	1147 +/- 12
2	Формула, примененная для расчета предельной допустимой погрешности определения площади земельного участка (ΔP), м ²	$\Delta P = 3,5 * M_t * \sqrt{P} = 3,5 * 0,1 * \sqrt{1147} = 12,00$
3	Иные сведения	

Сведения об уточняемых земельных участках, необходимые для исправления реестровых ошибок в сведениях о местоположении их границ

1. Сведения о характерных точках границы уточняемого земельного участка с кадастровым номером 17:05:0301047:10

Зона № -

Обозначение характерных точек границ	Существующие координаты, м		Уточненные координаты, м		Метод определения координат	Средняя квадратическая погрешность определения координат характерной точки (Mt), м	Формулы, примененные для расчета средней квадратической погрешности определения координат характерной точки (Mt), м
	X	Y	X	Y			
1	2	3	4	5	6	7	8
21	146770.10	194930.03	146765.56	194924.48	Геодезический метод	0.1	$Mt = \sqrt{(m_0^2 + m_1^2)} = \sqrt{(0,07^2 + 0,07^2)} = 0,1$
22	146785.16	194938.90	146771.55	194928.68	Геодезический метод	0.1	$Mt = \sqrt{(m_0^2 + m_1^2)} = \sqrt{(0,07^2 + 0,07^2)} = 0,1$
23	146762.83	194976.16	146779.59	194933.66	Геодезический метод	0.1	$Mt = \sqrt{(m_0^2 + m_1^2)} = \sqrt{(0,07^2 + 0,07^2)} = 0,1$
24	146756.33	194972.54	146771.79	194945.28	Геодезический метод	0.1	$Mt = \sqrt{(m_0^2 + m_1^2)} = \sqrt{(0,07^2 + 0,07^2)} = 0,1$
25	146755.19	194974.55	146772.87	194945.92	Геодезический метод	0.1	$Mt = \sqrt{(m_0^2 + m_1^2)} = \sqrt{(0,07^2 + 0,07^2)} = 0,1$
26	146745.49	194969.60	146764.94	194956.44	Геодезический метод	0.1	$Mt = \sqrt{(m_0^2 + m_1^2)} = \sqrt{(0,07^2 + 0,07^2)} = 0,1$
н178У	-	-	146756.45	194971.44	Геодезический метод	0.1	$Mt = \sqrt{(m_0^2 + m_1^2)} = \sqrt{(0,07^2 + 0,07^2)} = 0,1$
н209У	-	-	146750.61	194968.08	Геодезический метод	0.1	$Mt = \sqrt{(m_0^2 + m_1^2)} = \sqrt{(0,07^2 + 0,07^2)} = 0,1$
н210У	-	-	146748.94	194970.20	Геодезический метод	0.1	$Mt = \sqrt{(m_0^2 + m_1^2)} = \sqrt{(0,07^2 + 0,07^2)} = 0,1$
н211У	-	-	146740.07	194964.50	Геодезический метод	0.1	$Mt = \sqrt{(m_0^2 + m_1^2)} = \sqrt{(0,07^2 + 0,07^2)} = 0,1$
21	146770.10	194930.03	146765.56	194924.48	Геодезический метод	0.1	$Mt = \sqrt{(m_0^2 + m_1^2)} = \sqrt{(0,07^2 + 0,07^2)} = 0,1$

2. Сведения о частях границ уточняемого земельного участка с кадастровым номером 17:05:0301047:10

Обозначение части границ		Горизонтальное проложение (S), м	Описание прохождения части границ	Отметка о наличии земельного спора о местоположении границ земельного участка
от т.	до т.			
1	2	3	4	5
н211У	21	47.45	-	-
н178У	н209У	6.74	-	-
н209У	н210У	2.70	-	-
н210У	н211У	10.54	-	-
24	25	1.26	-	-
25	26	13.17	-	-
26	н178У	17.24	-	-
23	24	14.00	-	-
21	22	7.32	-	-
22	23	9.46	-	-

3. Характеристики утоняемого земельного участка с кадастровым номером 17:05:0301047:10

№ п/п	Наименование характеристики	Значение характеристики
1	2	3
1	Площадь земельного участка +/- величина погрешности определения площади (P +/- ΔP), м ²	784 +/- 10
2	Формула, примененная для расчета предельной допустимой погрешности определения площади земельного участка (ΔP), м ²	$\Delta P = 3,5 * M_t * \sqrt{P} = 3,5 * 0,1 * \sqrt{784} = 10,00$
3	Иные сведения	

Сведения об уточняемых земельных участках, необходимые для исправления реестровых ошибок в сведениях о местоположении их границ

1. Сведения о характерных точках границы уточняемого земельного участка с кадастровым номером 17:05:0301047:12

Зона № -

Обозначение характерных точек границ	Существующие координаты, м		Уточненные координаты, м		Метод определения координат	Средняя квадратическая погрешность определения координат характерной точки (Mt), м	Формулы, примененные для расчета средней квадратической погрешности определения координат характерной точки (Mt), м
	X	Y	X	Y			
1	2	3	4	5	6	7	8
27	146878.04	194921.47	146872.16	194917.80	Геодезический метод	0.1	$Mt = \sqrt{(m_0^2 + m_1^2)} = \sqrt{(0,07^2 + 0,07^2)} = 0,1$
28	146870.61	194916.80	146864.08	194913.14	Геодезический метод	0.1	$Mt = \sqrt{(m_0^2 + m_1^2)} = \sqrt{(0,07^2 + 0,07^2)} = 0,1$
29	146869.26	194918.91	146862.79	194914.97	Геодезический метод	0.1	$Mt = \sqrt{(m_0^2 + m_1^2)} = \sqrt{(0,07^2 + 0,07^2)} = 0,1$
30	146863.03	194914.93	146856.62	194911.20	Геодезический метод	0.1	$Mt = \sqrt{(m_0^2 + m_1^2)} = \sqrt{(0,07^2 + 0,07^2)} = 0,1$
31	146883.11	194879.61	146876.64	194878.80	Геодезический метод	0.1	$Mt = \sqrt{(m_0^2 + m_1^2)} = \sqrt{(0,07^2 + 0,07^2)} = 0,1$
32	146898.64	194888.96	146879.93	194875.61	Геодезический метод	0.1	$Mt = \sqrt{(m_0^2 + m_1^2)} = \sqrt{(0,07^2 + 0,07^2)} = 0,1$
33	146881.74	194915.37	-	-	-	0.1	-
н71У	-	-	146885.48	194878.43	Геодезический метод	0.1	$Mt = \sqrt{(m_0^2 + m_1^2)} = \sqrt{(0,07^2 + 0,07^2)} = 0,1$
н32У	-	-	146892.50	194884.29	Геодезический метод	0.1	$Mt = \sqrt{(m_0^2 + m_1^2)} = \sqrt{(0,07^2 + 0,07^2)} = 0,1$
н106У	-	-	146881.56	194902.95	Геодезический метод	0.1	$Mt = \sqrt{(m_0^2 + m_1^2)} = \sqrt{(0,07^2 + 0,07^2)} = 0,1$
27	146878.04	194921.47	146872.16	194917.80	Геодезический метод	0.1	$Mt = \sqrt{(m_0^2 + m_1^2)} = \sqrt{(0,07^2 + 0,07^2)} = 0,1$

2. Сведения о частях границ уточняемого земельного участка с кадастровым номером 17:05:0301047:12

Обозначение части границ		Горизонтальное проложение (S), м	Описание прохождения части границ	Отметка о наличии земельного спора о местоположении границ земельного участка
от т.	до т.			
1	2	3	4	5
27	28	9.33	-	-
28	29	2.24	-	-
29	30	7.23	-	-
н32У	н106У	21.63	-	-
н106У	27	17.58	-	-
н71У	н32У	9.14	-	-
30	31	38.09	-	-
31	32	4.58	-	-
32	н71У	6.23	-	-

3. Характеристики утоняемого земельного участка с кадастровым номером 17:05:0301047:12

№ п/п	Наименование характеристики	Значение характеристики
1	2	3
1	Площадь земельного участка +/- величина погрешности определения площади($P \pm \Delta P$), м ²	685 +/- 9
2	Формула, примененная для расчета предельной допустимой погрешности определения площади земельного участка (ΔP), м ²	$\Delta P = 3,5 * M_t * \sqrt{P} = 3,5 * 0,1 * \sqrt{685} = 9,00$
3	Иные сведения	

Сведения об уточняемых земельных участках, необходимые для исправления реестровых ошибок в сведениях о местоположении их границ

1. Сведения о характерных точках границы уточняемого земельного участка с кадастровым номером 17:05:0301047:13

Зона № -

Обозначение характерных точек границ	Существующие координаты, м		Уточненные координаты, м		Метод определения координат	Средняя квадратическая погрешность определения координат характерной точки (Mt), м	Формулы, примененные для расчета средней квадратической погрешности определения координат характерной точки (Mt), м
	X	Y	X	Y			
1	2	3	4	5	6	7	8
34	146748.12	194754.51	146744.39	194751.86	Геодезический метод	0.1	$Mt = \sqrt{(m_0^2 + m_1^2)} = \sqrt{(0,07^2 + 0,07^2)} = 0,1$
35	146784.93	194778.18	146788.63	194780.52	Геодезический метод	0.1	$Mt = \sqrt{(m_0^2 + m_1^2)} = \sqrt{(0,07^2 + 0,07^2)} = 0,1$
36	146778.14	194792.73	146785.31	194785.70	Геодезический метод	0.1	$Mt = \sqrt{(m_0^2 + m_1^2)} = \sqrt{(0,07^2 + 0,07^2)} = 0,1$
37	146795.66	194804.12	146788.35	194787.54	Геодезический метод	0.1	$Mt = \sqrt{(m_0^2 + m_1^2)} = \sqrt{(0,07^2 + 0,07^2)} = 0,1$
38	146787.17	194817.85	146782.65	194796.55	Геодезический метод	0.1	$Mt = \sqrt{(m_0^2 + m_1^2)} = \sqrt{(0,07^2 + 0,07^2)} = 0,1$
39	146767.86	194852.58	146788.72	194800.24	Геодезический метод	0.1	$Mt = \sqrt{(m_0^2 + m_1^2)} = \sqrt{(0,07^2 + 0,07^2)} = 0,1$
40	146706.50	194813.69	146780.66	194812.80	Геодезический метод	0.1	$Mt = \sqrt{(m_0^2 + m_1^2)} = \sqrt{(0,07^2 + 0,07^2)} = 0,1$
н82У	-	-	146782.18	194813.96	Геодезический метод	0.1	$Mt = \sqrt{(m_0^2 + m_1^2)} = \sqrt{(0,07^2 + 0,07^2)} = 0,1$
н212У	-	-	146768.58	194836.15	Геодезический метод	0.1	$Mt = \sqrt{(m_0^2 + m_1^2)} = \sqrt{(0,07^2 + 0,07^2)} = 0,1$
н213У	-	-	146760.23	194847.49	Геодезический метод	0.1	$Mt = \sqrt{(m_0^2 + m_1^2)} = \sqrt{(0,07^2 + 0,07^2)} = 0,1$
н214У	-	-	146703.63	194811.39	Геодезический метод	0.1	$Mt = \sqrt{(m_0^2 + m_1^2)} = \sqrt{(0,07^2 + 0,07^2)} = 0,1$
н215У	-	-	146703.57	194808.08	Геодезический метод	0.1	$Mt = \sqrt{(m_0^2 + m_1^2)} = \sqrt{(0,07^2 + 0,07^2)} = 0,1$
34	146748.12	194754.51	146744.39	194751.86	Геодезический метод	0.1	$Mt = \sqrt{(m_0^2 + m_1^2)} = \sqrt{(0,07^2 + 0,07^2)} = 0,1$

2. Сведения о частях границ уточняемого земельного участка с кадастровым номером 17:05:0301047:13

Обозначение части границ		Горизонтальное проложение (S), м	Описание прохождения части границ	Отметка о наличии земельного спора о местоположении границ земельного участка
от т.	до т.			
1	2	3	4	5
36	37	3.55	-	-
37	38	10.66	-	-
38	39	7.10	-	-
35	36	6.15	-	-
34	35	52.71	-	-
39	40	14.92	-	-
н214У	н215У	3.31	-	-

н215У	34	69.48	-	-
н213У	н214У	67.13	-	-
40	н82У	1.91	-	-
н82У	н212У	26.03	-	-
н212У	н213У	14.08	-	-

3. Характеристики утоняемого земельного участка с кадастровым номером 17:05:0301047:13

№ п/п	Наименование характеристики	Значение характеристики
1	2	3
1	Площадь земельного участка +/- величина погрешности определения площади (P +/- ΔP), м ²	4651 +/- 24
2	Формула, примененная для расчета предельной допустимой погрешности определения площади земельного участка (ΔP), м ²	$\Delta P = 3,5 * M_t * \sqrt{P} = 3,5 * 0,1 * \sqrt{4651} = 24,00$
3	Иные сведения	

Сведения об уточняемых земельных участках, необходимые для исправления реестровых ошибок в сведениях о местоположении их границ

1. Сведения о характерных точках границы уточняемого земельного участка с кадастровым номером 17:05:0301047:18

Зона № -

Обозначение характерных точек границ	Существующие координаты, м		Уточненные координаты, м		Метод определения координат	Средняя квадратическая погрешность определения координат характерной точки (Mt), м	Формулы, примененные для расчета средней квадратической погрешности определения координат характерной точки (Mt), м
	X	Y	X	Y			
1	2	3	4	5	6	7	8
41	146787.16	194817.84	146782.18	194813.96	Геодезический метод	0.1	$Mt = \sqrt{(m_0^2 + m_1^2)} = \sqrt{(0,07^2 + 0,07^2)} = 0,1$
42	146803.29	194827.52	146799.18	194824.56	Геодезический метод	0.1	$Mt = \sqrt{(m_0^2 + m_1^2)} = \sqrt{(0,07^2 + 0,07^2)} = 0,1$
43	146782.12	194861.24	146774.73	194860.23	Геодезический метод	0.1	$Mt = \sqrt{(m_0^2 + m_1^2)} = \sqrt{(0,07^2 + 0,07^2)} = 0,1$
39	146767.86	194852.58	146759.08	194849.48	Геодезический метод	0.1	$Mt = \sqrt{(m_0^2 + m_1^2)} = \sqrt{(0,07^2 + 0,07^2)} = 0,1$
н213У	-	-	146760.23	194847.49	Геодезический метод	0.1	$Mt = \sqrt{(m_0^2 + m_1^2)} = \sqrt{(0,07^2 + 0,07^2)} = 0,1$
н212У	-	-	146768.58	194836.15	Геодезический метод	0.1	$Mt = \sqrt{(m_0^2 + m_1^2)} = \sqrt{(0,07^2 + 0,07^2)} = 0,1$
41	146787.16	194817.84	146782.18	194813.96	Геодезический метод	0.1	$Mt = \sqrt{(m_0^2 + m_1^2)} = \sqrt{(0,07^2 + 0,07^2)} = 0,1$

2. Сведения о частях границ уточняемого земельного участка с кадастровым номером 17:05:0301047:18

Обозначение части границ		Горизонтальное проложение (S), м	Описание прохождения части границ	Отметка о наличии земельного спора о местоположении границ земельного участка
от т.	до т.			
1	2	3	4	5
41	42	20.03	-	-
42	43	43.25	-	-
43	39	18.99	-	-
39	н213У	2.30	-	-
н213У	н212У	14.08	-	-
н212У	41	26.03	-	-

3. Характеристики уточняемого земельного участка с кадастровым номером 17:05:0301047:18

№ п/п	Наименование характеристики	Значение характеристики
1	2	3
1	Площадь земельного участка +/- величина погрешности определения площади (P +/- ΔP), м ²	822 +/- 10
2	Формула, примененная для расчета предельной допустимой погрешности определения площади земельного участка (ΔP), м ²	$\Delta P = 3,5 * Mt * \sqrt{P} = 3,5 * 0,1 * \sqrt{822} = 10,00$
3	Иные сведения	

Сведения об уточняемых земельных участках, необходимые для исправления реестровых ошибок в сведениях о местоположении их границ

1. Сведения о характерных точках границы уточняемого земельного участка с кадастровым номером 17:05:0301047:21

Зона № -

Обозначение характерных точек границ	Существующие координаты, м		Уточненные координаты, м		Метод определения координат	Средняя квадратическая погрешность определения координат характерной точки (Mt), м	Формулы, примененные для расчета средней квадратической погрешности определения координат характерной точки (Mt), м
	X	Y	X	Y			
1	2	3	4	5	6	7	8
44	146895.03	194984.56	146889.21	194983.27	Геодезический метод	0.1	$Mt = \sqrt{(m_0^2 + m_1^2)} = \sqrt{(0,07^2 + 0,07^2)} = 0,1$
45	146886.37	194998.50	146879.59	194997.79	Геодезический метод	0.1	$Mt = \sqrt{(m_0^2 + m_1^2)} = \sqrt{(0,07^2 + 0,07^2)} = 0,1$
46	146863.40	194984.16	146854.89	194980.92	Геодезический метод	0.1	$Mt = \sqrt{(m_0^2 + m_1^2)} = \sqrt{(0,07^2 + 0,07^2)} = 0,1$
47	146871.39	194970.62	146864.37	194966.68	Геодезический метод	0.1	$Mt = \sqrt{(m_0^2 + m_1^2)} = \sqrt{(0,07^2 + 0,07^2)} = 0,1$
44	146895.03	194984.56	146889.21	194983.27	Геодезический метод	0.1	$Mt = \sqrt{(m_0^2 + m_1^2)} = \sqrt{(0,07^2 + 0,07^2)} = 0,1$

2. Сведения о частях границ уточняемого земельного участка с кадастровым номером 17:05:0301047:21

Обозначение части границ		Горизонтальное положение (S), м	Описание прохождения части границ	Отметка о наличии земельного спора о местоположении границ земельного участка
от т.	до т.			
1	2	3	4	5
46	47	17.11	-	-
47	44	29.87	-	-
44	45	17.42	-	-
45	46	29.91	-	-

3. Характеристики уточняемого земельного участка с кадастровым номером 17:05:0301047:21

№ п/п	Наименование характеристики	Значение характеристики
1	2	3
1	Площадь земельного участка +/- величина погрешности определения площади (P +/- ΔP), м ²	516 +/- 8
2	Формула, примененная для расчета предельной допустимой погрешности определения площади земельного участка (ΔP), м ²	$\Delta P = 3,5 * Mt * \sqrt{P} = 3,5 * 0,1 * \sqrt{516} = 8,00$
3	Иные сведения	

Сведения об уточняемых земельных участках, необходимые для исправления реестровых ошибок в сведениях о местоположении их границ

1. Сведения о характерных точках границы уточняемого земельного участка с кадастровым номером 17:05:0301047:24

Зона № -

Обозначение характерных точек границ	Существующие координаты, м		Уточненные координаты, м		Метод определения координат	Средняя квадратическая погрешность определения координат характерной точки (Mt), м	Формулы, примененные для расчета средней квадратической погрешности определения координат характерной точки (Mt), м
	X	Y	X	Y			
1	2	3	4	5	6	7	8
48	146870.21	194827.95	146870.32	194828.05	Геодезический метод	0.1	$Mt = \sqrt{(m_0^2 + m_1^2)} = \sqrt{(0,07^2 + 0,07^2)} = 0,1$
49	146851.04	194856.52	146851.15	194856.62	Геодезический метод	0.1	$Mt = \sqrt{(m_0^2 + m_1^2)} = \sqrt{(0,07^2 + 0,07^2)} = 0,1$
50	146850.92	194856.71	146850.62	194857.32	Геодезический метод	0.1	$Mt = \sqrt{(m_0^2 + m_1^2)} = \sqrt{(0,07^2 + 0,07^2)} = 0,1$
51	146839.87	194850.41	146847.97	194855.24	Геодезический метод	0.1	$Mt = \sqrt{(m_0^2 + m_1^2)} = \sqrt{(0,07^2 + 0,07^2)} = 0,1$
52	146834.68	194847.63	146843.82	194852.90	Геодезический метод	0.1	$Mt = \sqrt{(m_0^2 + m_1^2)} = \sqrt{(0,07^2 + 0,07^2)} = 0,1$
53	146854.17	194816.77	146835.69	194847.95	Геодезический метод	0.1	$Mt = \sqrt{(m_0^2 + m_1^2)} = \sqrt{(0,07^2 + 0,07^2)} = 0,1$
53	-	-	146854.17	194816.77	Геодезический метод	0.1	$Mt = \sqrt{(m_0^2 + m_1^2)} = \sqrt{(0,07^2 + 0,07^2)} = 0,1$
48	146870.21	194827.95	146870.32	194828.05	Геодезический метод	0.1	$Mt = \sqrt{(m_0^2 + m_1^2)} = \sqrt{(0,07^2 + 0,07^2)} = 0,1$

2. Сведения о частях границ уточняемого земельного участка с кадастровым номером 17:05:0301047:24

Обозначение части границ		Горизонтальное проложение (S), м	Описание прохождения части границ	Отметка о наличии земельного спора о местоположении границ земельного участка
от т.	до т.			
1	2	3	4	5
52	53	9.52	-	-
53	53	36.25	-	-
53	48	19.70	-	-
51	52	4.76	-	-
48	49	34.41	-	-
49	50	0.88	-	-
50	51	3.37	-	-

3. Характеристики уточняемого земельного участка с кадастровым номером 17:05:0301047:24

№ п/п	Наименование характеристики	Значение характеристики
1	2	3
1	Площадь земельного участка +/- величина погрешности определения площади (P +/- ΔP), м ²	665 +/- 9
2	Формула, примененная для расчета предельной допустимой погрешности определения площади земельного участка (ΔP), м ²	$\Delta P = 3,5 * Mt * \sqrt{P} = 3,5 * 0,1 * \sqrt{665} = 9,00$

Сведения об уточняемых земельных участках, необходимые для исправления реестровых ошибок в сведениях о местоположении их границ

1. Сведения о характерных точках границы уточняемого земельного участка с кадастровым номером 17:05:0301047:25

Зона № -

Обозначение характерных точек границ	Существующие координаты, м		Уточненные координаты, м		Метод определения координат	Средняя квадратическая погрешность определения координат характерной точки (Mt), м	Формулы, примененные для расчета средней квадратической погрешности определения координат характерной точки (Mt), м
	X	Y	X	Y			
1	2	3	4	5	6	7	8
54	146705.12	194886.99	146701.43	194883.64	Геодезический метод	0.1	$Mt = \sqrt{(m_0^2 + m_1^2)} = \sqrt{(0,07^2 + 0,07^2)} = 0,1$
55	146680.41	194930.45	146674.35	194927.71	Геодезический метод	0.1	$Mt = \sqrt{(m_0^2 + m_1^2)} = \sqrt{(0,07^2 + 0,07^2)} = 0,1$
56	146665.95	194920.98	146659.89	194918.24	Геодезический метод	0.1	$Mt = \sqrt{(m_0^2 + m_1^2)} = \sqrt{(0,07^2 + 0,07^2)} = 0,1$
57	146667.04	194919.18	-	-	-	0.3	-
58	146670.67	194913.19	146664.61	194910.45	Геодезический метод	0.1	$Mt = \sqrt{(m_0^2 + m_1^2)} = \sqrt{(0,07^2 + 0,07^2)} = 0,1$
59	146690.98	194877.93	146672.20	194897.52	Геодезический метод	0.1	$Mt = \sqrt{(m_0^2 + m_1^2)} = \sqrt{(0,07^2 + 0,07^2)} = 0,1$
3	-	-	146686.17	194873.73	Геодезический метод	0.1	$Mt = \sqrt{(m_0^2 + m_1^2)} = \sqrt{(0,07^2 + 0,07^2)} = 0,1$
54	146705.12	194886.99	146701.43	194883.64	Геодезический метод	0.1	$Mt = \sqrt{(m_0^2 + m_1^2)} = \sqrt{(0,07^2 + 0,07^2)} = 0,1$

2. Сведения о частях границ уточняемого земельного участка с кадастровым номером 17:05:0301047:25

Обозначение части границ		Горизонтальное проложение (S), м	Описание прохождения части границ	Отметка о наличии земельного спора о местоположении границ земельного участка
от т.	до т.			
1	2	3	4	5
54	55	51.73	-	-
55	56	17.29	-	-
3	54	18.20	-	-
56	58	9.11	-	-
58	59	14.99	-	-
59	3	27.59	-	-

3. Характеристики уточняемого земельного участка с кадастровым номером 17:05:0301047:25

№ п/п	Наименование характеристики	Значение характеристики
1	2	3
1	Площадь земельного участка +/- величина погрешности определения площади (P +/- ΔP), м ²	914 +/- 11
2	Формула, примененная для расчета предельной допустимой погрешности определения площади земельного участка (ΔP), м ²	$\Delta P = 3,5 * Mt * \sqrt{P} = 3,5 * 0,1 * \sqrt{914} = 11,00$
3	Иные сведения	

Сведения об уточняемых земельных участках, необходимые для исправления реестровых ошибок в сведениях о местоположении их границ

1. Сведения о характерных точках границы уточняемого земельного участка с кадастровым номером 17:05:0301047:29

Зона № -

Обозначение характерных точек границ	Существующие координаты, м		Уточненные координаты, м		Метод определения координат	Средняя квадратическая погрешность определения координат характерной точки (Mt), м	Формулы, примененные для расчета средней квадратической погрешности определения координат характерной точки (Mt), м
	X	Y	X	Y			
1	2	3	4	5	6	7	8
51	146839.87	194850.41	146835.69	194847.95	Геодезический метод	0.1	$Mt = \sqrt{(m_0^2 + m_1^2)} = \sqrt{(0,07^2 + 0,07^2)} = 0,1$
60	146855.81	194859.49	146843.82	194852.90	Геодезический метод	0.1	$Mt = \sqrt{(m_0^2 + m_1^2)} = \sqrt{(0,07^2 + 0,07^2)} = 0,1$
61	146854.01	194862.68	146847.97	194855.24	Геодезический метод	0.1	$Mt = \sqrt{(m_0^2 + m_1^2)} = \sqrt{(0,07^2 + 0,07^2)} = 0,1$
62	146835.51	194893.12	146850.62	194857.32	Геодезический метод	0.1	$Mt = \sqrt{(m_0^2 + m_1^2)} = \sqrt{(0,07^2 + 0,07^2)} = 0,1$
63	146835.05	194894.01	146851.15	194857.77	Геодезический метод	0.1	$Mt = \sqrt{(m_0^2 + m_1^2)} = \sqrt{(0,07^2 + 0,07^2)} = 0,1$
64	146826.95	194889.23	146827.64	194892.94	Геодезический метод	0.1	$Mt = \sqrt{(m_0^2 + m_1^2)} = \sqrt{(0,07^2 + 0,07^2)} = 0,1$
65	146818.97	194884.65	146827.45	194892.82	Геодезический метод	0.1	$Mt = \sqrt{(m_0^2 + m_1^2)} = \sqrt{(0,07^2 + 0,07^2)} = 0,1$
66	146822.73	194878.50	146827.84	194892.21	Геодезический метод	0.1	$Mt = \sqrt{(m_0^2 + m_1^2)} = \sqrt{(0,07^2 + 0,07^2)} = 0,1$
н216У	-	-	146827.00	194891.67	Геодезический метод	0.1	$Mt = \sqrt{(m_0^2 + m_1^2)} = \sqrt{(0,07^2 + 0,07^2)} = 0,1$
н217У	-	-	146826.62	194892.28	Геодезический метод	0.1	$Mt = \sqrt{(m_0^2 + m_1^2)} = \sqrt{(0,07^2 + 0,07^2)} = 0,1$
н218У	-	-	146824.69	194891.04	Геодезический метод	0.1	$Mt = \sqrt{(m_0^2 + m_1^2)} = \sqrt{(0,07^2 + 0,07^2)} = 0,1$
н219У	-	-	146824.27	194891.74	Геодезический метод	0.1	$Mt = \sqrt{(m_0^2 + m_1^2)} = \sqrt{(0,07^2 + 0,07^2)} = 0,1$
н157У	-	-	146810.90	194883.63	Геодезический метод	0.1	$Mt = \sqrt{(m_0^2 + m_1^2)} = \sqrt{(0,07^2 + 0,07^2)} = 0,1$
н220У	-	-	146812.47	194881.42	Геодезический метод	0.1	$Mt = \sqrt{(m_0^2 + m_1^2)} = \sqrt{(0,07^2 + 0,07^2)} = 0,1$
51	146839.87	194850.41	146835.69	194847.95	Геодезический метод	0.1	$Mt = \sqrt{(m_0^2 + m_1^2)} = \sqrt{(0,07^2 + 0,07^2)} = 0,1$

2. Сведения о частях границ уточняемого земельного участка с кадастровым номером 17:05:0301047:29

Обозначение части границ		Горизонтальное проложение (S), м	Описание прохождения части границ	Отметка о наличии земельного спора о местоположении границ земельного участка
от т.	до т.			
1	2	3	4	5
н220У	51	40.74	-	-
61	62	3.37	-	-
62	63	0.70	-	-
63	64	42.30	-	-

60	61	4.76	-	-
51	60	9.52	-	-
64	65	0.22	-	-
н218У	н219У	0.82	-	-
н219У	н157У	15.64	-	-
н157У	н220У	2.71	-	-
н217У	н218У	2.29	-	-
65	66	0.72	-	-
66	н216У	1.00	-	-
н216У	н217У	0.72	-	-

3. Характеристики утоняемого земельного участка с кадастровым номером 17:05:0301047:29

№ п/п	Наименование характеристики	Значение характеристики
1	2	3
1	Площадь земельного участка +/- величина погрешности определения площади (P +/- ΔP), м ²	807 +/- 10
2	Формула, примененная для расчета предельной допустимой погрешности определения площади земельного участка (ΔP), м ²	$\Delta P = 3,5 * M_t * \sqrt{P} = 3.5 * 0,1 * \sqrt{807} = 10.00$
3	Иные сведения	

Сведения об уточняемых земельных участках, необходимые для исправления реестровых ошибок в сведениях о местоположении их границ

1. Сведения о характерных точках границы уточняемого земельного участка с кадастровым номером 17:05:0301047:37

Зона № -

Обозначение характерных точек границ	Существующие координаты, м		Уточненные координаты, м		Метод определения координат	Средняя квадратическая погрешность определения координат характерной точки (Mt), м	Формулы, примененные для расчета средней квадратической погрешности определения координат характерной точки (Mt), м
	X	Y	X	Y			
1	2	3	4	5	6	7	8
31	146883.11	194879.61	146874.50	194868.54	Геодезический метод	0.1	$Mt = \sqrt{(m_0^2 + m_1^2)} = \sqrt{(0,07^2 + 0,07^2)} = 0,1$
30	146863.03	194914.93	146878.34	194870.62	Геодезический метод	0.1	$Mt = \sqrt{(m_0^2 + m_1^2)} = \sqrt{(0,07^2 + 0,07^2)} = 0,1$
67	146859.10	194912.58	146881.26	194872.31	Геодезический метод	0.1	$Mt = \sqrt{(m_0^2 + m_1^2)} = \sqrt{(0,07^2 + 0,07^2)} = 0,1$
68	146860.53	194910.22	146879.93	194875.61	Геодезический метод	0.1	$Mt = \sqrt{(m_0^2 + m_1^2)} = \sqrt{(0,07^2 + 0,07^2)} = 0,1$
69	146849.67	194903.64	146876.64	194878.80	Геодезический метод	0.1	$Mt = \sqrt{(m_0^2 + m_1^2)} = \sqrt{(0,07^2 + 0,07^2)} = 0,1$
70	146868.59	194871.11	146856.62	194911.20	Геодезический метод	0.1	$Mt = \sqrt{(m_0^2 + m_1^2)} = \sqrt{(0,07^2 + 0,07^2)} = 0,1$
н221У	-	-	146852.56	194908.73	Геодезический метод	0.1	$Mt = \sqrt{(m_0^2 + m_1^2)} = \sqrt{(0,07^2 + 0,07^2)} = 0,1$
н222У	-	-	146853.47	194906.97	Геодезический метод	0.1	$Mt = \sqrt{(m_0^2 + m_1^2)} = \sqrt{(0,07^2 + 0,07^2)} = 0,1$
н223У	-	-	146843.61	194900.90	Геодезический метод	0.1	$Mt = \sqrt{(m_0^2 + m_1^2)} = \sqrt{(0,07^2 + 0,07^2)} = 0,1$
н224У	-	-	146864.18	194865.89	Геодезический метод	0.1	$Mt = \sqrt{(m_0^2 + m_1^2)} = \sqrt{(0,07^2 + 0,07^2)} = 0,1$
н225У	-	-	146866.50	194867.41	Геодезический метод	0.1	$Mt = \sqrt{(m_0^2 + m_1^2)} = \sqrt{(0,07^2 + 0,07^2)} = 0,1$
н226У	-	-	146868.17	194864.77	Геодезический метод	0.1	$Mt = \sqrt{(m_0^2 + m_1^2)} = \sqrt{(0,07^2 + 0,07^2)} = 0,1$
31	146883.11	194879.61	146874.50	194868.54	Геодезический метод	0.1	$Mt = \sqrt{(m_0^2 + m_1^2)} = \sqrt{(0,07^2 + 0,07^2)} = 0,1$

2. Сведения о частях границ уточняемого земельного участка с кадастровым номером 17:05:0301047:37

Обозначение части границ		Горизонтальное проложение (S), м	Описание прохождения части границ	Отметка о наличии земельного спора о местоположении границ земельного участка
от т.	до т.			
1	2	3	4	5
31	30	4.37	-	-
30	67	3.37	-	-
67	68	3.56	-	-
68	69	4.58	-	-
н223У	н224У	40.61	-	-
н224У	н225У	2.77	-	-
н225У	н226У	3.12	-	-

н222У	н223У	11.58	-	-
69	70	38.09	-	-
70	н221У	4.75	-	-
н221У	н222У	1.98	-	-
н226У	31	7.37	-	-

3. Характеристики утоняемого земельного участка с кадастровым номером 17:05:0301047:37

№ п/п	Наименование характеристики	Значение характеристики
1	2	3
1	Площадь земельного участка +/- величина погрешности определения площади (P +/- ΔP), м ²	749 +/- 10
2	Формула, примененная для расчета предельной допустимой погрешности определения площади земельного участка (ΔP), м ²	$\Delta P = 3,5 * M_t * \sqrt{P} = 3.5 * 0,1 * \sqrt{749} = 10.00$
3	Иные сведения	

Сведения об уточняемых земельных участках, необходимые для исправления реестровых ошибок в сведениях о местоположении их границ

1. Сведения о характерных точках границы уточняемого земельного участка с кадастровым номером 17:05:0301047:35

Зона № -

Обозначение характерных точек границ	Существующие координаты, м		Уточненные координаты, м		Метод определения координат	Средняя квадратическая погрешность определения координат характерной точки (Mt), м	Формулы, примененные для расчета средней квадратической погрешности определения координат характерной точки (Mt), м
	X	Y	X	Y			
1	2	3	4	5	6	7	8
71	146713.25	194947.35	146704.60	194946.52	Геодезический метод	0.1	$Mt = \sqrt{(m_0^2 + m_1^2)} = \sqrt{(0,07^2 + 0,07^2)} = 0,1$
72	146705.65	194943.33	146698.51	194942.43	Геодезический метод	0.1	$Mt = \sqrt{(m_0^2 + m_1^2)} = \sqrt{(0,07^2 + 0,07^2)} = 0,1$
73	146702.57	194948.28	146695.50	194947.18	Геодезический метод	0.1	$Mt = \sqrt{(m_0^2 + m_1^2)} = \sqrt{(0,07^2 + 0,07^2)} = 0,1$
74	146693.66	194942.14	146686.26	194941.61	Геодезический метод	0.1	$Mt = \sqrt{(m_0^2 + m_1^2)} = \sqrt{(0,07^2 + 0,07^2)} = 0,1$
75	146720.38	194895.55	146715.91	194892.75	Геодезический метод	0.1	$Mt = \sqrt{(m_0^2 + m_1^2)} = \sqrt{(0,07^2 + 0,07^2)} = 0,1$
76	146736.10	194905.68	146731.72	194902.79	Геодезический метод	0.1	$Mt = \sqrt{(m_0^2 + m_1^2)} = \sqrt{(0,07^2 + 0,07^2)} = 0,1$
71	146713.25	194947.35	146704.60	194946.52	Геодезический метод	0.1	$Mt = \sqrt{(m_0^2 + m_1^2)} = \sqrt{(0,07^2 + 0,07^2)} = 0,1$

2. Сведения о частях границ уточняемого земельного участка с кадастровым номером 17:05:0301047:35

Обозначение части границ		Горизонтальное проложение (S), м	Описание прохождения части границ	Отметка о наличии земельного спора о местоположении границ земельного участка
от т.	до т.			
1	2	3	4	5
76	71	51.46	-	-
73	74	10.79	-	-
74	75	57.15	-	-
75	76	18.73	-	-
71	72	7.34	-	-
72	73	5.62	-	-

3. Характеристики уточняемого земельного участка с кадастровым номером 17:05:0301047:35

№ п/п	Наименование характеристики	Значение характеристики
1	2	3
1	Площадь земельного участка +/- величина погрешности определения площади (P +/- ΔP), м ²	1010 +/- 11
2	Формула, примененная для расчета предельной допустимой погрешности определения площади земельного участка (ΔP), м ²	$\Delta P = 3,5 * Mt * \sqrt{P} = 3.5 * 0,1 * \sqrt{1010} = 11.00$
3	Иные сведения	

Сведения об уточняемых земельных участках, необходимые для исправления реестровых ошибок в сведениях о местоположении их границ

1. Сведения о характерных точках границы уточняемого земельного участка с кадастровым номером 17:05:0301047:43

Зона № -

Обозначение характерных точек границ	Существующие координаты, м		Уточненные координаты, м		Метод определения координат	Средняя квадратическая погрешность определения координат характерной точки (Mt), м	Формулы, примененные для расчета средней квадратической погрешности определения координат характерной точки (Mt), м
	X	Y	X	Y			
1	2	3	4	5	6	7	8
77	146729.34	194848.83	146725.03	194844.99	Геодезический метод	0.1	$Mt = \sqrt{(m_0^2 + m_1^2)} = \sqrt{(0,07^2 + 0,07^2)} = 0,1$
78	146738.66	194853.55	146732.92	194850.18	Геодезический метод	0.1	$Mt = \sqrt{(m_0^2 + m_1^2)} = \sqrt{(0,07^2 + 0,07^2)} = 0,1$
79	146737.01	194856.21	146731.39	194852.57	Геодезический метод	0.1	$Mt = \sqrt{(m_0^2 + m_1^2)} = \sqrt{(0,07^2 + 0,07^2)} = 0,1$
80	146742.59	194859.77	146737.32	194855.93	Геодезический метод	0.1	$Mt = \sqrt{(m_0^2 + m_1^2)} = \sqrt{(0,07^2 + 0,07^2)} = 0,1$
81	146721.13	194896.03	146715.91	194892.75	Геодезический метод	0.1	$Mt = \sqrt{(m_0^2 + m_1^2)} = \sqrt{(0,07^2 + 0,07^2)} = 0,1$
54	146705.12	194886.99	146701.43	194883.64	Геодезический метод	0.1	$Mt = \sqrt{(m_0^2 + m_1^2)} = \sqrt{(0,07^2 + 0,07^2)} = 0,1$
77	146729.34	194848.83	146725.03	194844.99	Геодезический метод	0.1	$Mt = \sqrt{(m_0^2 + m_1^2)} = \sqrt{(0,07^2 + 0,07^2)} = 0,1$

2. Сведения о частях границ уточняемого земельного участка с кадастровым номером 17:05:0301047:43

Обозначение части границ		Горизонтальное проложение (S), м	Описание прохождения части границ	Отметка о наличии земельного спора о местоположении границ земельного участка
от т.	до т.			
1	2	3	4	5
80	81	42.59	-	-
81	54	17.11	-	-
54	77	45.29	-	-
79	80	6.82	-	-
77	78	9.44	-	-
78	79	2.84	-	-

3. Характеристики уточняемого земельного участка с кадастровым номером 17:05:0301047:43

№ п/п	Наименование характеристики	Значение характеристики
1	2	3
1	Площадь земельного участка +/- величина погрешности определения площади (P +/- ΔP), м ²	732 +/- 9
2	Формула, примененная для расчета предельной допустимой погрешности определения площади земельного участка (ΔP), м ²	$\Delta P = 3,5 * Mt * \sqrt{P} = 3,5 * 0,1 * \sqrt{732} = 9,00$
3	Иные сведения	

Сведения об уточняемых земельных участках, необходимые для исправления реестровых ошибок в сведениях о местоположении их границ

1. Сведения о характерных точках границы уточняемого земельного участка с кадастровым номером 17:05:0301047:44

Зона № -

Обозначение характерных точек границ	Существующие координаты, м		Уточненные координаты, м		Метод определения координат	Средняя квадратическая погрешность определения координат характерной точки (Mt), м	Формулы, примененные для расчета средней квадратической погрешности определения координат характерной точки (Mt), м
	X	Y	X	Y			
1	2	3	4	5	6	7	8
52	146713.25	194947.35	146704.60	194946.52	Геодезический метод	0.1	$Mt = \sqrt{(m_0^2 + m_1^2)} = \sqrt{(0,07^2 + 0,07^2)} = 0,1$
82	146743.56	194892.09	146731.72	194902.79	Геодезический метод	0.1	$Mt = \sqrt{(m_0^2 + m_1^2)} = \sqrt{(0,07^2 + 0,07^2)} = 0,1$
83	146745.43	194892.66	-	-	-	0.3	-
84	146758.06	194870.04	146741.37	194889.29	Геодезический метод	0.1	$Mt = \sqrt{(m_0^2 + m_1^2)} = \sqrt{(0,07^2 + 0,07^2)} = 0,1$
85	146767.10	194875.40	146742.24	194889.77	Геодезический метод	0.1	$Mt = \sqrt{(m_0^2 + m_1^2)} = \sqrt{(0,07^2 + 0,07^2)} = 0,1$
86	146756.05	194898.98	146742.72	194888.89	Геодезический метод	0.1	$Mt = \sqrt{(m_0^2 + m_1^2)} = \sqrt{(0,07^2 + 0,07^2)} = 0,1$
87	146757.91	194899.81	-	-	-	0.3	-
88	146750.99	194913.63	146741.85	194888.41	Геодезический метод	0.1	$Mt = \sqrt{(m_0^2 + m_1^2)} = \sqrt{(0,07^2 + 0,07^2)} = 0,1$
н131У	-	-	146742.09	194888.13	Геодезический метод	0.1	$Mt = \sqrt{(m_0^2 + m_1^2)} = \sqrt{(0,07^2 + 0,07^2)} = 0,1$
89	146738.04	194937.81	146743.37	194888.59	Геодезический метод	0.1	$Mt = \sqrt{(m_0^2 + m_1^2)} = \sqrt{(0,07^2 + 0,07^2)} = 0,1$
90	146728.93	194955.62	146759.17	194867.54	Геодезический метод	0.1	$Mt = \sqrt{(m_0^2 + m_1^2)} = \sqrt{(0,07^2 + 0,07^2)} = 0,1$
н227У	-	-	146767.71	194872.78	Геодезический метод	0.1	$Mt = \sqrt{(m_0^2 + m_1^2)} = \sqrt{(0,07^2 + 0,07^2)} = 0,1$
н228У	-	-	146753.20	194895.51	Геодезический метод	0.1	$Mt = \sqrt{(m_0^2 + m_1^2)} = \sqrt{(0,07^2 + 0,07^2)} = 0,1$
н229У	-	-	146754.61	194895.86	Геодезический метод	0.1	$Mt = \sqrt{(m_0^2 + m_1^2)} = \sqrt{(0,07^2 + 0,07^2)} = 0,1$
н161У	-	-	146745.47	194910.98	Геодезический метод	0.1	$Mt = \sqrt{(m_0^2 + m_1^2)} = \sqrt{(0,07^2 + 0,07^2)} = 0,1$
н170У	-	-	146737.66	194924.84	Геодезический метод	0.1	$Mt = \sqrt{(m_0^2 + m_1^2)} = \sqrt{(0,07^2 + 0,07^2)} = 0,1$
н169У	-	-	146731.55	194933.90	Геодезический метод	0.1	$Mt = \sqrt{(m_0^2 + m_1^2)} = \sqrt{(0,07^2 + 0,07^2)} = 0,1$
н168У	-	-	146728.36	194939.91	Геодезический метод	0.1	$Mt = \sqrt{(m_0^2 + m_1^2)} = \sqrt{(0,07^2 + 0,07^2)} = 0,1$
н167У	-	-	146716.84	194959.79	Геодезический метод	0.1	$Mt = \sqrt{(m_0^2 + m_1^2)} = \sqrt{(0,07^2 + 0,07^2)} = 0,1$
н230У	-	-	146706.92	194953.84	Геодезический метод	0.1	$Mt = \sqrt{(m_0^2 + m_1^2)} = \sqrt{(0,07^2 + 0,07^2)} = 0,1$
н231У	-	-	146709.36	194949.82	Геодезический метод	0.1	$Mt = \sqrt{(m_0^2 + m_1^2)} = \sqrt{(0,07^2 + 0,07^2)} = 0,1$

1. Сведения о характерных точках границы уточняемого земельного участка с кадастровым номером 17:05:0301047:44

52	146713.25	194947.35	146704.60	194946.52	Геодезический метод	0.1	$Mt = \sqrt{(m_0^2 + m_1^2)} = \sqrt{(0,07^2 + 0,07^2)} = 0,1$
н232У	-	-	146713.95	194948.53	Геодезический метод	0.1	$Mt = \sqrt{(m_0^2 + m_1^2)} = \sqrt{(0,07^2 + 0,07^2)} = 0,1$
н233У	-	-	146712.95	194948.53	Геодезический метод	0.1	$Mt = \sqrt{(m_0^2 + m_1^2)} = \sqrt{(0,07^2 + 0,07^2)} = 0,1$
н234У	-	-	146712.95	194949.53	Геодезический метод	0.1	$Mt = \sqrt{(m_0^2 + m_1^2)} = \sqrt{(0,07^2 + 0,07^2)} = 0,1$
н235У	-	-	146713.95	194949.53	Геодезический метод	0.1	$Mt = \sqrt{(m_0^2 + m_1^2)} = \sqrt{(0,07^2 + 0,07^2)} = 0,1$
н232У	-	-	146713.95	194948.53	Геодезический метод	0.1	$Mt = \sqrt{(m_0^2 + m_1^2)} = \sqrt{(0,07^2 + 0,07^2)} = 0,1$

2. Сведения о частях границ уточняемого земельного участка с кадастровым номером 17:05:0301047:44

Обозначение части границ		Горизонтальное проложение (S), м	Описание прохождения части границ	Отметка о наличии земельного спора о местоположении границ земельного участка
от т.	до т.			
1	2	3	4	5
н233У	н234У	1.00	-	-
н234У	н235У	1.00	-	-
н235У	н232У	1.00	-	-
н232У	н233У	1.00	-	-
н227У	н228У	26.97	-	-
н228У	н229У	1.45	-	-
н229У	н161У	17.67	-	-
90	н227У	10.02	-	-
88	н131У	0.37	-	-
н131У	89	1.36	-	-
89	90	26.32	-	-
н161У	н170У	15.91	-	-
н230У	н231У	4.70	-	-
н231У	52	5.79	-	-
н167У	н230У	11.57	-	-
н170У	н169У	10.93	-	-
н169У	н168У	6.80	-	-
н168У	н167У	22.98	-	-
84	85	0.99	-	-
85	86	1.00	-	-
86	88	0.99	-	-
82	84	16.59	-	-
52	82	51.46	-	-

3. Характеристики утоняемого земельного участка с кадастровым номером 17:05:0301047:44

№ п/п	Наименование характеристики	Значение характеристики
1	2	3
1	Площадь земельного участка +/- величина погрешности определения площади($P \pm \Delta P$), м ²	1477 +/- 13
2	Формула, примененная для расчета предельной допустимой погрешности определения площади земельного участка (ΔP), м ²	$\Delta P = 3,5 * M_t * \sqrt{P} = 3,5 * 0,1 * \sqrt{1477} = 13,00$
3	Иные сведения	

Сведения об уточняемых земельных участках, необходимые для исправления реестровых ошибок в сведениях о местоположении их границ

1. Сведения о характерных точках границы уточняемого земельного участка с кадастровым номером 17:05:0301047:48

Зона № -

Обозначение характерных точек границ	Существующие координаты, м		Уточненные координаты, м		Метод определения координат	Средняя квадратическая погрешность определения координат характерной точки (Mt), м	Формулы, примененные для расчета средней квадратической погрешности определения координат характерной точки (Mt), м
	X	Y	X	Y			
1	2	3	4	5	6	7	8
91	146946.48	194896.92	146941.67	194895.03	Геодезический метод	0.1	$Mt = \sqrt{(m_0^2 + m_1^2)} = \sqrt{(0,07^2 + 0,07^2)} = 0,1$
92	146932.06	194920.36	146937.66	194901.54	Геодезический метод	0.1	$Mt = \sqrt{(m_0^2 + m_1^2)} = \sqrt{(0,07^2 + 0,07^2)} = 0,1$
93	146922.36	194915.31	146939.98	194902.73	Геодезический метод	0.1	$Mt = \sqrt{(m_0^2 + m_1^2)} = \sqrt{(0,07^2 + 0,07^2)} = 0,1$
94	146927.45	194906.01	146925.21	194926.06	Геодезический метод	0.1	$Mt = \sqrt{(m_0^2 + m_1^2)} = \sqrt{(0,07^2 + 0,07^2)} = 0,1$
95	146914.88	194899.15	146916.06	194919.77	Геодезический метод	0.1	$Mt = \sqrt{(m_0^2 + m_1^2)} = \sqrt{(0,07^2 + 0,07^2)} = 0,1$
96	146924.12	194884.01	146922.81	194909.43	Геодезический метод	0.1	$Mt = \sqrt{(m_0^2 + m_1^2)} = \sqrt{(0,07^2 + 0,07^2)} = 0,1$
97	146940.50	194893.21	146909.27	194895.20	Геодезический метод	0.1	$Mt = \sqrt{(m_0^2 + m_1^2)} = \sqrt{(0,07^2 + 0,07^2)} = 0,1$
н29У	-	-	146918.06	194881.27	Геодезический метод	0.1	$Mt = \sqrt{(m_0^2 + m_1^2)} = \sqrt{(0,07^2 + 0,07^2)} = 0,1$
н187У	-	-	146934.48	194890.43	Геодезический метод	0.1	$Mt = \sqrt{(m_0^2 + m_1^2)} = \sqrt{(0,07^2 + 0,07^2)} = 0,1$
91	146946.48	194896.92	146941.67	194895.03	Геодезический метод	0.1	$Mt = \sqrt{(m_0^2 + m_1^2)} = \sqrt{(0,07^2 + 0,07^2)} = 0,1$

2. Сведения о частях границ уточняемого земельного участка с кадастровым номером 17:05:0301047:48

Обозначение части границ		Горизонтальное проложение (S), м	Описание прохождения части границ	Отметка о наличии земельного спора о местоположении границ земельного участка
от т.	до т.			
1	2	3	4	5
91	92	7.65	-	-
92	93	2.61	-	-
93	94	27.61	-	-
94	95	11.10	-	-
н187У	91	8.54	-	-
н29У	н187У	18.80	-	-
95	96	12.35	-	-
96	97	19.64	-	-
97	н29У	16.47	-	-

3. Характеристики утоняемого земельного участка с кадастровым номером 17:05:0301047:48

№ п/п	Наименование характеристики	Значение характеристики
1	2	3
1	Площадь земельного участка +/- величина погрешности определения площади(P +/- ΔP), м ²	731 +/- 9
2	Формула, примененная для расчета предельной допустимой погрешности определения площади земельного участка (ΔP), м ²	$\Delta P=3,5*Mt*\sqrt{P}= 3.5*0,1*\sqrt{731}=9.00$
3	Иные сведения	

Сведения об уточняемых земельных участках, необходимые для исправления реестровых ошибок в сведениях о местоположении их границ

1. Сведения о характерных точках границы уточняемого земельного участка с кадастровым номером 17:05:0301047:53

Зона № -

Обозначение характерных точек границ	Существующие координаты, м		Уточненные координаты, м		Метод определения координат	Средняя квадратическая погрешность определения координат характерной точки (Mt), м	Формулы, примененные для расчета средней квадратической погрешности определения координат характерной точки (Mt), м
	X	Y	X	Y			
1	2	3	4	5	6	7	8
61	146854.01	194862.68	146851.15	194857.77	Геодезический метод	0.1	$Mt = \sqrt{(m_0^2 + m_1^2)} = \sqrt{(0,07^2 + 0,07^2)} = 0,1$
70	146868.59	194871.11	146850.62	194857.32	Геодезический метод	0.1	$Mt = \sqrt{(m_0^2 + m_1^2)} = \sqrt{(0,07^2 + 0,07^2)} = 0,1$
69	146849.67	194903.64	146851.15	194856.62	Геодезический метод	0.1	$Mt = \sqrt{(m_0^2 + m_1^2)} = \sqrt{(0,07^2 + 0,07^2)} = 0,1$
98	146843.83	194900.11	146855.74	194859.79	Геодезический метод	0.1	$Mt = \sqrt{(m_0^2 + m_1^2)} = \sqrt{(0,07^2 + 0,07^2)} = 0,1$
99	146842.51	194902.11	146856.12	194860.38	Геодезический метод	0.1	$Mt = \sqrt{(m_0^2 + m_1^2)} = \sqrt{(0,07^2 + 0,07^2)} = 0,1$
100	146836.89	194898.72	146861.95	194863.67	Геодезический метод	0.1	$Mt = \sqrt{(m_0^2 + m_1^2)} = \sqrt{(0,07^2 + 0,07^2)} = 0,1$
101	146838.95	194895.18	146861.74	194864.11	Геодезический метод	0.1	$Mt = \sqrt{(m_0^2 + m_1^2)} = \sqrt{(0,07^2 + 0,07^2)} = 0,1$
62	146835.51	194893.12	146864.18	194865.89	Геодезический метод	0.1	$Mt = \sqrt{(m_0^2 + m_1^2)} = \sqrt{(0,07^2 + 0,07^2)} = 0,1$
н223У	-	-	146843.61	194900.90	Геодезический метод	0.1	$Mt = \sqrt{(m_0^2 + m_1^2)} = \sqrt{(0,07^2 + 0,07^2)} = 0,1$
н236У	-	-	146837.93	194897.14	Геодезический метод	0.1	$Mt = \sqrt{(m_0^2 + m_1^2)} = \sqrt{(0,07^2 + 0,07^2)} = 0,1$
н237У	-	-	146836.63	194899.05	Геодезический метод	0.1	$Mt = \sqrt{(m_0^2 + m_1^2)} = \sqrt{(0,07^2 + 0,07^2)} = 0,1$
н238У	-	-	146831.87	194895.67	Геодезический метод	0.1	$Mt = \sqrt{(m_0^2 + m_1^2)} = \sqrt{(0,07^2 + 0,07^2)} = 0,1$
н239У	-	-	146835.82	194889.27	Геодезический метод	0.1	$Mt = \sqrt{(m_0^2 + m_1^2)} = \sqrt{(0,07^2 + 0,07^2)} = 0,1$
н240У	-	-	146831.82	194886.69	Геодезический метод	0.1	$Mt = \sqrt{(m_0^2 + m_1^2)} = \sqrt{(0,07^2 + 0,07^2)} = 0,1$
61	146854.01	194862.68	146851.15	194857.77	Геодезический метод	0.1	$Mt = \sqrt{(m_0^2 + m_1^2)} = \sqrt{(0,07^2 + 0,07^2)} = 0,1$

2. Сведения о частях границ уточняемого земельного участка с кадастровым номером 17:05:0301047:53

Обозначение части границ		Горизонтальное проложение (S), м	Описание прохождения части границ	Отметка о наличии земельного спора о местоположении границ земельного участка
от т.	до т.			
1	2	3	4	5
70	69	0.88	-	-
69	98	5.58	-	-
98	99	0.70	-	-
61	70	0.70	-	-

99	100	6.69	-	-
н236У	н237У	2.31	-	-
н237У	н238У	5.84	-	-
н238У	н239У	7.52	-	-
н223У	н236У	6.81	-	-
100	101	0.49	-	-
101	62	3.02	-	-
62	н223У	40.61	-	-
н239У	н240У	4.76	-	-
н240У	61	34.79	-	-

3. Характеристики утоняемого земельного участка с кадастровым номером 17:05:0301047:53

№ п/п	Наименование характеристики	Значение характеристики
1	2	3
1	Площадь земельного участка +/- величина погрешности определения площади (P +/- ΔP), м ²	663 +/- 9
2	Формула, примененная для расчета предельной допустимой погрешности определения площади земельного участка (ΔP), м ²	$\Delta P = 3,5 * M_t * \sqrt{P} = 3,5 * 0,1 * \sqrt{663} = 9,00$
3	Иные сведения	

Сведения об уточняемых земельных участках, необходимые для исправления реестровых ошибок в сведениях о местоположении их границ

1. Сведения о характерных точках границы уточняемого земельного участка с кадастровым номером 17:05:0301047:55

Зона № -

Обозначение характерных точек границ	Существующие координаты, м		Уточненные координаты, м		Метод определения координат	Средняя квадратическая погрешность определения координат характерной точки (Mt), м	Формулы, примененные для расчета средней квадратической погрешности определения координат характерной точки (Mt), м
	X	Y	X	Y			
1	2	3	4	5	6	7	8
102	146678.80	194867.81	146665.51	194861.22	Геодезический метод	0.1	$Mt = \sqrt{(m_0^2 + m_1^2)} = \sqrt{(0,07^2 + 0,07^2)} = 0,1$
103	146690.98	194877.92	146686.17	194873.73	Геодезический метод	0.1	$Mt = \sqrt{(m_0^2 + m_1^2)} = \sqrt{(0,07^2 + 0,07^2)} = 0,1$
104	146670.66	194913.20	146672.20	194897.52	Геодезический метод	0.1	$Mt = \sqrt{(m_0^2 + m_1^2)} = \sqrt{(0,07^2 + 0,07^2)} = 0,1$
105	146667.03	194919.19	146664.61	194910.45	Геодезический метод	0.1	$Mt = \sqrt{(m_0^2 + m_1^2)} = \sqrt{(0,07^2 + 0,07^2)} = 0,1$
106	146660.65	194915.34	146659.89	194918.24	Геодезический метод	0.1	$Mt = \sqrt{(m_0^2 + m_1^2)} = \sqrt{(0,07^2 + 0,07^2)} = 0,1$
107	146651.21	194910.06	146638.43	194905.21	Геодезический метод	0.1	$Mt = \sqrt{(m_0^2 + m_1^2)} = \sqrt{(0,07^2 + 0,07^2)} = 0,1$
102	146678.80	194867.81	146665.51	194861.22	Геодезический метод	0.1	$Mt = \sqrt{(m_0^2 + m_1^2)} = \sqrt{(0,07^2 + 0,07^2)} = 0,1$
н241У	-	-	146656.95	194914.33	Геодезический метод	0.1	$Mt = \sqrt{(m_0^2 + m_1^2)} = \sqrt{(0,07^2 + 0,07^2)} = 0,1$
н242У	-	-	146652.30	194911.98	Геодезический метод	0.1	$Mt = \sqrt{(m_0^2 + m_1^2)} = \sqrt{(0,07^2 + 0,07^2)} = 0,1$
н243У	-	-	146652.03	194912.52	Геодезический метод	0.1	$Mt = \sqrt{(m_0^2 + m_1^2)} = \sqrt{(0,07^2 + 0,07^2)} = 0,1$
н244У	-	-	146656.70	194914.83	Геодезический метод	0.1	$Mt = \sqrt{(m_0^2 + m_1^2)} = \sqrt{(0,07^2 + 0,07^2)} = 0,1$
н241У	-	-	146656.95	194914.33	Геодезический метод	0.1	$Mt = \sqrt{(m_0^2 + m_1^2)} = \sqrt{(0,07^2 + 0,07^2)} = 0,1$

2. Сведения о частях границ уточняемого земельного участка с кадастровым номером 17:05:0301047:55

Обозначение части границ		Горизонтальное проложение (S), м	Описание прохождения части границ	Отметка о наличии земельного спора о местоположении границ земельного участка
от т.	до т.			
1	2	3	4	5
102	103	24.15	-	-
103	104	27.59	-	-
104	105	14.99	-	-
н241У	н242У	5.21	-	-
н242У	н243У	0.60	-	-
н243У	н244У	5.21	-	-
105	106	9.11	-	-

106	107	25.11	-	-
107	102	51.66	-	-
н244У	н241У	0.56	-	-

3. Характеристики утоняемого земельного участка с кадастровым номером 17:05:0301047:55

№ п/п	Наименование характеристики	Значение характеристики
1	2	3
1	Площадь земельного участка +/- величина погрешности определения площади (P +/- ΔP), м ²	1272 +/- 12
2	Формула, примененная для расчета предельной допустимой погрешности определения площади земельного участка (ΔP), м ²	$\Delta P = 3,5 * M_t * \sqrt{P} = 3.5 * 0,1 * \sqrt{1272} = 12.00$
3	Иные сведения	

Сведения об уточняемых земельных участках, необходимые для исправления реестровых ошибок в сведениях о местоположении их границ

1. Сведения о характерных точках границы уточняемого земельного участка с кадастровым номером 17:05:0301047:57

Зона № -

Обозначение характерных точек границ	Существующие координаты, м		Уточненные координаты, м		Метод определения координат	Средняя квадратическая погрешность определения координат характерной точки (Mt), м	Формулы, примененные для расчета средней квадратической погрешности определения координат характерной точки (Mt), м
	X	Y	X	Y			
1	2	3	4	5	6	7	8
108	146836.78	194919.55	146818.62	194905.20	Геодезический метод	0.1	$Mt = \sqrt{(m_0^2 + m_1^2)} = \sqrt{(0,07^2 + 0,07^2)} = 0,1$
9	146813.66	194956.38	146819.28	194905.58	Геодезический метод	0.1	$Mt = \sqrt{(m_0^2 + m_1^2)} = \sqrt{(0,07^2 + 0,07^2)} = 0,1$
109	146800.25	194948.12	146819.37	194905.42	Геодезический метод	0.1	$Mt = \sqrt{(m_0^2 + m_1^2)} = \sqrt{(0,07^2 + 0,07^2)} = 0,1$
110	146824.18	194908.93	146827.76	194910.43	Геодезический метод	0.1	$Mt = \sqrt{(m_0^2 + m_1^2)} = \sqrt{(0,07^2 + 0,07^2)} = 0,1$
111	146832.22	194913.55	146826.61	194912.34	Геодезический метод	0.1	$Mt = \sqrt{(m_0^2 + m_1^2)} = \sqrt{(0,07^2 + 0,07^2)} = 0,1$
112	146830.78	194915.95	146832.49	194916.24	Геодезический метод	0.1	$Mt = \sqrt{(m_0^2 + m_1^2)} = \sqrt{(0,07^2 + 0,07^2)} = 0,1$
н204У	-	-	146824.64	194927.60	Геодезический метод	0.1	$Mt = \sqrt{(m_0^2 + m_1^2)} = \sqrt{(0,07^2 + 0,07^2)} = 0,1$
н203У	-	-	146819.05	194936.75	Геодезический метод	0.1	$Mt = \sqrt{(m_0^2 + m_1^2)} = \sqrt{(0,07^2 + 0,07^2)} = 0,1$
н202У	-	-	146816.68	194941.47	Геодезический метод	0.1	$Mt = \sqrt{(m_0^2 + m_1^2)} = \sqrt{(0,07^2 + 0,07^2)} = 0,1$
н200У	-	-	146813.43	194946.08	Геодезический метод	0.1	$Mt = \sqrt{(m_0^2 + m_1^2)} = \sqrt{(0,07^2 + 0,07^2)} = 0,1$
н199У	-	-	146813.07	194945.90	Геодезический метод	0.1	$Mt = \sqrt{(m_0^2 + m_1^2)} = \sqrt{(0,07^2 + 0,07^2)} = 0,1$
н198У	-	-	146811.30	194948.26	Геодезический метод	0.1	$Mt = \sqrt{(m_0^2 + m_1^2)} = \sqrt{(0,07^2 + 0,07^2)} = 0,1$
н197У	-	-	146811.86	194948.74	Геодезический метод	0.1	$Mt = \sqrt{(m_0^2 + m_1^2)} = \sqrt{(0,07^2 + 0,07^2)} = 0,1$
н64У	-	-	146809.19	194952.99	Геодезический метод	0.1	$Mt = \sqrt{(m_0^2 + m_1^2)} = \sqrt{(0,07^2 + 0,07^2)} = 0,1$
н171У	-	-	146794.48	194943.46	Геодезический метод	0.1	$Mt = \sqrt{(m_0^2 + m_1^2)} = \sqrt{(0,07^2 + 0,07^2)} = 0,1$
н137У	-	-	146793.29	194942.32	Геодезический метод	0.1	$Mt = \sqrt{(m_0^2 + m_1^2)} = \sqrt{(0,07^2 + 0,07^2)} = 0,1$
н136У	-	-	146811.18	194916.34	Геодезический метод	0.1	$Mt = \sqrt{(m_0^2 + m_1^2)} = \sqrt{(0,07^2 + 0,07^2)} = 0,1$
н135У	-	-	146811.43	194916.46	Геодезический метод	0.1	$Mt = \sqrt{(m_0^2 + m_1^2)} = \sqrt{(0,07^2 + 0,07^2)} = 0,1$
108	146836.78	194919.55	146818.62	194905.20	Геодезический метод	0.1	$Mt = \sqrt{(m_0^2 + m_1^2)} = \sqrt{(0,07^2 + 0,07^2)} = 0,1$

**2. Сведения о частях границ уточняемого земельного участка
с кадастровым номером 17:05:0301047:57**

Обозначение части границ		Горизонтальное проложение (S), м	Описание прохождения части границ	Отметка о наличии земельного спора о местоположении границ земельного участка
от т.	до т.			
1	2	3	4	5
н199У	н198У	2.95	-	-
н198У	н197У	0.74	-	-
н197У	н64У	5.02	-	-
н200У	н199У	0.40	-	-
н204У	н203У	10.72	-	-
н203У	н202У	5.28	-	-
н202У	н200У	5.64	-	-
н64У	н171У	17.53	-	-
н135У	108	13.36	-	-
н171У	н137У	1.65	-	-
н137У	н136У	31.54	-	-
н136У	н135У	0.28	-	-
112	н204У	13.81	-	-
109	110	9.77	-	-
110	111	2.23	-	-
111	112	7.06	-	-
9	109	0.18	-	-
108	9	0.76	-	-

3. Характеристики уточняемого земельного участка с кадастровым номером 17:05:0301047:57

№ п/п	Наименование характеристики	Значение характеристики
1	2	3
1	Площадь земельного участка +/- величина погрешности определения площади (P +/- ΔP), м ²	808 +/- 10
2	Формула, примененная для расчета предельной допустимой погрешности определения площади земельного участка (ΔP), м ²	$\Delta P = 3,5 * M_t * \sqrt{P} = 3.5 * 0,1 * \sqrt{808} = 10.00$
3	Иные сведения	

Сведения об уточняемых земельных участках, необходимые для исправления реестровых ошибок в сведениях о местоположении их границ

1. Сведения о характерных точках границы уточняемого земельного участка с кадастровым номером 17:05:0301047:125

Зона № -

Обозначение характерных точек границ	Существующие координаты, м		Уточненные координаты, м		Метод определения координат	Средняя квадратическая погрешность определения координат характерной точки (Mt), м	Формулы, примененные для расчета средней квадратической погрешности определения координат характерной точки (Mt), м
	X	Y	X	Y			
1	2	3	4	5	6	7	8
62	146835.51	194893.12	146831.82	194886.69	Геодезический метод	0.1	$Mt = \sqrt{(m_0^2 + m_1^2)} = \sqrt{(0,07^2 + 0,07^2)} = 0,1$
101	146838.95	194895.18	146835.82	194889.27	Геодезический метод	0.1	$Mt = \sqrt{(m_0^2 + m_1^2)} = \sqrt{(0,07^2 + 0,07^2)} = 0,1$
100	146836.89	194898.72	146831.87	194895.67	Геодезический метод	0.1	$Mt = \sqrt{(m_0^2 + m_1^2)} = \sqrt{(0,07^2 + 0,07^2)} = 0,1$
113	146833.32	194896.75	146829.44	194894.26	Геодезический метод	0.1	$Mt = \sqrt{(m_0^2 + m_1^2)} = \sqrt{(0,07^2 + 0,07^2)} = 0,1$
63	146835.05	194894.01	146827.64	194892.94	Геодезический метод	0.1	$Mt = \sqrt{(m_0^2 + m_1^2)} = \sqrt{(0,07^2 + 0,07^2)} = 0,1$
62	146835.51	194893.12	146831.82	194886.69	Геодезический метод	0.1	$Mt = \sqrt{(m_0^2 + m_1^2)} = \sqrt{(0,07^2 + 0,07^2)} = 0,1$

2. Сведения о частях границ уточняемого земельного участка с кадастровым номером 17:05:0301047:125

Обозначение части границ		Горизонтальное проложение (S), м	Описание прохождения части границ	Отметка о наличии земельного спора о местоположении границ земельного участка
от т.	до т.			
1	2	3	4	5
113	63	2.23	-	-
63	62	7.52	-	-
100	113	2.81	-	-
62	101	4.76	-	-
101	100	7.52	-	-

3. Характеристики уточняемого земельного участка с кадастровым номером 17:05:0301047:125

№ п/п	Наименование характеристики	Значение характеристики
1	2	3
1	Площадь земельного участка +/- величина погрешности определения площади (P +/- ΔP), м ²	37 +/- 2
2	Формула, примененная для расчета предельной допустимой погрешности определения площади земельного участка (ΔP), м ²	$\Delta P = 3,5 * Mt * \sqrt{P} = 3,5 * 0,1 * \sqrt{37} = 2,00$
3	Иные сведения	

Сведения об уточняемых земельных участках, необходимые для исправления реестровых ошибок в сведениях о местоположении их границ

1. Сведения о характерных точках границы уточняемого земельного участка с кадастровым номером 17:05:0301047:126

Зона № -

Обозначение характерных точек границ	Существующие координаты, м		Уточненные координаты, м		Метод определения координат	Средняя квадратическая погрешность определения координат характерной точки (Mt), м	Формулы, примененные для расчета средней квадратической погрешности определения координат характерной точки (Mt), м
	X	Y	X	Y			
1	2	3	4	5	6	7	8
114	146877.88	194833.01	146877.99	194833.11	Геодезический метод	0.1	$Mt = \sqrt{(m0^2 + m1^2)} = \sqrt{(0,07^2 + 0,07^2)} = 0,1$
115	146874.77	194837.38	146875.68	194836.36	Геодезический метод	0.1	$Mt = \sqrt{(m0^2 + m1^2)} = \sqrt{(0,07^2 + 0,07^2)} = 0,1$
116	146890.80	194848.09	146891.30	194847.51	Геодезический метод	0.1	$Mt = \sqrt{(m0^2 + m1^2)} = \sqrt{(0,07^2 + 0,07^2)} = 0,1$
117	146877.32	194870.31	146885.45	194858.19	Геодезический метод	0.1	$Mt = \sqrt{(m0^2 + m1^2)} = \sqrt{(0,07^2 + 0,07^2)} = 0,1$
118	146867.81	194865.11	146878.21	194868.99	Геодезический метод	0.1	$Mt = \sqrt{(m0^2 + m1^2)} = \sqrt{(0,07^2 + 0,07^2)} = 0,1$
119	146866.61	194866.96	146878.34	194870.62	Геодезический метод	0.1	$Mt = \sqrt{(m0^2 + m1^2)} = \sqrt{(0,07^2 + 0,07^2)} = 0,1$
120	146855.58	194860.24	146874.50	194868.54	Геодезический метод	0.1	$Mt = \sqrt{(m0^2 + m1^2)} = \sqrt{(0,07^2 + 0,07^2)} = 0,1$
121	146855.80	194859.48	146868.17	194864.77	Геодезический метод	0.1	$Mt = \sqrt{(m0^2 + m1^2)} = \sqrt{(0,07^2 + 0,07^2)} = 0,1$
49	146851.04	194856.52	146866.50	194867.41	Геодезический метод	0.1	$Mt = \sqrt{(m0^2 + m1^2)} = \sqrt{(0,07^2 + 0,07^2)} = 0,1$
48	146870.21	194827.95	146864.18	194865.89	Геодезический метод	0.1	$Mt = \sqrt{(m0^2 + m1^2)} = \sqrt{(0,07^2 + 0,07^2)} = 0,1$
101	-	-	146861.74	194864.11	Геодезический метод	0.1	$Mt = \sqrt{(m0^2 + m1^2)} = \sqrt{(0,07^2 + 0,07^2)} = 0,1$
100	-	-	146861.95	194863.67	Геодезический метод	0.1	$Mt = \sqrt{(m0^2 + m1^2)} = \sqrt{(0,07^2 + 0,07^2)} = 0,1$
99	-	-	146856.12	194860.38	Геодезический метод	0.1	$Mt = \sqrt{(m0^2 + m1^2)} = \sqrt{(0,07^2 + 0,07^2)} = 0,1$
98	-	-	146855.74	194859.79	Геодезический метод	0.1	$Mt = \sqrt{(m0^2 + m1^2)} = \sqrt{(0,07^2 + 0,07^2)} = 0,1$
49	-	-	146851.15	194856.62	Геодезический метод	0.1	$Mt = \sqrt{(m0^2 + m1^2)} = \sqrt{(0,07^2 + 0,07^2)} = 0,1$
48	-	-	146870.32	194828.05	Геодезический метод	0.1	$Mt = \sqrt{(m0^2 + m1^2)} = \sqrt{(0,07^2 + 0,07^2)} = 0,1$
114	146877.88	194833.01	146877.99	194833.11	Геодезический метод	0.1	$Mt = \sqrt{(m0^2 + m1^2)} = \sqrt{(0,07^2 + 0,07^2)} = 0,1$

2. Сведения о частях границ уточняемого земельного участка с кадастровым номером 17:05:0301047:126

Обозначение части границ		Горизонтальное проложение (S), м	Описание прохождения части границ	Отметка о наличии земельного спора о местоположении границ земельного участка
от т.	до т.			
1	2	3	4	5
114	115	3.99	-	-

115	116	19.19	-	-
120	121	7.37	-	-
121	49	3.12	-	-
49	48	2.77	-	-
119	120	4.37	-	-
116	117	12.18	-	-
117	118	13.00	-	-
118	119	1.64	-	-
48	101	3.02	-	-
49	48	34.41	-	-
48	114	9.19	-	-
98	49	5.58	-	-
101	100	0.49	-	-
100	99	6.69	-	-
99	98	0.70	-	-

3. Характеристики утоняемого земельного участка с кадастровым номером 17:05:0301047:126

№ п/п	Наименование характеристики	Значение характеристики
1	2	3
1	Площадь земельного участка +/- величина погрешности определения площади (P +/- ΔP), м ²	890 +/- 10
2	Формула, примененная для расчета предельной допустимой погрешности определения площади земельного участка (ΔP), м ²	$\Delta P = 3,5 * M_t * \sqrt{P} = 3.5 * 0,1 * \sqrt{890} = 10.00$
3	Иные сведения	

Описание местоположения здания, сооружения, объекта незавершенного строительства на земельном участке

**1. Сведения о характерных точках контура
вид объекта недвижимости (здание, сооружение, объект незавершенного строительства) здание
кадастровый номер (обозначение) : 17:05:0301047:120**

Зона № -

Номер контура	Номера характерных точек контура	Существующие			Уточненные			Метод определения координат	Средняя квадратическая погрешность определения координат характерной точки (Mt), м	Формулы, примененные для расчета средней квадратической погрешности определения координат характерной точки (Mt), м
		Координаты, м		R, м	Координаты, м		R, м			
		X	Y		X	Y				
1	2	3	4	5	6	7	8	9	10	11
-	н2450	-	-	-	146749.44	194787.95	-	Геодезический метод	0.1	$Mt = \sqrt{(m0^2 + m1^2)} = \sqrt{(0,07^2 + 0,07^2)} = 0,1$
-	н2460	-	-	-	146760.31	194794.85	-	Геодезический метод	0.1	$Mt = \sqrt{(m0^2 + m1^2)} = \sqrt{(0,07^2 + 0,07^2)} = 0,1$
-	н2470	-	-	-	146743.89	194820.49	-	Геодезический метод	0.1	$Mt = \sqrt{(m0^2 + m1^2)} = \sqrt{(0,07^2 + 0,07^2)} = 0,1$
-	н2480	-	-	-	146733.06	194814.09	-	Геодезический метод	0.1	$Mt = \sqrt{(m0^2 + m1^2)} = \sqrt{(0,07^2 + 0,07^2)} = 0,1$
-	н2490	-	-	-	146735.01	194810.97	-	Геодезический метод	0.1	$Mt = \sqrt{(m0^2 + m1^2)} = \sqrt{(0,07^2 + 0,07^2)} = 0,1$
-	н2500	-	-	-	146735.46	194811.13	-	Геодезический метод	0.1	$Mt = \sqrt{(m0^2 + m1^2)} = \sqrt{(0,07^2 + 0,07^2)} = 0,1$
-	н2510	-	-	-	146747.42	194791.75	-	Геодезический метод	0.1	$Mt = \sqrt{(m0^2 + m1^2)} = \sqrt{(0,07^2 + 0,07^2)} = 0,1$
-	н2520	-	-	-	146747.09	194791.48	-	Геодезический метод	0.1	$Mt = \sqrt{(m0^2 + m1^2)} = \sqrt{(0,07^2 + 0,07^2)} = 0,1$
-	н2450	-	-	-	146749.44	194787.95	-	Геодезический метод	0.1	$Mt = \sqrt{(m0^2 + m1^2)} = \sqrt{(0,07^2 + 0,07^2)} = 0,1$

2. Характеристики здания, сооружения, объекта незавершенного строительства с кадастровым номером (обозначением): 17:05:0301047:120

№ п/п	Наименование характеристики	Значение характеристики
1	2	3
1	Вид объекта недвижимости	здание
2	Ранее присвоенный государственный учетный номер здания, сооружения, объекта незавершенного строительства (кадастровый, инвентарный или условный номер)	-
3	Кадастровый номер земельного участка (земельных участков), в границах которого (которых) расположено здание, сооружение, объект незавершенного строительства	17:05:0301047:13

4	Номер кадастрового квартала (кадастровых кварталов), в пределах которого (которых) расположено здание, сооружение, объекта незавершенного строительства	17:05:0301047
5	Адрес здания, сооружения, объекта незавершенного строительства	Республика Тыва, район Кызылский, село Сукпак, улица Салчака Тока, дом 33
	Местоположение здания, сооружения, объекта незавершенного строительства	-
	Дополнительные сведения о местоположении	Республика Тыва, Кызылский район, с.Сукпак, ул.Салчака Тока, д.33
6	Иные сведения	

Описание местоположения здания, сооружения, объекта незавершенного строительства на земельном участке

**1. Сведения о характерных точках контура
вид объекта недвижимости (здание, сооружение, объект незавершенного строительства) здание
кадастровый номер (обозначение) : 17:05:0301047:59**

Зона № -

Номер контура	Номера характерных точек контура	Существующие			Уточненные			Метод определения координат	Средняя квадратическая погрешность определения координат характерной точки (Mt), м	Формулы, примененные для расчета средней квадратической погрешности определения координат характерной точки (Mt), м
		Координаты, м		R, м	Координаты, м		R, м			
		X	Y		X	Y				
1	2	3	4	5	6	7	8	9	10	11
-	н2530	-	-	-	146868.18	194906.51	-	Геодезический метод	0.1	$Mt = \sqrt{(m0^2 + m1^2)} = \sqrt{(0,07^2 + 0,07^2)} = 0,1$
-	н2540	-	-	-	146882.67	194914.92	-	Геодезический метод	0.1	$Mt = \sqrt{(m0^2 + m1^2)} = \sqrt{(0,07^2 + 0,07^2)} = 0,1$
-	н2550	-	-	-	146878.60	194921.76	-	Геодезический метод	0.1	$Mt = \sqrt{(m0^2 + m1^2)} = \sqrt{(0,07^2 + 0,07^2)} = 0,1$
-	н2560	-	-	-	146863.86	194912.85	-	Геодезический метод	0.1	$Mt = \sqrt{(m0^2 + m1^2)} = \sqrt{(0,07^2 + 0,07^2)} = 0,1$
-	н2530	-	-	-	146868.18	194906.51	-	Геодезический метод	0.1	$Mt = \sqrt{(m0^2 + m1^2)} = \sqrt{(0,07^2 + 0,07^2)} = 0,1$

2. Характеристики здания, сооружения, объекта незавершенного строительства с кадастровым номером (обозначением): 17:05:0301047:59

№ п/п	Наименование характеристики	Значение характеристики
1	2	3
1	Вид объекта недвижимости	здание
2	Ранее присвоенный государственный учетный номер здания, сооружения, объекта незавершенного строительства (кадастровый, инвентарный или условный номер)	-
3	Кадастровый номер земельного участка (земельных участков), в границах которого (которых) расположено здание, сооружение, объект незавершенного строительства	17:05:0301047:12, 17:05:0301047:32
4	Номер кадастрового квартала (кадастровых кварталов), в пределах которого (которых) расположено здание, сооружение, объекта незавершенного строительства	17:05:0301047
5	Адрес здания, сооружения, объекта незавершенного строительства	Республика Тыва, район Кызылский, село Сукпак, улица Буруле, дом 28
	Местоположение здания, сооружения, объекта незавершенного строительства	-
	Дополнительные сведения о местоположении	-
6	Иные сведения	

Описание местоположения здания, сооружения, объекта незавершенного строительства на земельном участке

**1. Сведения о характерных точках контура
вид объекта недвижимости (здание, сооружение, объект незавершенного строительства) здание
кадастровый номер (обозначение) : 17:05:0301047:60**

Зона № -

Номер контура	Номера характерных точек контура	Существующие			Уточненные			Метод определения координат	Средняя квадратическая погрешность определения координат характерной точки (Mt), м	Формулы, примененные для расчета средней квадратической погрешности определения координат характерной точки (Mt), м
		Координаты, м		R, м	Координаты, м		R, м			
		X	Y		X	Y				
1	2	3	4	5	6	7	8	9	10	11
-	н2570	-	-	-	146820.88	19480.95	-	Геодезический метод	0.1	$Mt = \sqrt{(m0^2 + m1^2)} = \sqrt{(0,07^2 + 0,07^2)} = 0,1$
-	н2580	-	-	-	146816.84	19480.75	-	Геодезический метод	0.1	$Mt = \sqrt{(m0^2 + m1^2)} = \sqrt{(0,07^2 + 0,07^2)} = 0,1$
-	н2590	-	-	-	146810.78	19480.43	-	Геодезический метод	0.1	$Mt = \sqrt{(m0^2 + m1^2)} = \sqrt{(0,07^2 + 0,07^2)} = 0,1$
-	н2600	-	-	-	146809.21	19480.67	-	Геодезический метод	0.1	$Mt = \sqrt{(m0^2 + m1^2)} = \sqrt{(0,07^2 + 0,07^2)} = 0,1$
-	н2610	-	-	-	146803.09	19480.26	-	Геодезический метод	0.1	$Mt = \sqrt{(m0^2 + m1^2)} = \sqrt{(0,07^2 + 0,07^2)} = 0,1$
-	н2620	-	-	-	146804.42	19480.02	-	Геодезический метод	0.1	$Mt = \sqrt{(m0^2 + m1^2)} = \sqrt{(0,07^2 + 0,07^2)} = 0,1$
-	н2630	-	-	-	146800.33	19479.74	-	Геодезический метод	0.1	$Mt = \sqrt{(m0^2 + m1^2)} = \sqrt{(0,07^2 + 0,07^2)} = 0,1$
-	н2640	-	-	-	146805.96	19478.83	-	Геодезический метод	0.1	$Mt = \sqrt{(m0^2 + m1^2)} = \sqrt{(0,07^2 + 0,07^2)} = 0,1$
-	н2650	-	-	-	146810.79	19479.13	-	Геодезический метод	0.1	$Mt = \sqrt{(m0^2 + m1^2)} = \sqrt{(0,07^2 + 0,07^2)} = 0,1$
-	н2660	-	-	-	146809.22	19479.38	-	Геодезический метод	0.1	$Mt = \sqrt{(m0^2 + m1^2)} = \sqrt{(0,07^2 + 0,07^2)} = 0,1$
-	н2570	-	-	-	146820.88	19480.95	-	Геодезический метод	0.1	$Mt = \sqrt{(m0^2 + m1^2)} = \sqrt{(0,07^2 + 0,07^2)} = 0,1$

2. Характеристики здания, сооружения, объекта незавершенного строительства с кадастровым номером (обозначением): 17:05:0301047:60

№ п/п	Наименование характеристики	Значение характеристики
1	2	3
1	Вид объекта недвижимости	здание

2	Ранее присвоенный государственный учетный номер здания, сооружения, объекта незавершенного строительства (кадастровый, инвентарный или условный номер)	-
3	Кадастровый номер земельного участка (земельных участков), в границах которого (которых) расположено здание, сооружение, объект незавершенного строительства	17:05:0301047:30, 17:05:0301047:31
4	Номер кадастрового квартала (кадастровых кварталов), в пределах которого (которых) расположено здание, сооружение, объекта незавершенного строительства	17:05:0301047
5	Адрес здания, сооружения, объекта незавершенного строительства	Республика Тыва, район Кызылский, село Сукпак, улица Салчака Тока, дом 31
	Местоположение здания, сооружения, объекта незавершенного строительства	-
	Дополнительные сведения о местоположении	-
6	Иные сведения	

Описание местоположения здания, сооружения, объекта незавершенного строительства на земельном участке

**1. Сведения о характерных точках контура
вид объекта недвижимости (здание, сооружение, объект незавершенного строительства) здание
кадастровый номер (обозначение) : 17:05:0301047:61**

Зона № -

Номер контура	Номера характерных точек контура	Существующие			Уточненные			Метод определения координат	Средняя квадратическая погрешность определения координат характерной точки (Mt), м	Формулы, примененные для расчета средней квадратической погрешности определения координат характерной точки (Mt), м
		Координаты, м		R, м	Координаты, м		R, м			
		X	Y		X	Y				
1	2	3	4	5	6	7	8	9	10	11
-	н2670	-	-	-	146903.51	194852.66	-	Геодезический метод	0.1	$Mt = \sqrt{(m0^2 + m1^2)} = \sqrt{(0,07^2 + 0,07^2)} = 0,1$
-	н260	-	-	-	146915.84	194860.38	-	Геодезический метод	0.1	$Mt = \sqrt{(m0^2 + m1^2)} = \sqrt{(0,07^2 + 0,07^2)} = 0,1$
-	н2680	-	-	-	146911.81	194867.36	-	Геодезический метод	0.1	$Mt = \sqrt{(m0^2 + m1^2)} = \sqrt{(0,07^2 + 0,07^2)} = 0,1$
-	н2690	-	-	-	146898.90	194859.70	-	Геодезический метод	0.1	$Mt = \sqrt{(m0^2 + m1^2)} = \sqrt{(0,07^2 + 0,07^2)} = 0,1$
-	н2670	-	-	-	146903.51	194852.66	-	Геодезический метод	0.1	$Mt = \sqrt{(m0^2 + m1^2)} = \sqrt{(0,07^2 + 0,07^2)} = 0,1$

2. Характеристики здания, сооружения, объекта незавершенного строительства с кадастровым номером (обозначением): 17:05:0301047:61

№ п/п	Наименование характеристики	Значение характеристики
1	2	3
1	Вид объекта недвижимости	здание
2	Ранее присвоенный государственный учетный номер здания, сооружения, объекта незавершенного строительства (кадастровый, инвентарный или условный номер)	-
3	Кадастровый номер земельного участка (земельных участков), в границах которого (которых) расположено здание, сооружение, объект незавершенного строительства	17:05:0301047:19, 17:05:0301047:27
4	Номер кадастрового квартала (кадастровых кварталов), в пределах которого (которых) расположено здание, сооружение, объекта незавершенного строительства	17:05:0301047
5	Адрес здания, сооружения, объекта незавершенного строительства	Республика Тыва, район Кызылский, село Сукпак, улица Салчака Тока, дом 25
	Местоположение здания, сооружения, объекта незавершенного строительства	-
	Дополнительные сведения о местоположении	-
6	Иные сведения	

Описание местоположения здания, сооружения, объекта незавершенного строительства на земельном участке

**1. Сведения о характерных точках контура
вид объекта недвижимости (здание, сооружение, объект незавершенного строительства) здание
кадастровый номер (обозначение) : 17:05:0301047:62**

Зона № -

Номер контура	Номера характерных точек контура	Существующие			Уточненные			Метод определения координат	Средняя квадратическая погрешность определения координат характерной точки (Mt), м	Формулы, примененные для расчета средней квадратической погрешности определения координат характерной точки (Mt), м
		Координаты, м		R, м	Координаты, м		R, м			
		X	Y		X	Y				
1	2	3	4	5	6	7	8	9	10	11
-	н2700	-	-	-	146784.55	194979.43	-	Геодезический метод	0.1	$Mt = \sqrt{(m0^2 + m1^2)} = \sqrt{(0,07^2 + 0,07^2)} = 0,1$
-	н2710	-	-	-	146800.77	194988.47	-	Геодезический метод	0.1	$Mt = \sqrt{(m0^2 + m1^2)} = \sqrt{(0,07^2 + 0,07^2)} = 0,1$
-	н2720	-	-	-	146794.28	194999.47	-	Геодезический метод	0.1	$Mt = \sqrt{(m0^2 + m1^2)} = \sqrt{(0,07^2 + 0,07^2)} = 0,1$
-	н2730	-	-	-	146790.94	194997.35	-	Геодезический метод	0.1	$Mt = \sqrt{(m0^2 + m1^2)} = \sqrt{(0,07^2 + 0,07^2)} = 0,1$
-	н2740	-	-	-	146793.11	194993.02	-	Геодезический метод	0.1	$Mt = \sqrt{(m0^2 + m1^2)} = \sqrt{(0,07^2 + 0,07^2)} = 0,1$
-	н2750	-	-	-	146780.56	194986.16	-	Геодезический метод	0.1	$Mt = \sqrt{(m0^2 + m1^2)} = \sqrt{(0,07^2 + 0,07^2)} = 0,1$
-	н2700	-	-	-	146784.55	194979.43	-	Геодезический метод	0.1	$Mt = \sqrt{(m0^2 + m1^2)} = \sqrt{(0,07^2 + 0,07^2)} = 0,1$

2. Характеристики здания, сооружения, объекта незавершенного строительства с кадастровым номером (обозначением): 17:05:0301047:62

№ п/п	Наименование характеристики	Значение характеристики
1	2	3
1	Вид объекта недвижимости	здание
2	Ранее присвоенный государственный учетный номер здания, сооружения, объекта незавершенного строительства (кадастровый, инвентарный или условный номер)	-
3	Кадастровый номер земельного участка (земельных участков), в границах которого (которых) расположено здание, сооружение, объект незавершенного строительства	17:05:0301047:26
4	Номер кадастрового квартала (кадастровых кварталов), в пределах которого (которых) расположено здание, сооружение, объекта незавершенного строительства	17:05:0301047
5	Адрес здания, сооружения, объекта незавершенного строительства	Республика Тыва, район Кызылский, село Сукпак, улица Кызылская, дом 28

	Местоположение здания, сооружения, объекта незавершенного строительства	-
	Дополнительные сведения о местоположении	-
6	Иные сведения	

Описание местоположения здания, сооружения, объекта незавершенного строительства на земельном участке

**1. Сведения о характерных точках контура
вид объекта недвижимости (здание, сооружение, объект незавершенного строительства) здание
кадастровый номер (обозначение) : 17:05:0301047:63**

Зона № -

Номер контура	Номера характерных точек контура	Существующие			Уточненные			Метод определения координат	Средняя квадратическая погрешность определения координат характерной точки (Mt), м	Формулы, примененные для расчета средней квадратической погрешности определения координат характерной точки (Mt), м
		Координаты, м		R, м	Координаты, м		R, м			
		X	Y		X	Y				
1	2	3	4	5	6	7	8	9	10	11
-	н2760	-	-	-	146810.74	194870.38	-	Геодезический метод	0.1	$Mt = \sqrt{(m0^2 + m1^2)} = \sqrt{(0,07^2 + 0,07^2)} = 0,1$
-	н2770	-	-	-	146823.28	194877.96	-	Геодезический метод	0.1	$Mt = \sqrt{(m0^2 + m1^2)} = \sqrt{(0,07^2 + 0,07^2)} = 0,1$
-	н2780	-	-	-	146826.98	194880.67	-	Геодезический метод	0.1	$Mt = \sqrt{(m0^2 + m1^2)} = \sqrt{(0,07^2 + 0,07^2)} = 0,1$
-	н2790	-	-	-	146821.67	194888.91	-	Геодезический метод	0.1	$Mt = \sqrt{(m0^2 + m1^2)} = \sqrt{(0,07^2 + 0,07^2)} = 0,1$
-	н2800	-	-	-	146817.66	194886.58	-	Геодезический метод	0.1	$Mt = \sqrt{(m0^2 + m1^2)} = \sqrt{(0,07^2 + 0,07^2)} = 0,1$
-	н2810	-	-	-	146818.69	194885.04	-	Геодезический метод	0.1	$Mt = \sqrt{(m0^2 + m1^2)} = \sqrt{(0,07^2 + 0,07^2)} = 0,1$
-	н2820	-	-	-	146806.43	194877.60	-	Геодезический метод	0.1	$Mt = \sqrt{(m0^2 + m1^2)} = \sqrt{(0,07^2 + 0,07^2)} = 0,1$
-	н2760	-	-	-	146810.74	194870.38	-	Геодезический метод	0.1	$Mt = \sqrt{(m0^2 + m1^2)} = \sqrt{(0,07^2 + 0,07^2)} = 0,1$

2. Характеристики здания, сооружения, объекта незавершенного строительства с кадастровым номером (обозначением): 17:05:0301047:63

№ п/п	Наименование характеристики	Значение характеристики
1	2	3
1	Вид объекта недвижимости	здание
2	Ранее присвоенный государственный учетный номер здания, сооружения, объекта незавершенного строительства (кадастровый, инвентарный или условный номер)	-
3	Кадастровый номер земельного участка (земельных участков), в границах которого (которых) расположено здание, сооружение, объект незавершенного строительства	17:05:0301047:29, 17:05:0301047:42
4	Номер кадастрового квартала (кадастровых кварталов), в пределах которого (которых) расположено здание, сооружение, объекта незавершенного строительства	17:05:0301047

5	Адрес здания, сооружения, объекта незавершенного строительства	Республика Тыва, район Кызылский, село Сукпак, улица Буруле, дом 32
	Местоположение здания, сооружения, объекта незавершенного строительства	-
	Дополнительные сведения о местоположении	Республика Тыва, Кызылский район, с. Сукпак, ул. Буруле, д. 32
6	Иные сведения	

Описание местоположения здания, сооружения, объекта незавершенного строительства на земельном участке

**1. Сведения о характерных точках контура
вид объекта недвижимости (здание, сооружение, объект незавершенного строительства) здание
кадастровый номер (обозначение) : 17:05:0301047:64**

Зона № -

Номер контура	Номера характерных точек контура	Существующие			Уточненные			Метод определения координат	Средняя квадратическая погрешность определения координат характерной точки (Mt), м	Формулы, примененные для расчета средней квадратической погрешности определения координат характерной точки (Mt), м
		Координаты, м		R, м	Координаты, м		R, м			
		X	Y		X	Y				
1	2	3	4	5	6	7	8	9	10	11
-	н2830	-	-	-	146743.56	194860.59	-	Геодезический метод	0.1	$Mt = \sqrt{(m0^2 + m1^2)} = \sqrt{(0,07^2 + 0,07^2)} = 0,1$
-	н2840	-	-	-	146739.87	194866.95	-	Геодезический метод	0.1	$Mt = \sqrt{(m0^2 + m1^2)} = \sqrt{(0,07^2 + 0,07^2)} = 0,1$
-	н2850	-	-	-	146727.17	194858.80	-	Геодезический метод	0.1	$Mt = \sqrt{(m0^2 + m1^2)} = \sqrt{(0,07^2 + 0,07^2)} = 0,1$
-	н2860	-	-	-	146730.94	194852.67	-	Геодезический метод	0.1	$Mt = \sqrt{(m0^2 + m1^2)} = \sqrt{(0,07^2 + 0,07^2)} = 0,1$
-	н2830	-	-	-	146743.56	194860.59	-	Геодезический метод	0.1	$Mt = \sqrt{(m0^2 + m1^2)} = \sqrt{(0,07^2 + 0,07^2)} = 0,1$

2. Характеристики здания, сооружения, объекта незавершенного строительства с кадастровым номером (обозначением): 17:05:0301047:64

№ п/п	Наименование характеристики	Значение характеристики
1	2	3
1	Вид объекта недвижимости	здание
2	Ранее присвоенный государственный учетный номер здания, сооружения, объекта незавершенного строительства (кадастровый, инвентарный или условный номер)	-
3	Кадастровый номер земельного участка (земельных участков), в границах которого (которых) расположено здание, сооружение, объект незавершенного строительства	17:05:0301047:43, 17:05:0301047:36
4	Номер кадастрового квартала (кадастровых кварталов), в пределах которого (которых) расположено здание, сооружение, объекта незавершенного строительства	17:05:0301047
5	Адрес здания, сооружения, объекта незавершенного строительства	Республика Тыва, район Кызылский, село Сукпак, улица Буруле, дом 31
	Местоположение здания, сооружения, объекта незавершенного строительства	-
	Дополнительные сведения о местоположении	Республика Тыва, Кызылский район, с. Сукпак, ул. Буруле, д. 31
6	Иные сведения	

Описание местоположения здания, сооружения, объекта незавершенного строительства на земельном участке

**1. Сведения о характерных точках контура
вид объекта недвижимости (здание, сооружение, объект незавершенного строительства) здание
кадастровый номер (обозначение) : 17:05:0301047:65**

Зона № -

Номер контура	Номера характерных точек контура	Существующие			Уточненные			Метод определения координат	Средняя квадратическая погрешность определения координат характерной точки (Mt), м	Формулы, примененные для расчета средней квадратической погрешности определения координат характерной точки (Mt), м
		Координаты, м		R, м	Координаты, м		R, м			
		X	Y		X	Y				
1	2	3	4	5	6	7	8	9	10	11
-	н2870	-	-	-	146710.63	194946.63	-	Геодезический метод	0.1	$Mt = \sqrt{(m0^2 + m1^2)} = \sqrt{(0,07^2 + 0,07^2)} = 0,1$
-	н2880	-	-	-	146718.52	194934.27	-	Геодезический метод	0.1	$Mt = \sqrt{(m0^2 + m1^2)} = \sqrt{(0,07^2 + 0,07^2)} = 0,1$
-	н2890	-	-	-	146722.19	194936.65	-	Геодезический метод	0.1	$Mt = \sqrt{(m0^2 + m1^2)} = \sqrt{(0,07^2 + 0,07^2)} = 0,1$
-	н2900	-	-	-	146719.88	194940.92	-	Геодезический метод	0.1	$Mt = \sqrt{(m0^2 + m1^2)} = \sqrt{(0,07^2 + 0,07^2)} = 0,1$
-	н2910	-	-	-	146731.89	194947.97	-	Геодезический метод	0.1	$Mt = \sqrt{(m0^2 + m1^2)} = \sqrt{(0,07^2 + 0,07^2)} = 0,1$
-	н2920	-	-	-	146728.48	194953.67	-	Геодезический метод	0.1	$Mt = \sqrt{(m0^2 + m1^2)} = \sqrt{(0,07^2 + 0,07^2)} = 0,1$
-	н2930	-	-	-	146717.37	194947.10	-	Геодезический метод	0.1	$Mt = \sqrt{(m0^2 + m1^2)} = \sqrt{(0,07^2 + 0,07^2)} = 0,1$
-	н2940	-	-	-	146715.82	194949.51	-	Геодезический метод	0.1	$Mt = \sqrt{(m0^2 + m1^2)} = \sqrt{(0,07^2 + 0,07^2)} = 0,1$
-	н2870	-	-	-	146710.63	194946.63	-	Геодезический метод	0.1	$Mt = \sqrt{(m0^2 + m1^2)} = \sqrt{(0,07^2 + 0,07^2)} = 0,1$

2. Характеристики здания, сооружения, объекта незавершенного строительства с кадастровым номером (обозначением): 17:05:0301047:65

№ п/п	Наименование характеристики	Значение характеристики
1	2	3
1	Вид объекта недвижимости	здание
2	Ранее присвоенный государственный учетный номер здания, сооружения, объекта незавершенного строительства (кадастровый, инвентарный или условный номер)	-
3	Кадастровый номер земельного участка (земельных участков), в границах которого (которых) расположено здание, сооружение, объект незавершенного строительства	17:05:0301047:44, 17:05:0301047:45

4	Номер кадастрового квартала (кадастровых кварталов), в пределах которого (которых) расположено здание, сооружение, объекта незавершенного строительства	17:05:0301047
5	Адрес здания, сооружения, объекта незавершенного строительства	Республика Тыва, район Кызылский, село Сукпак, улица Кызылская, дом 32
	Местоположение здания, сооружения, объекта незавершенного строительства	-
	Дополнительные сведения о местоположении	-
6	Иные сведения	

Описание местоположения здания, сооружения, объекта незавершенного строительства на земельном участке

**1. Сведения о характерных точках контура
вид объекта недвижимости (здание, сооружение, объект незавершенного строительства) здание
кадастровый номер (обозначение) : 17:05:0301047:66**

Зона № -

Номер контура	Номера характерных точек контура	Существующие			Уточненные			Метод определения координат	Средняя квадратическая погрешность определения координат характерной точки (Mt), м	Формулы, примененные для расчета средней квадратической погрешности определения координат характерной точки (Mt), м
		Координаты, м		R, м	Координаты, м		R, м			
		X	Y		X	Y				
1	2	3	4	5	6	7	8	9	10	11
-	н2950	-	-	-	146865.25	19499.81	-	Геодезический метод	0.1	$Mt = \sqrt{(m0^2 + m1^2)} = \sqrt{(0,07^2 + 0,07^2)} = 0,1$
-	н2960	-	-	-	146872.27	19500.425	-	Геодезический метод	0.1	$Mt = \sqrt{(m0^2 + m1^2)} = \sqrt{(0,07^2 + 0,07^2)} = 0,1$
-	н2970	-	-	-	146863.89	19501.6.85	-	Геодезический метод	0.1	$Mt = \sqrt{(m0^2 + m1^2)} = \sqrt{(0,07^2 + 0,07^2)} = 0,1$
-	н2980	-	-	-	146857.24	19501.2.74	-	Геодезический метод	0.1	$Mt = \sqrt{(m0^2 + m1^2)} = \sqrt{(0,07^2 + 0,07^2)} = 0,1$
-	н2950	-	-	-	146865.25	19499.81	-	Геодезический метод	0.1	$Mt = \sqrt{(m0^2 + m1^2)} = \sqrt{(0,07^2 + 0,07^2)} = 0,1$

2. Характеристики здания, сооружения, объекта незавершенного строительства с кадастровым номером (обозначением): 17:05:0301047:66

№ п/п	Наименование характеристики	Значение характеристики
1	2	3
1	Вид объекта недвижимости	здание
2	Ранее присвоенный государственный учетный номер здания, сооружения, объекта незавершенного строительства (кадастровый, инвентарный или условный номер)	-
3	Кадастровый номер земельного участка (земельных участков), в границах которого (которых) расположено здание, сооружение, объект незавершенного строительства	17:05:0301047:17, 17:05:0301047:23
4	Номер кадастрового квартала (кадастровых кварталов), в пределах которого (которых) расположено здание, сооружение, объекта незавершенного строительства	17:05:0301047
5	Адрес здания, сооружения, объекта незавершенного строительства	Республика Тыва, район Кызылский, село Сукпак, улица Фрунзе, дом 7
	Местоположение здания, сооружения, объекта незавершенного строительства	-
	Дополнительные сведения о местоположении	-
6	Иные сведения	

Описание местоположения здания, сооружения, объекта незавершенного строительства на земельном участке

**1. Сведения о характерных точках контура
вид объекта недвижимости (здание, сооружение, объект незавершенного строительства) здание
кадастровый номер (обозначение) : 17:05:0301047:67**

Зона № -

Номер контура	Номера характерных точек контура	Существующие			Уточненные			Метод определения координат	Средняя квадратическая погрешность определения координат характерной точки (Mt), м	Формулы, примененные для расчета средней квадратической погрешности определения координат характерной точки (Mt), м
		Координаты, м		R, м	Координаты, м		R, м			
		X	Y		X	Y				
1	2	3	4	5	6	7	8	9	10	11
-	н2990	-	-	-	146763.29	194975.85	-	Геодезический метод	0.1	$Mt = \sqrt{(m0^2 + m1^2)} = \sqrt{(0,07^2 + 0,07^2)} = 0,1$
-	н3000	-	-	-	146750.53	194967.84	-	Геодезический метод	0.1	$Mt = \sqrt{(m0^2 + m1^2)} = \sqrt{(0,07^2 + 0,07^2)} = 0,1$
-	н3010	-	-	-	146754.58	194961.14	-	Геодезический метод	0.1	$Mt = \sqrt{(m0^2 + m1^2)} = \sqrt{(0,07^2 + 0,07^2)} = 0,1$
-	н3020	-	-	-	146767.45	194969.21	-	Геодезический метод	0.1	$Mt = \sqrt{(m0^2 + m1^2)} = \sqrt{(0,07^2 + 0,07^2)} = 0,1$
-	н2990	-	-	-	146763.29	194975.85	-	Геодезический метод	0.1	$Mt = \sqrt{(m0^2 + m1^2)} = \sqrt{(0,07^2 + 0,07^2)} = 0,1$

2. Характеристики здания, сооружения, объекта незавершенного строительства с кадастровым номером (обозначением): 17:05:0301047:67

№ п/п	Наименование характеристики	Значение характеристики
1	2	3
1	Вид объекта недвижимости	здание
2	Ранее присвоенный государственный учетный номер здания, сооружения, объекта незавершенного строительства (кадастровый, инвентарный или условный номер)	-
3	Кадастровый номер земельного участка (земельных участков), в границах которого (которых) расположено здание, сооружение, объект незавершенного строительства	17:05:0301047:10, 17:05:0301047:46
4	Номер кадастрового квартала (кадастровых кварталов), в пределах которого (которых) расположено здание, сооружение, объекта незавершенного строительства	17:05:0301047
5	Адрес здания, сооружения, объекта незавершенного строительства	Республика Тыва, район Кызылский, село Сукпак, улица Кызылская, дом 30
	Местоположение здания, сооружения, объекта незавершенного строительства	-
	Дополнительные сведения о местоположении	Республика Тыва, Кызылский район, с. Сукпак, ул. Кызылская, д. 30
6	Иные сведения	

Описание местоположения здания, сооружения, объекта незавершенного строительства на земельном участке

**1. Сведения о характерных точках контура
вид объекта недвижимости (здание, сооружение, объект незавершенного строительства) здание
кадастровый номер (обозначение) : 17:05:0301047:68**

Зона № -

Номер контура	Номера характерных точек контура	Существующие			Уточненные			Метод определения координат	Средняя квадратическая погрешность определения координат характерной точки (Mt), м	Формулы, примененные для расчета средней квадратической погрешности определения координат характерной точки (Mt), м
		Координаты, м		R, м	Координаты, м		R, м			
		X	Y		X	Y				
1	2	3	4	5	6	7	8	9	10	11
-	н3030	-	-	-	146839.62	194821.72	-	Геодезический метод	0.1	$Mt = \sqrt{(m0^2 + m1^2)} = \sqrt{(0,07^2 + 0,07^2)} = 0,1$
-	н3040	-	-	-	146843.37	194815.58	-	Геодезический метод	0.1	$Mt = \sqrt{(m0^2 + m1^2)} = \sqrt{(0,07^2 + 0,07^2)} = 0,1$
-	н3050	-	-	-	146845.19	194816.79	-	Геодезический метод	0.1	$Mt = \sqrt{(m0^2 + m1^2)} = \sqrt{(0,07^2 + 0,07^2)} = 0,1$
-	н3060	-	-	-	146861.14	194827.13	-	Геодезический метод	0.1	$Mt = \sqrt{(m0^2 + m1^2)} = \sqrt{(0,07^2 + 0,07^2)} = 0,1$
-	н3070	-	-	-	146855.80	194835.39	-	Геодезический метод	0.1	$Mt = \sqrt{(m0^2 + m1^2)} = \sqrt{(0,07^2 + 0,07^2)} = 0,1$
-	н3080	-	-	-	146852.03	194833.11	-	Геодезический метод	0.1	$Mt = \sqrt{(m0^2 + m1^2)} = \sqrt{(0,07^2 + 0,07^2)} = 0,1$
-	н3090	-	-	-	146853.50	194830.79	-	Геодезический метод	0.1	$Mt = \sqrt{(m0^2 + m1^2)} = \sqrt{(0,07^2 + 0,07^2)} = 0,1$
-	н3030	-	-	-	146839.62	194821.72	-	Геодезический метод	0.1	$Mt = \sqrt{(m0^2 + m1^2)} = \sqrt{(0,07^2 + 0,07^2)} = 0,1$

2. Характеристики здания, сооружения, объекта незавершенного строительства с кадастровым номером (обозначением): 17:05:0301047:68

№ п/п	Наименование характеристики	Значение характеристики
1	2	3
1	Вид объекта недвижимости	здание
2	Ранее присвоенный государственный учетный номер здания, сооружения, объекта незавершенного строительства (кадастровый, инвентарный или условный номер)	-
3	Кадастровый номер земельного участка (земельных участков), в границах которого (которых) расположено здание, сооружение, объект незавершенного строительства	17:05:0301047:24, 17:05:0301047:22
4	Номер кадастрового квартала (кадастровых кварталов), в пределах которого (которых) расположено здание, сооружение, объекта незавершенного строительства	17:05:0301047

5	Адрес здания, сооружения, объекта незавершенного строительства	Республика Тыва, район Кызылский, село Сукпак, улица Салчака Тока, дом 29
	Местоположение здания, сооружения, объекта незавершенного строительства	-
	Дополнительные сведения о местоположении	-
6	Иные сведения	

Описание местоположения здания, сооружения, объекта незавершенного строительства на земельном участке

**1. Сведения о характерных точках контура
вид объекта недвижимости (здание, сооружение, объект незавершенного строительства) здание
кадастровый номер (обозначение) : 17:05:0301047:69**

Зона № -

Номер контура	Номера характерных точек контура	Существующие			Уточненные			Метод определения координат	Средняя квадратическая погрешность определения координат характерной точки (Mt), м	Формулы, примененные для расчета средней квадратической погрешности определения координат характерной точки (Mt), м
		Координаты, м		R, м	Координаты, м		R, м			
		X	Y		X	Y				
1	2	3	4	5	6	7	8	9	10	11
-	н3100	-	-	-	146821.33	194919.06	-	Геодезический метод	0.1	$Mt = \sqrt{(m0^2 + m1^2)} = \sqrt{(0,07^2 + 0,07^2)} = 0,1$
-	н3110	-	-	-	146825.65	194912.13	-	Геодезический метод	0.1	$Mt = \sqrt{(m0^2 + m1^2)} = \sqrt{(0,07^2 + 0,07^2)} = 0,1$
-	н3120	-	-	-	146838.88	194920.23	-	Геодезический метод	0.1	$Mt = \sqrt{(m0^2 + m1^2)} = \sqrt{(0,07^2 + 0,07^2)} = 0,1$
-	н3130	-	-	-	146834.20	194927.35	-	Геодезический метод	0.1	$Mt = \sqrt{(m0^2 + m1^2)} = \sqrt{(0,07^2 + 0,07^2)} = 0,1$
-	н3100	-	-	-	146821.33	194919.06	-	Геодезический метод	0.1	$Mt = \sqrt{(m0^2 + m1^2)} = \sqrt{(0,07^2 + 0,07^2)} = 0,1$

2. Характеристики здания, сооружения, объекта незавершенного строительства с кадастровым номером (обозначением): 17:05:0301047:69

№ п/п	Наименование характеристики	Значение характеристики
1	2	3
1	Вид объекта недвижимости	здание
2	Ранее присвоенный государственный учетный номер здания, сооружения, объекта незавершенного строительства (кадастровый, инвентарный или условный номер)	-
3	Кадастровый номер земельного участка (земельных участков), в границах которого (которых) расположено здание, сооружение, объект незавершенного строительства	17:05:0301047:5, 17:05:0301047:57
4	Номер кадастрового квартала (кадастровых кварталов), в пределах которого (которых) расположено здание, сооружение, объекта незавершенного строительства	17:05:0301047
5	Адрес здания, сооружения, объекта незавершенного строительства	Республика Тыва, район Кызылский, село Сукпак, улица Буруле, дом 27
	Местоположение здания, сооружения, объекта незавершенного строительства	-
	Дополнительные сведения о местоположении	-
6	Иные сведения	

Описание местоположения здания, сооружения, объекта незавершенного строительства на земельном участке

**1. Сведения о характерных точках контура
вид объекта недвижимости (здание, сооружение, объект незавершенного строительства) здание
кадастровый номер (обозначение) : 17:05:0301047:70**

Зона № -

Номер контура	Номера характерных точек контура	Существующие			Уточненные			Метод определения координат	Средняя квадратическая погрешность определения координат характерной точки (Mt), м	Формулы, примененные для расчета средней квадратической погрешности определения координат характерной точки (Mt), м
		Координаты, м		R, м	Координаты, м		R, м			
		X	Y		X	Y				
1	2	3	4	5	6	7	8	9	10	11
-	н3140	-	-	-	146838.43	194887.80	-	Геодезический метод	0.1	$Mt = \sqrt{(m0^2 + m1^2)} = \sqrt{(0,07^2 + 0,07^2)} = 0,1$
-	н3150	-	-	-	146858.22	194900.76	-	Геодезический метод	0.1	$Mt = \sqrt{(m0^2 + m1^2)} = \sqrt{(0,07^2 + 0,07^2)} = 0,1$
-	н3160	-	-	-	146854.20	194907.24	-	Геодезический метод	0.1	$Mt = \sqrt{(m0^2 + m1^2)} = \sqrt{(0,07^2 + 0,07^2)} = 0,1$
-	н3170	-	-	-	146834.21	194894.59	-	Геодезический метод	0.1	$Mt = \sqrt{(m0^2 + m1^2)} = \sqrt{(0,07^2 + 0,07^2)} = 0,1$
-	н3140	-	-	-	146838.43	194887.80	-	Геодезический метод	0.1	$Mt = \sqrt{(m0^2 + m1^2)} = \sqrt{(0,07^2 + 0,07^2)} = 0,1$

2. Характеристики здания, сооружения, объекта незавершенного строительства с кадастровым номером (обозначением): 17:05:0301047:70

№ п/п	Наименование характеристики	Значение характеристики
1	2	3
1	Вид объекта недвижимости	здание
2	Ранее присвоенный государственный учетный номер здания, сооружения, объекта незавершенного строительства (кадастровый, инвентарный или условный номер)	-
3	Кадастровый номер земельного участка (земельных участков), в границах которого (которых) расположено здание, сооружение, объект незавершенного строительства	17:05:0301047:125, 17:05:0301047:37, 17:05:0301047:53
4	Номер кадастрового квартала (кадастровых кварталов), в пределах которого (которых) расположено здание, сооружение, объекта незавершенного строительства	17:05:0301047
5	Адрес здания, сооружения, объекта незавершенного строительства	Республика Тыва, район Кызылский, село Сукпак, улица Буруле, дом 30
	Местоположение здания, сооружения, объекта незавершенного строительства	-
	Дополнительные сведения о местоположении	-
6	Иные сведения	

Описание местоположения здания, сооружения, объекта незавершенного строительства на земельном участке

**1. Сведения о характерных точках контура
вид объекта недвижимости (здание, сооружение, объект незавершенного строительства) здание
кадастровый номер (обозначение) : 17:05:0301047:71**

Зона № -

Номер контура	Номера характерных точек контура	Существующие			Уточненные			Метод определения координат	Средняя квадратическая погрешность определения координат характерной точки (Mt), м	Формулы, примененные для расчета средней квадратической погрешности определения координат характерной точки (Mt), м
		Координаты, м		R, м	Координаты, м		R, м			
		X	Y		X	Y				
1	2	3	4	5	6	7	8	9	10	11
-	н3180	-	-	-	146787.09	194855.98	-	Геодезический метод	0.1	$Mt = \sqrt{(m0^2 + m1^2)} = \sqrt{(0,07^2 + 0,07^2)} = 0,1$
-	н3190	-	-	-	146783.23	194862.04	-	Геодезический метод	0.1	$Mt = \sqrt{(m0^2 + m1^2)} = \sqrt{(0,07^2 + 0,07^2)} = 0,1$
-	н3200	-	-	-	146770.17	194854.42	-	Геодезический метод	0.1	$Mt = \sqrt{(m0^2 + m1^2)} = \sqrt{(0,07^2 + 0,07^2)} = 0,1$
-	н3210	-	-	-	146774.53	194847.48	-	Геодезический метод	0.1	$Mt = \sqrt{(m0^2 + m1^2)} = \sqrt{(0,07^2 + 0,07^2)} = 0,1$
-	н3180	-	-	-	146787.09	194855.98	-	Геодезический метод	0.1	$Mt = \sqrt{(m0^2 + m1^2)} = \sqrt{(0,07^2 + 0,07^2)} = 0,1$

2. Характеристики здания, сооружения, объекта незавершенного строительства с кадастровым номером (обозначением): 17:05:0301047:71

№ п/п	Наименование характеристики	Значение характеристики
1	2	3
1	Вид объекта недвижимости	здание
2	Ранее присвоенный государственный учетный номер здания, сооружения, объекта незавершенного строительства (кадастровый, инвентарный или условный номер)	-
3	Кадастровый номер земельного участка (земельных участков), в границах которого (которых) расположено здание, сооружение, объект незавершенного строительства	17:05:0301047:18, 17:05:0301047:34
4	Номер кадастрового квартала (кадастровых кварталов), в пределах которого (которых) расположено здание, сооружение, объекта незавершенного строительства	17:05:0301047
5	Адрес здания, сооружения, объекта незавершенного строительства	Республика Тыва, район Кызылский, село Сукпак, улица Буруле, дом 34
	Местоположение здания, сооружения, объекта незавершенного строительства	-
	Дополнительные сведения о местоположении	-
6	Иные сведения	

Описание местоположения здания, сооружения, объекта незавершенного строительства на земельном участке

**1. Сведения о характерных точках контура
вид объекта недвижимости (здание, сооружение, объект незавершенного строительства) здание
кадастровый номер (обозначение) : 17:05:0301047:72**

Зона № -

Номер контура	Номера характерных точек контура	Существующие			Уточненные			Метод определения координат	Средняя квадратическая погрешность определения координат характерной точки (Mt), м	Формулы, примененные для расчета средней квадратической погрешности определения координат характерной точки (Mt), м
		Координаты, м		R, м	Координаты, м		R, м			
		X	Y		X	Y				
1	2	3	4	5	6	7	8	9	10	11
-	н3220	-	-	-	146884.09	19497.093	-	Геодезический метод	0.1	$Mt = \sqrt{(m0^2 + m1^2)} = \sqrt{(0,07^2 + 0,07^2)} = 0,1$
-	н3230	-	-	-	146890.62	19497.529	-	Геодезический метод	0.1	$Mt = \sqrt{(m0^2 + m1^2)} = \sqrt{(0,07^2 + 0,07^2)} = 0,1$
-	н3240	-	-	-	146882.69	19498.751	-	Геодезический метод	0.1	$Mt = \sqrt{(m0^2 + m1^2)} = \sqrt{(0,07^2 + 0,07^2)} = 0,1$
-	н3250	-	-	-	146876.34	19498.328	-	Геодезический метод	0.1	$Mt = \sqrt{(m0^2 + m1^2)} = \sqrt{(0,07^2 + 0,07^2)} = 0,1$
-	н3220	-	-	-	146884.09	19497.093	-	Геодезический метод	0.1	$Mt = \sqrt{(m0^2 + m1^2)} = \sqrt{(0,07^2 + 0,07^2)} = 0,1$

2. Характеристики здания, сооружения, объекта незавершенного строительства с кадастровым номером (обозначением): 17:05:0301047:72

№ п/п	Наименование характеристики	Значение характеристики
1	2	3
1	Вид объекта недвижимости	здание
2	Ранее присвоенный государственный учетный номер здания, сооружения, объекта незавершенного строительства (кадастровый, инвентарный или условный номер)	-
3	Кадастровый номер земельного участка (земельных участков), в границах которого (которых) расположено здание, сооружение, объект незавершенного строительства	17:05:0301047:21, 17:05:0301047:49
4	Номер кадастрового квартала (кадастровых кварталов), в пределах которого (которых) расположено здание, сооружение, объекта незавершенного строительства	17:05:0301047
5	Адрес здания, сооружения, объекта незавершенного строительства	Республика Тыва, район Кызылский, село Сукпак, улица Фрунзе, дом 6
	Местоположение здания, сооружения, объекта незавершенного строительства	-
	Дополнительные сведения о местоположении	-
6	Иные сведения	

Описание местоположения здания, сооружения, объекта незавершенного строительства на земельном участке

**1. Сведения о характерных точках контура
вид объекта недвижимости (здание, сооружение, объект незавершенного строительства) здание
кадастровый номер (обозначение) : 17:05:0301047:73**

Зона № -

Номер контура	Номера характерных точек контура	Существующие			Уточненные			Метод определения координат	Средняя квадратическая погрешность определения координат характерной точки (Mt), м	Формулы, примененные для расчета средней квадратической погрешности определения координат характерной точки (Mt), м
		Координаты, м		R, м	Координаты, м		R, м			
		X	Y		X	Y				
1	2	3	4	5	6	7	8	9	10	11
-	н3260	-	-	-	146938.70	194884.31	-	Геодезический метод	0.1	$Mt = \sqrt{(m0^2 + m1^2)} = \sqrt{(0,07^2 + 0,07^2)} = 0,1$
-	н3270	-	-	-	146945.72	194888.72	-	Геодезический метод	0.1	$Mt = \sqrt{(m0^2 + m1^2)} = \sqrt{(0,07^2 + 0,07^2)} = 0,1$
-	н3280	-	-	-	146937.46	194901.62	-	Геодезический метод	0.1	$Mt = \sqrt{(m0^2 + m1^2)} = \sqrt{(0,07^2 + 0,07^2)} = 0,1$
-	н3290	-	-	-	146930.42	194897.02	-	Геодезический метод	0.1	$Mt = \sqrt{(m0^2 + m1^2)} = \sqrt{(0,07^2 + 0,07^2)} = 0,1$
-	н3260	-	-	-	146938.70	194884.31	-	Геодезический метод	0.1	$Mt = \sqrt{(m0^2 + m1^2)} = \sqrt{(0,07^2 + 0,07^2)} = 0,1$

2. Характеристики здания, сооружения, объекта незавершенного строительства с кадастровым номером (обозначением): 17:05:0301047:73

№ п/п	Наименование характеристики	Значение характеристики
1	2	3
1	Вид объекта недвижимости	здание
2	Ранее присвоенный государственный учетный номер здания, сооружения, объекта незавершенного строительства (кадастровый, инвентарный или условный номер)	-
3	Кадастровый номер земельного участка (земельных участков), в границах которого (которых) расположено здание, сооружение, объект незавершенного строительства	17:05:0301047:48, 17:05:0301047:47
4	Номер кадастрового квартала (кадастровых кварталов), в пределах которого (которых) расположено здание, сооружение, объекта незавершенного строительства	17:05:0301047
5	Адрес здания, сооружения, объекта незавершенного строительства	Республика Тыва, район Кызылский, село Сукпак, улица Фрунзе, дом 4
	Местоположение здания, сооружения, объекта незавершенного строительства	-
	Дополнительные сведения о местоположении	-
6	Иные сведения	

Описание местоположения здания, сооружения, объекта незавершенного строительства на земельном участке

**1. Сведения о характерных точках контура
вид объекта недвижимости (здание, сооружение, объект незавершенного строительства) здание
кадастровый номер (обозначение) : 17:05:0301047:74**

Зона № -

Номер контура	Номера характерных точек контура	Существующие			Уточненные			Метод определения координат	Средняя квадратическая погрешность определения координат характерной точки (Mt), м	Формулы, примененные для расчета средней квадратической погрешности определения координат характерной точки (Mt), м
		Координаты, м		R, м	Координаты, м		R, м			
		X	Y		X	Y				
1	2	3	4	5	6	7	8	9	10	11
-	н3300	-	-	-	146689.47	19492.238	-	Геодезический метод	0.1	$Mt = \sqrt{(m0^2 + m1^2)} = \sqrt{(0,07^2 + 0,07^2)} = 0,1$
-	н3310	-	-	-	146705.03	19493.149	-	Геодезический метод	0.1	$Mt = \sqrt{(m0^2 + m1^2)} = \sqrt{(0,07^2 + 0,07^2)} = 0,1$
-	н3320	-	-	-	146698.88	19494.232	-	Геодезический метод	0.1	$Mt = \sqrt{(m0^2 + m1^2)} = \sqrt{(0,07^2 + 0,07^2)} = 0,1$
-	н3330	-	-	-	146694.14	19493.976	-	Геодезический метод	0.1	$Mt = \sqrt{(m0^2 + m1^2)} = \sqrt{(0,07^2 + 0,07^2)} = 0,1$
-	н3340	-	-	-	146696.91	19493.536	-	Геодезический метод	0.1	$Mt = \sqrt{(m0^2 + m1^2)} = \sqrt{(0,07^2 + 0,07^2)} = 0,1$
-	н3350	-	-	-	146685.79	19492.859	-	Геодезический метод	0.1	$Mt = \sqrt{(m0^2 + m1^2)} = \sqrt{(0,07^2 + 0,07^2)} = 0,1$
-	н3300	-	-	-	146689.47	19492.238	-	Геодезический метод	0.1	$Mt = \sqrt{(m0^2 + m1^2)} = \sqrt{(0,07^2 + 0,07^2)} = 0,1$

2. Характеристики здания, сооружения, объекта незавершенного строительства с кадастровым номером (обозначением): 17:05:0301047:74

№ п/п	Наименование характеристики	Значение характеристики
1	2	3
1	Вид объекта недвижимости	здание
2	Ранее присвоенный государственный учетный номер здания, сооружения, объекта незавершенного строительства (кадастровый, инвентарный или условный номер)	-
3	Кадастровый номер земельного участка (земельных участков), в границах которого (которых) расположено здание, сооружение, объект незавершенного строительства	17:05:0301047:35, 17:05:0301047:15
4	Номер кадастрового квартала (кадастровых кварталов), в пределах которого (которых) расположено здание, сооружение, объекта незавершенного строительства	17:05:0301047
5	Адрес здания, сооружения, объекта незавершенного строительства	Республика Тыва, район Кызылский, село Сукпак, улица Кызылская, дом 34

	Местоположение здания, сооружения, объекта незавершенного строительства	-
	Дополнительные сведения о местоположении	-
6	Иные сведения	

Описание местоположения здания, сооружения, объекта незавершенного строительства на земельном участке

**1. Сведения о характерных точках контура
вид объекта недвижимости (здание, сооружение, объект незавершенного строительства) здание
кадастровый номер (обозначение) : 17:05:0301047:75**

Зона № -

Номер контура	Номера характерных точек контура	Существующие			Уточненные			Метод определения координат	Средняя квадратическая погрешность определения координат характерной точки (Mt), м	Формулы, примененные для расчета средней квадратической погрешности определения координат характерной точки (Mt), м
		Координаты, м		R, м	Координаты, м		R, м			
		X	Y		X	Y				
1	2	3	4	5	6	7	8	9	10	11
-	н3360	-	-	-	146796.54	194893.63	-	Геодезический метод	0.1	$Mt = \sqrt{(m0^2 + m1^2)} = \sqrt{(0,07^2 + 0,07^2)} = 0,1$
-	н3370	-	-	-	146808.81	194901.46	-	Геодезический метод	0.1	$Mt = \sqrt{(m0^2 + m1^2)} = \sqrt{(0,07^2 + 0,07^2)} = 0,1$
-	н3380	-	-	-	146808.20	194902.55	-	Геодезический метод	0.1	$Mt = \sqrt{(m0^2 + m1^2)} = \sqrt{(0,07^2 + 0,07^2)} = 0,1$
-	н3390	-	-	-	146810.38	194903.95	-	Геодезический метод	0.1	$Mt = \sqrt{(m0^2 + m1^2)} = \sqrt{(0,07^2 + 0,07^2)} = 0,1$
-	н3400	-	-	-	146809.33	194905.63	-	Геодезический метод	0.1	$Mt = \sqrt{(m0^2 + m1^2)} = \sqrt{(0,07^2 + 0,07^2)} = 0,1$
-	н3410	-	-	-	146810.01	194906.06	-	Геодезический метод	0.1	$Mt = \sqrt{(m0^2 + m1^2)} = \sqrt{(0,07^2 + 0,07^2)} = 0,1$
-	н3420	-	-	-	146808.53	194908.47	-	Геодезический метод	0.1	$Mt = \sqrt{(m0^2 + m1^2)} = \sqrt{(0,07^2 + 0,07^2)} = 0,1$
-	н3430	-	-	-	146805.85	194907.03	-	Геодезический метод	0.1	$Mt = \sqrt{(m0^2 + m1^2)} = \sqrt{(0,07^2 + 0,07^2)} = 0,1$
-	н3440	-	-	-	146804.92	194908.03	-	Геодезический метод	0.1	$Mt = \sqrt{(m0^2 + m1^2)} = \sqrt{(0,07^2 + 0,07^2)} = 0,1$
-	н3450	-	-	-	146792.55	194900.02	-	Геодезический метод	0.1	$Mt = \sqrt{(m0^2 + m1^2)} = \sqrt{(0,07^2 + 0,07^2)} = 0,1$
-	н3360	-	-	-	146796.54	194893.63	-	Геодезический метод	0.1	$Mt = \sqrt{(m0^2 + m1^2)} = \sqrt{(0,07^2 + 0,07^2)} = 0,1$

2. Характеристики здания, сооружения, объекта незавершенного строительства с кадастровым номером (обозначением): 17:05:0301047:75

№ п/п	Наименование характеристики	Значение характеристики
1	2	3
1	Вид объекта недвижимости	здание

2	Ранее присвоенный государственный учетный номер здания, сооружения, объекта незавершенного строительства (кадастровый, инвентарный или условный номер)	-
3	Кадастровый номер земельного участка (земельных участков), в границах которого (которых) расположено здание, сооружение, объект незавершенного строительства	17:05:0301047:38, 17:05:0301047:41
4	Номер кадастрового квартала (кадастровых кварталов), в пределах которого (которых) расположено здание, сооружение, объекта незавершенного строительства	17:05:0301047
5	Адрес здания, сооружения, объекта незавершенного строительства	Республика Тыва, район Кызылский, село Сукпак, улица Буруле, дом 29
	Местоположение здания, сооружения, объекта незавершенного строительства	-
	Дополнительные сведения о местоположении	-
6	Иные сведения	

Описание местоположения здания, сооружения, объекта незавершенного строительства на земельном участке

**1. Сведения о характерных точках контура
вид объекта недвижимости (здание, сооружение, объект незавершенного строительства) здание
кадастровый номер (обозначение) : 17:05:0301047:76**

Зона № -

Номер контура	Номера характерных точек контура	Существующие			Уточненные			Метод определения координат	Средняя квадратическая погрешность определения координат характерной точки (Mt), м	Формулы, примененные для расчета средней квадратической погрешности определения координат характерной точки (Mt), м
		Координаты, м		R, м	Координаты, м		R, м			
		X	Y		X	Y				
1	2	3	4	5	6	7	8	9	10	11
-	н3460	-	-	-	146660.26	19490.470	-	Геодезический метод	0.1	$Mt = \sqrt{(m0^2 + m1^2)} = \sqrt{(0,07^2 + 0,07^2)} = 0,1$
-	н3470	-	-	-	146671.81	19491.189	-	Геодезический метод	0.1	$Mt = \sqrt{(m0^2 + m1^2)} = \sqrt{(0,07^2 + 0,07^2)} = 0,1$
-	н3480	-	-	-	146668.25	19491.809	-	Геодезический метод	0.1	$Mt = \sqrt{(m0^2 + m1^2)} = \sqrt{(0,07^2 + 0,07^2)} = 0,1$
-	н3490	-	-	-	146656.33	19491.103	-	Геодезический метод	0.1	$Mt = \sqrt{(m0^2 + m1^2)} = \sqrt{(0,07^2 + 0,07^2)} = 0,1$
-	н3460	-	-	-	146660.26	19490.470	-	Геодезический метод	0.1	$Mt = \sqrt{(m0^2 + m1^2)} = \sqrt{(0,07^2 + 0,07^2)} = 0,1$

2. Характеристики здания, сооружения, объекта незавершенного строительства с кадастровым номером (обозначением): 17:05:0301047:76

№ п/п	Наименование характеристики	Значение характеристики
1	2	3
1	Вид объекта недвижимости	здание
2	Ранее присвоенный государственный учетный номер здания, сооружения, объекта незавершенного строительства (кадастровый, инвентарный или условный номер)	-
3	Кадастровый номер земельного участка (земельных участков), в границах которого (которых) расположено здание, сооружение, объект незавершенного строительства	17:05:0301047:25, 17:05:0301047:55
4	Номер кадастрового квартала (кадастровых кварталов), в пределах которого (которых) расположено здание, сооружение, объекта незавершенного строительства	17:05:0301047
5	Адрес здания, сооружения, объекта незавершенного строительства	Республика Тыва, район Кызылский, село Сукпак, улица Кызылская, дом 36
	Местоположение здания, сооружения, объекта незавершенного строительства	-
	Дополнительные сведения о местоположении	-
6	Иные сведения	

Описание местоположения здания, сооружения, объекта незавершенного строительства на земельном участке

**1. Сведения о характерных точках контура
вид объекта недвижимости (здание, сооружение, объект незавершенного строительства) здание
кадастровый номер (обозначение) : 17:05:0301047:77**

Зона № -

Номер контура	Номера характерных точек контура	Существующие			Уточненные			Метод определения координат	Средняя квадратическая погрешность определения координат характерной точки (Mt), м	Формулы, примененные для расчета средней квадратической погрешности определения координат характерной точки (Mt), м
		Координаты, м		R, м	Координаты, м		R, м			
		X	Y		X	Y				
1	2	3	4	5	6	7	8	9	10	11
-	н3500	-	-	-	146855.39	194931.09	-	Геодезический метод	0.1	$Mt = \sqrt{(m0^2 + m1^2)} = \sqrt{(0,07^2 + 0,07^2)} = 0,1$
-	н3510	-	-	-	146871.93	194941.06	-	Геодезический метод	0.1	$Mt = \sqrt{(m0^2 + m1^2)} = \sqrt{(0,07^2 + 0,07^2)} = 0,1$
-	н3520	-	-	-	146867.50	194948.11	-	Геодезический метод	0.1	$Mt = \sqrt{(m0^2 + m1^2)} = \sqrt{(0,07^2 + 0,07^2)} = 0,1$
-	н3530	-	-	-	146851.05	194938.18	-	Геодезический метод	0.1	$Mt = \sqrt{(m0^2 + m1^2)} = \sqrt{(0,07^2 + 0,07^2)} = 0,1$
-	н3500	-	-	-	146855.39	194931.09	-	Геодезический метод	0.1	$Mt = \sqrt{(m0^2 + m1^2)} = \sqrt{(0,07^2 + 0,07^2)} = 0,1$

2. Характеристики здания, сооружения, объекта незавершенного строительства с кадастровым номером (обозначением): 17:05:0301047:77

№ п/п	Наименование характеристики	Значение характеристики
1	2	3
1	Вид объекта недвижимости	здание
2	Ранее присвоенный государственный учетный номер здания, сооружения, объекта незавершенного строительства (кадастровый, инвентарный или условный номер)	-
3	Кадастровый номер земельного участка (земельных участков), в границах которого (которых) расположено здание, сооружение, объект незавершенного строительства	17:05:0301047:8, 17:05:0301047:16
4	Номер кадастрового квартала (кадастровых кварталов), в пределах которого (которых) расположено здание, сооружение, объекта незавершенного строительства	17:05:0301047
5	Адрес здания, сооружения, объекта незавершенного строительства	Республика Тыва, район Кызылский, село Сукпак, улица Буруле, дом 25
	Местоположение здания, сооружения, объекта незавершенного строительства	-
	Дополнительные сведения о местоположении	Республика Тыва, Кызылский район, с. Сукпак, ул. Буруле, д. 25
6	Иные сведения	

Описание местоположения здания, сооружения, объекта незавершенного строительства на земельном участке

**1. Сведения о характерных точках контура
вид объекта недвижимости (здание, сооружение, объект незавершенного строительства) здание
кадастровый номер (обозначение) : 17:05:0301047:78**

Зона № -

Номер контура	Номера характерных точек контура	Существующие			Уточненные			Метод определения координат	Средняя квадратическая погрешность определения координат характерной точки (Mt), м	Формулы, примененные для расчета средней квадратической погрешности определения координат характерной точки (Mt), м
		Координаты, м		R, м	Координаты, м		R, м			
		X	Y		X	Y				
1	2	3	4	5	6	7	8	9	10	11
-	н3540	-	-	-	146711.06	194849.14	-	Геодезический метод	0.1	$Mt = \sqrt{(m0^2 + m1^2)} = \sqrt{(0,07^2 + 0,07^2)} = 0,1$
-	н3550	-	-	-	146698.53	194840.81	-	Геодезический метод	0.1	$Mt = \sqrt{(m0^2 + m1^2)} = \sqrt{(0,07^2 + 0,07^2)} = 0,1$
-	н3560	-	-	-	146702.80	194833.67	-	Геодезический метод	0.1	$Mt = \sqrt{(m0^2 + m1^2)} = \sqrt{(0,07^2 + 0,07^2)} = 0,1$
-	н3570	-	-	-	146715.36	194842.14	-	Геодезический метод	0.1	$Mt = \sqrt{(m0^2 + m1^2)} = \sqrt{(0,07^2 + 0,07^2)} = 0,1$
-	н3540	-	-	-	146711.06	194849.14	-	Геодезический метод	0.1	$Mt = \sqrt{(m0^2 + m1^2)} = \sqrt{(0,07^2 + 0,07^2)} = 0,1$

2. Характеристики здания, сооружения, объекта незавершенного строительства с кадастровым номером (обозначением): 17:05:0301047:78

№ п/п	Наименование характеристики	Значение характеристики
1	2	3
1	Вид объекта недвижимости	здание
2	Ранее присвоенный государственный учетный номер здания, сооружения, объекта незавершенного строительства (кадастровый, инвентарный или условный номер)	-
3	Кадастровый номер земельного участка (земельных участков), в границах которого (которых) расположено здание, сооружение, объект незавершенного строительства	17:05:0301047:4, 17:05:0301047:9
4	Номер кадастрового квартала (кадастровых кварталов), в пределах которого (которых) расположено здание, сооружение, объекта незавершенного строительства	17:05:0301047
5	Адрес здания, сооружения, объекта незавершенного строительства	Республика Тыва, район Кызылский, село Сукпак, улица Буруле, дом 33
	Местоположение здания, сооружения, объекта незавершенного строительства	-
	Дополнительные сведения о местоположении	Республика Тыва, Кызылский район, с. Сукпак, ул. Буруле, д. 33
6	Иные сведения	

Описание местоположения здания, сооружения, объекта незавершенного строительства на земельном участке

**1. Сведения о характерных точках контура
вид объекта недвижимости (здание, сооружение, объект незавершенного строительства) здание
кадастровый номер (обозначение) : 17:05:0301047:119**

Зона № -

Номер контура	Номера характерных точек контура	Существующие			Уточненные			Метод определения координат	Средняя квадратическая погрешность определения координат характерной точки (Mt), м	Формулы, примененные для расчета средней квадратической погрешности определения координат характерной точки (Mt), м
		Координаты, м		R, м	Координаты, м		R, м			
		X	Y		X	Y				
1	2	3	4	5	6	7	8	9	10	11
-	н3580	-	-	-	146776.50	194781.57	-	Геодезический метод	0.1	$Mt = \sqrt{(m0^2 + m1^2)} = \sqrt{(0,07^2 + 0,07^2)} = 0,1$
-	н3590	-	-	-	146780.47	194775.66	-	Геодезический метод	0.1	$Mt = \sqrt{(m0^2 + m1^2)} = \sqrt{(0,07^2 + 0,07^2)} = 0,1$
-	н3600	-	-	-	146788.18	194780.59	-	Геодезический метод	0.1	$Mt = \sqrt{(m0^2 + m1^2)} = \sqrt{(0,07^2 + 0,07^2)} = 0,1$
-	н3610	-	-	-	146784.95	194786.15	-	Геодезический метод	0.1	$Mt = \sqrt{(m0^2 + m1^2)} = \sqrt{(0,07^2 + 0,07^2)} = 0,1$
-	н3620	-	-	-	146787.75	194787.79	-	Геодезический метод	0.1	$Mt = \sqrt{(m0^2 + m1^2)} = \sqrt{(0,07^2 + 0,07^2)} = 0,1$
-	н3630	-	-	-	146782.45	194796.45	-	Геодезический метод	0.1	$Mt = \sqrt{(m0^2 + m1^2)} = \sqrt{(0,07^2 + 0,07^2)} = 0,1$
-	н3640	-	-	-	146771.47	194789.76	-	Геодезический метод	0.1	$Mt = \sqrt{(m0^2 + m1^2)} = \sqrt{(0,07^2 + 0,07^2)} = 0,1$
-	н3580	-	-	-	146776.50	194781.57	-	Геодезический метод	0.1	$Mt = \sqrt{(m0^2 + m1^2)} = \sqrt{(0,07^2 + 0,07^2)} = 0,1$

2. Характеристики здания, сооружения, объекта незавершенного строительства с кадастровым номером (обозначением): 17:05:0301047:119

№ п/п	Наименование характеристики	Значение характеристики
1	2	3
1	Вид объекта недвижимости	здание
2	Ранее присвоенный государственный учетный номер здания, сооружения, объекта незавершенного строительства (кадастровый, инвентарный или условный номер)	-
3	Кадастровый номер земельного участка (земельных участков), в границах которого (которых) расположено здание, сооружение, объект незавершенного строительства	17:05:0301047:13
4	Номер кадастрового квартала (кадастровых кварталов), в пределах которого (которых) расположено здание, сооружение, объекта незавершенного строительства	17:05:0301047

5	Адрес здания, сооружения, объекта незавершенного строительства	Республика Тыва, район Кызылский, село Сукпак, улица Салчака Тока, дом 33
	Местоположение здания, сооружения, объекта незавершенного строительства	-
	Дополнительные сведения о местоположении	Республика Тыва, Кызылский район, с. Сукпак, ул. Салчака Тока, д. 33
6	Иные сведения	

Описание местоположения здания, сооружения, объекта незавершенного строительства на земельном участке

**1. Сведения о характерных точках контура
вид объекта недвижимости (здание, сооружение, объект незавершенного строительства) здание
кадастровый номер (обозначение) : 17:05:0301048:274**

Зона № -

Номер контура	Номера характерных точек контура	Существующие			Уточненные			Метод определения координат	Средняя квадратическая погрешность определения координат характерной точки (Mt), м	Формулы, примененные для расчета средней квадратической погрешности определения координат характерной точки (Mt), м
		Координаты, м		R, м	Координаты, м		R, м			
		X	Y		X	Y				
1	2	3	4	5	6	7	8	9	10	11
-	н3650	-	-	-	146875.58	194836.74	-	Геодезический метод	0.1	$Mt = \sqrt{(m0^2 + m1^2)} = \sqrt{(0,07^2 + 0,07^2)} = 0,1$
-	н3660	-	-	-	146886.16	194844.26	-	Геодезический метод	0.1	$Mt = \sqrt{(m0^2 + m1^2)} = \sqrt{(0,07^2 + 0,07^2)} = 0,1$
-	н3670	-	-	-	146880.57	194853.03	-	Геодезический метод	0.1	$Mt = \sqrt{(m0^2 + m1^2)} = \sqrt{(0,07^2 + 0,07^2)} = 0,1$
-	н3680	-	-	-	146874.17	194848.90	-	Геодезический метод	0.1	$Mt = \sqrt{(m0^2 + m1^2)} = \sqrt{(0,07^2 + 0,07^2)} = 0,1$
-	н3690	-	-	-	146870.73	194854.26	-	Геодезический метод	0.1	$Mt = \sqrt{(m0^2 + m1^2)} = \sqrt{(0,07^2 + 0,07^2)} = 0,1$
-	н3700	-	-	-	146866.61	194851.60	-	Геодезический метод	0.1	$Mt = \sqrt{(m0^2 + m1^2)} = \sqrt{(0,07^2 + 0,07^2)} = 0,1$
-	н3650	-	-	-	146875.58	194836.74	-	Геодезический метод	0.1	$Mt = \sqrt{(m0^2 + m1^2)} = \sqrt{(0,07^2 + 0,07^2)} = 0,1$

2. Характеристики здания, сооружения, объекта незавершенного строительства с кадастровым номером (обозначением): 17:05:0301048:274

№ п/п	Наименование характеристики	Значение характеристики
1	2	3
1	Вид объекта недвижимости	здание
2	Ранее присвоенный государственный учетный номер здания, сооружения, объекта незавершенного строительства (кадастровый, инвентарный или условный номер)	-
3	Кадастровый номер земельного участка (земельных участков), в границах которого (которых) расположено здание, сооружение, объект незавершенного строительства	17:05:0301047:126
4	Номер кадастрового квартала (кадастровых кварталов), в пределах которого (которых) расположено здание, сооружение, объекта незавершенного строительства	17:05:0301047
5	Адрес здания, сооружения, объекта незавершенного строительства	667904, Республика Тыва, район Кызылский, село Сукпак, улица Салчака Тока, дом 27

	Местоположение здания, сооружения, объекта незавершенного строительства	-
	Дополнительные сведения о местоположении	Республика Тыва, Кызылский район, с. Сукпак, ул. Салчака Тока, д. 27
6	Иные сведения	

Сведения о зданиях, сооружениях, объектах незавершенного строительства, необходимые для исправления реестровых ошибок в сведениях об описании их местоположения

1. Сведения о характерных точках контура здания, сооружения, объекта незавершенного строительства с кадастровым номером 17:05:0301047:124

Зона № -

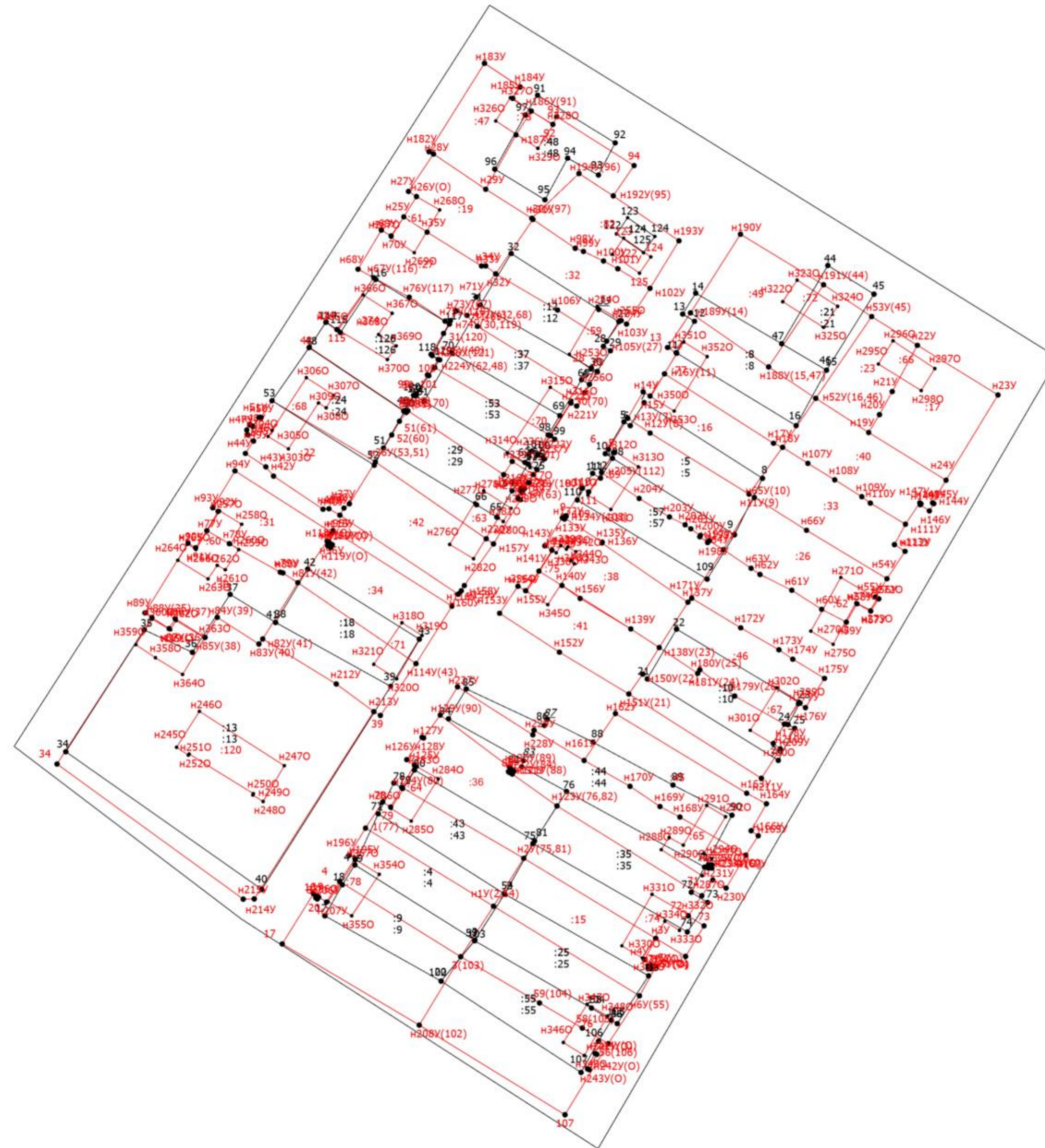
Номер контура	Номера характерных точек контура	Существующие			Уточненные			Метод определения координат	Средняя квадратическая погрешность определения координат характерной точки (Mt), м	Формулы, примененные для расчета средней квадратической погрешности определения координат характерной точки (Mt), м
		Координаты, м		R, м	Координаты, м		R, м			
		X	Y		X	Y				
1	2	3	4	5	6	7	8	9	10	11
-	122	1469 04. 56	1949 20. 73	-	1468 98. 39	1949 19. 53	-	Геодезический метод	0.1	$Mt = \sqrt{(m_0^2 + m_1^2)} = \sqrt{(0,07^2 + 0,07^2)} = 0,1$
-	123	1469 09. 46	1949 24. 13	-	1469 03. 29	1949 22. 93	-	Геодезический метод	0.1	$Mt = \sqrt{(m_0^2 + m_1^2)} = \sqrt{(0,07^2 + 0,07^2)} = 0,1$
-	124	1469 03. 79	1949 32. 31	-	1468 97. 62	1949 31. 11	-	Геодезический метод	0.1	$Mt = \sqrt{(m_0^2 + m_1^2)} = \sqrt{(0,07^2 + 0,07^2)} = 0,1$
-	125	1468 98. 88	1949 28. 91	-	1468 92. 71	1949 27. 71	-	Геодезический метод	0.1	$Mt = \sqrt{(m_0^2 + m_1^2)} = \sqrt{(0,07^2 + 0,07^2)} = 0,1$
-	122	1469 04. 56	1949 20. 73	-	1468 98. 39	1949 19. 53	-	Геодезический метод	0.1	$Mt = \sqrt{(m_0^2 + m_1^2)} = \sqrt{(0,07^2 + 0,07^2)} = 0,1$

2. Иные сведения о здании, сооружении, объекте незавершенного строительства с кадастровым номером: 17:05:0301047:124

1.

--

Схема границ земельных участков, контуров зданий, сооружений, объектов незавершенного строительства



Масштаб 1:1100

Условные обозначения

- - Существующая часть границы, сведения о которой достаточны для определения ее местоположения
- - вновь образованная часть границы, сведения о которой достаточны для определения ее местоположения
- - Характерная точка границы, сведения о которой позволяют однозначно определить ее положение на местности
- - Характерная точка контура здания, сооружения

Схема границ земельных участков, контуров зданий, сооружений, объектов незавершенного строительства






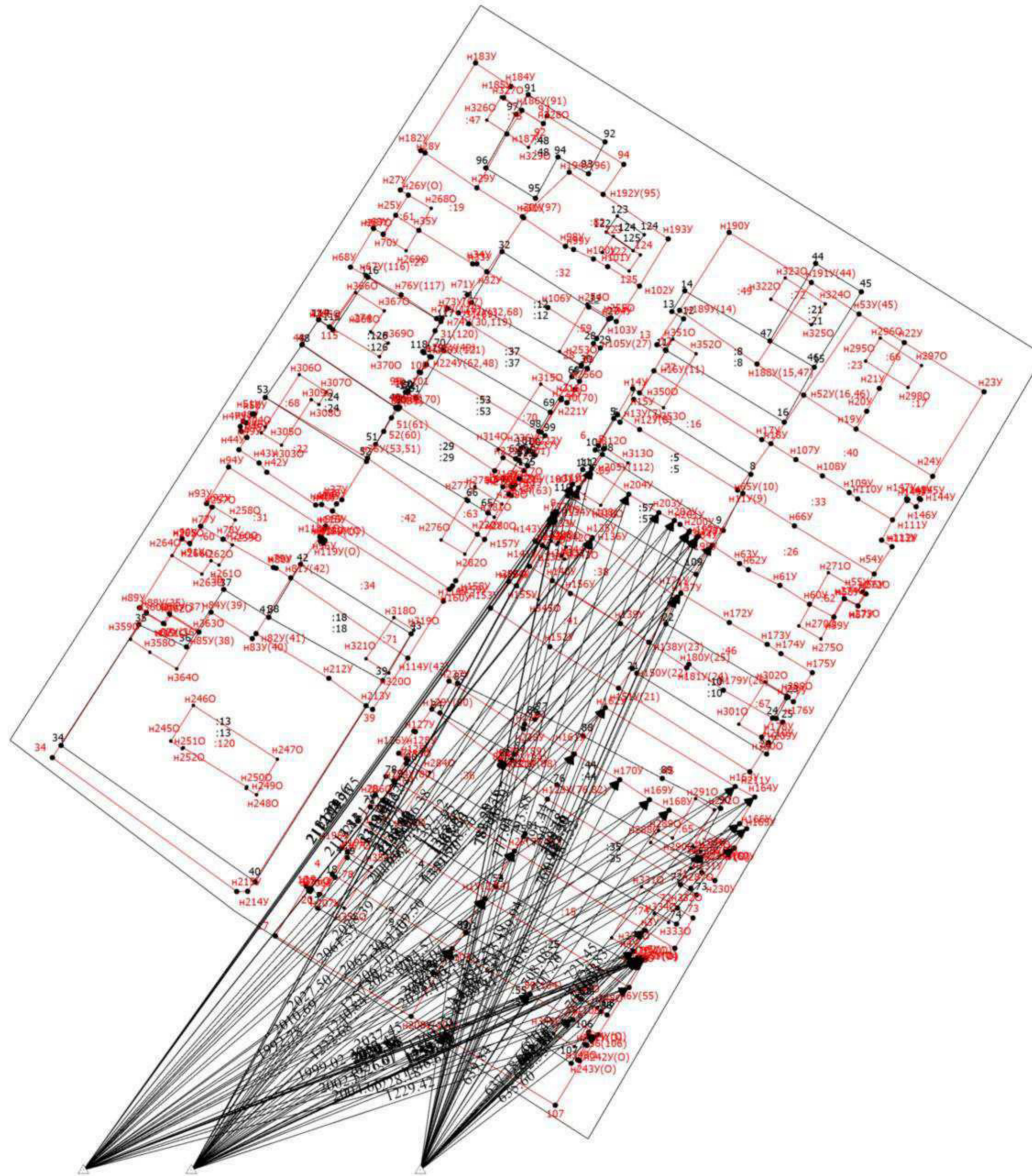
-  - Обозначение характерной точки, местоположение которой не изменилось или было уточнено
- н1У,8,6 - Обозначение новой характерной точки
- :15 - Уточняемый земельный участок
-  - Часть контура, образованного проекцией вновь образованного наземного конструктивного элемента здания, сооружения, объекта незавершенного строительства
-  - Часть контура, образованного проекцией существующего наземного конструктивного элемента здания, сооружения, объекта незавершенного строительства
-  - Пункт государственной геодезической сети
-  - Граница кадастрового квартала

Схема геодезических построений



Масштаб 1:1100

Условные обозначения

- - Существующая часть границы, сведения о которой достаточны для определения ее местоположения
- - вновь образованная часть границы, сведения о которой достаточны для определения ее местоположения
- - Характерная точка границы, сведения о которой позволяют однозначно определить ее положение на местности
- - Характерная точка контура здания, сооружения

Схема геодезических построений

- $\bar{1}$ - Обозначение ликвидируемой характерной точки
- 2 - Обозначение характерной точки, местоположение которой не изменилось или было уточнено
- н1У,8,6 - Обозначение новой характерной точки
- :15 - Уточняемый земельный участок
- - Часть контура, образованного проекцией вновь образованного наземного конструктивного элемента здания, сооружения, объекта незавершенного строительства
- - Часть контура, образованного проекцией существующего наземного конструктивного элемента здания, сооружения, объекта незавершенного строительства
- △ - Пункт государственной геодезической сети
- - Граница кадастрового квартала