

КАРТА-ПЛАН ТЕРРИТОРИИ

17:05:1006005

(номер кадастрового квартала (номера кадастровых кварталов), являющихся территорией, на которой выполняются комплексные кадастровые работы)

Дата подготовки карты-плана территории : "18" сентября 2018 г.

Пояснительная записка

1. Сведения о заказчике

ООО "Тывабизнесконсалтинг", 1141722000199, 1712006029

(полное наименование органа местного самоуправления муниципального района или городского округа, органа исполнительной власти города федерального значения Москвы, Санкт-Петербурга или Севастополя, основной государственный регистрационный номер, идентификационный номер налогоплательщика)

"27" сентября 2018 г. , 3, Договор

(сведения об утверждении карты-плана территории)

2. Сведения о кадастровом инженере

Фамилия, имя, отчество (при наличии отчества): Тумат Сергек Монгеевич

Страховой номер индивидуального лицевого счета: 144-325-448 44

Контактный телефон:

Адрес электронной почты и почтовый адрес, по которым осуществляется связь с кадастровым инженером: Тес-Хемский район, село О-Шынаа, ул. Чыжыргана, д. 1, кв. 2
tumat.1990@mail.ru

Наименование саморегулируемой организации в сфере кадастровых отношений (СРО), если кадастровый инженер является членом СРО: "Объединение кадастровых инженеров"

Номер регистрации в государственном реестре лиц, осуществляющих кадастровую деятельность: 31243

Сокращенное наименование юридического лица, если кадастровый инженер является работником юридического лица:

3. Основания выполнения комплексных кадастровых работ

Договор, 3, ООО "Тывабизнесконсалтинг", 27.09.2018

(наименование и реквизиты государственного или муниципального контракта на выполнение комплексных кадастровых работ)

4. Перечень документов, использованных при подготовке карты-плана территории

№ п/п	Наименование документа	Реквизиты документа
1	2	3
1	Кадастровый план территории кадастрового квартала 17:05:1006005	КУВИ-001/2018-7640015, Филиал федерального государственного бюджетного учреждения «Федеральная кадастровая палата Федеральной службы государственной регистрации, кадастра и картографии» по Республике Тыва, 05.09.2018

**5. Сведения о геодезической основе, использованной при подготовке карты-плана территории
Система координат Местная 167**

№ п/п	Название пункта и тип знака геодезической сети	Класс геодезической сети	Координаты, м		Сведения о состоянии на "01" октября 2018 г.		
			X	Y	наружного знака пункта	центра пункта	марки
1	2	3	4	5	6	7	8
1	пп1856 Пункт гос. геодезической сети	4	153332.7 2	213421. 29	Сохранился	Сохранился	Сохранился
2	пп0473 Пункт гос. геодезической сети	4	152783.1 8	213486. 85	Сохранился	Сохранился	Сохранился
3	пп5502 Пункт гос. геодезической сети	4	152501.6 2	212906. 24	Сохранился	Сохранился	Сохранился

6. Сведения о средствах измерений

№ п/п	Наименование прибора (инструмента, аппаратуры)	Сведения об утверждении типа измерений	Реквизиты свидетельства о поверке прибора (инструмента, аппаратуры)
1	2	3	4
1	GNSS-приемник спутниковой геодезической многочастотный GR-3	502-00835 10.09.2019	0230623
2	GNSS-приемник спутниковой геодезической многочастотный GR-3	502-00727 10.09.2019	0230624

7. Пояснения к разделам карты-плана территории

№ п/п	Наименование раздела	Пояснение
1	2	3
-	-	-

Сведения об уточняемых земельных участках

1. Сведения о характерных точках границы уточняемого земельного участка с кадастровым номером 17:05:1006005:40

Зона № -

Обозначение характерных точек границ	Существующие координаты, м		Уточненные координаты, м		Метод определения координат	Средняя квадратическая погрешность определения координат характерной точки (Mt), м	Формулы, примененные для расчета средней квадратической погрешности определения координат характерной точки (Mt), м
	X	Y	X	Y			
1	2	3	4	5	6	7	8
н1У	-	-	151958.05	216402.68	Геодезический метод	0.1	$Mt = \sqrt{(m_0^2 + m_1^2)} = \sqrt{(0,07^2 + 0,07^2)} = 0,1$
н2У	-	-	151980.95	216403.18	Геодезический метод	0.1	$Mt = \sqrt{(m_0^2 + m_1^2)} = \sqrt{(0,07^2 + 0,07^2)} = 0,1$
н3У	-	-	151979.94	216438.78	Геодезический метод	0.1	$Mt = \sqrt{(m_0^2 + m_1^2)} = \sqrt{(0,07^2 + 0,07^2)} = 0,1$
н4У	-	-	151956.19	216437.68	Геодезический метод	0.1	$Mt = \sqrt{(m_0^2 + m_1^2)} = \sqrt{(0,07^2 + 0,07^2)} = 0,1$
н1У	-	-	151958.05	216402.68	Геодезический метод	0.1	$Mt = \sqrt{(m_0^2 + m_1^2)} = \sqrt{(0,07^2 + 0,07^2)} = 0,1$

2. Сведения о частях границ уточняемого земельного участка с кадастровым номером 17:05:1006005:40

Обозначение части границ		Горизонтальное проложение (S), м	Описание прохождения части границ	Отметка о наличии земельного спора о местоположении границ земельного участка
от т.	до т.			
1	2	3	4	5
н1У	н2У	22.91	-	-
н2У	н3У	35.61	-	-
н3У	н4У	23.78	-	-
н4У	н1У	35.05	-	-

3. Общие сведения об уточняемом земельном участке с кадастровым номером 17:05:1006005:40

№ п/п	Наименование характеристик земельного участка	Значение характеристики
1	2	3
1	Адрес земельного участка	Республика Тыва, район Кызылский, поселок городского типа Каа-Хем, улица Восточная 2-я, дом 18
	Местоположение земельного участка (при отсутствии присвоенного адреса)	-
	Дополнительные сведения о местоположении земельного участка	-
2	Площадь земельного участка ± величина погрешности определения площади ($P \pm \Delta P$), м ²	825 ± 10
3	Формула, примененная для расчета предельной допустимой погрешности определения площади земельного участка (ΔP), м ²	$\Delta P = 3,5 * Mt * \sqrt{P} = 3.5 * 0,1 * \sqrt{825} = 10.00$
4	Площадь земельного участка согласно сведениям Единого государственного реестра недвижимости (Ркад), м ²	810

5	Оценка расхождения Р и Ркад (Р - Ркад), м2	15
6	Предельный минимальный и максимальный размер земельного участка (Рмин и Рмакс), м2	600 1500
7	Кадастровый или иной номер (обозначение) здания, сооружения, объекта незавершенного строительства, расположенного на земельном участке	-
8	Иные сведения	-

Сведения об уточняемых земельных участках

1. Сведения о характерных точках границы уточняемого земельного участка с кадастровым номером 17:05:1006005:488

Зона № -

Обозначение характерных точек границ	Существующие координаты, м		Уточненные координаты, м		Метод определения координат	Средняя квадратическая погрешность определения координат характерной точки (Mt), м	Формулы, примененные для расчета средней квадратической погрешности определения координат характерной точки (Mt), м
	X	Y	X	Y			
1	2	3	4	5	6	7	8
н5У	-	-	152208.11	216462.73	Геодезический метод	0.1	$Mt = \sqrt{(m_0^2 + m_1^2)} = \sqrt{(0,07^2 + 0,07^2)} = 0,1$
н6У	-	-	152206.91	216493.93	Геодезический метод	0.1	$Mt = \sqrt{(m_0^2 + m_1^2)} = \sqrt{(0,07^2 + 0,07^2)} = 0,1$
н7У	-	-	152174.71	216493.13	Геодезический метод	0.1	$Mt = \sqrt{(m_0^2 + m_1^2)} = \sqrt{(0,07^2 + 0,07^2)} = 0,1$
н8У	-	-	152174.54	216461.43	Геодезический метод	0.1	$Mt = \sqrt{(m_0^2 + m_1^2)} = \sqrt{(0,07^2 + 0,07^2)} = 0,1$
н5У	-	-	152208.11	216462.73	Геодезический метод	0.1	$Mt = \sqrt{(m_0^2 + m_1^2)} = \sqrt{(0,07^2 + 0,07^2)} = 0,1$

2. Сведения о частях границ уточняемого земельного участка с кадастровым номером 17:05:1006005:488

Обозначение части границ		Горизонтальное проложение (S), м	Описание прохождения части границ	Отметка о наличии земельного спора о местоположении границ земельного участка
от т.	до т.			
1	2	3	4	5
н5У	н6У	31.22	-	-
н6У	н7У	32.21	-	-
н7У	н8У	31.70	-	-
н8У	н5У	33.60	-	-

3. Общие сведения об уточняемом земельном участке с кадастровым номером 17:05:1006005:488

№ п/п	Наименование характеристик земельного участка	Значение характеристики
1	2	3
1	Адрес земельного участка	667901, Республика Тыва, район Кызылский, поселок городского типа Каа-Хем, улица Заводская, дом 2а
	Местоположение земельного участка (при отсутствии присвоенного адреса)	-
	Дополнительные сведения о местоположении земельного участка	-
2	Площадь земельного участка ± величина погрешности определения площади (P ± ΔP), м2	1035 ± 11
3	Формула, примененная для расчета предельной допустимой погрешности определения площади земельного участка (ΔP), м2	$\Delta P = 3,5 * Mt * \sqrt{P} = 3.5 * 0,1 * \sqrt{1035} = 11.00$
4	Площадь земельного участка согласно сведениям Единого государственного реестра недвижимости (Ркад), м2	963

5	Оценка расхождения Р и Ркад (Р - Ркад), м2	72
6	Предельный минимальный и максимальный размер земельного участка (Рмин и Рмакс), м2	600 1500
7	Кадастровый или иной номер (обозначение) здания, сооружения, объекта незавершенного строительства, расположенного на земельном участке	-
8	Иные сведения	-

Сведения об уточняемых земельных участках

1. Сведения о характерных точках границы уточняемого земельного участка с кадастровым номером 17:05:1006005:507

Зона № -

Обозначение характерных точек границ	Существующие координаты, м		Уточненные координаты, м		Метод определения координат	Средняя квадратическая погрешность определения координат характерной точки (Mt), м	Формулы, примененные для расчета средней квадратической погрешности определения координат характерной точки (Mt), м
	X	Y	X	Y			
1	2	3	4	5	6	7	8
н9У	-	-	151627.36	216452.61	Геодезический метод	0.1	$Mt = \sqrt{(m_0^2 + m_1^2)} = \sqrt{(0,07^2 + 0,07^2)} = 0,1$
н10У	-	-	151651.28	216452.44	Геодезический метод	0.1	$Mt = \sqrt{(m_0^2 + m_1^2)} = \sqrt{(0,07^2 + 0,07^2)} = 0,1$
н11У	-	-	151650.36	216487.31	Геодезический метод	0.1	$Mt = \sqrt{(m_0^2 + m_1^2)} = \sqrt{(0,07^2 + 0,07^2)} = 0,1$
н12У	-	-	151626.36	216487.61	Геодезический метод	0.1	$Mt = \sqrt{(m_0^2 + m_1^2)} = \sqrt{(0,07^2 + 0,07^2)} = 0,1$
н9У	-	-	151627.36	216452.61	Геодезический метод	0.1	$Mt = \sqrt{(m_0^2 + m_1^2)} = \sqrt{(0,07^2 + 0,07^2)} = 0,1$

2. Сведения о частях границ уточняемого земельного участка с кадастровым номером 17:05:1006005:507

Обозначение части границ		Горизонтальное проложение (S), м	Описание прохождения части границ	Отметка о наличии земельного спора о местоположении границ земельного участка
от т.	до т.			
1	2	3	4	5
н9У	н10У	23.92	-	-
н10У	н11У	34.88	-	-
н11У	н12У	24.00	-	-
н12У	н9У	35.01	-	-

3. Общие сведения об уточняемом земельном участке с кадастровым номером 17:05:1006005:507

№ п/п	Наименование характеристик земельного участка	Значение характеристики
1	2	3
1	Адрес земельного участка	667901, Республика Тыва, район Кызылский, поселок городского типа Каа-Хем, улица Восточная 2-я, дом 41
	Местоположение земельного участка (при отсутствии присвоенного адреса)	-
	Дополнительные сведения о местоположении земельного участка	-
2	Площадь земельного участка ± величина погрешности определения площади (P ± ΔP), м ²	837 ± 10
3	Формула, примененная для расчета предельной допустимой погрешности определения площади земельного участка (ΔP), м ²	$\Delta P = 3,5 * Mt * \sqrt{P} = 3.5 * 0,1 * \sqrt{837} = 10.00$
4	Площадь земельного участка согласно сведениям Единого государственного реестра недвижимости (P _{кад}), м ²	800

5	Оценка расхождения Р и Ркад (Р - Ркад), м2	37
6	Предельный минимальный и максимальный размер земельного участка (Рмин и Рмакс), м2	600 1500
7	Кадастровый или иной номер (обозначение) здания, сооружения, объекта незавершенного строительства, расположенного на земельном участке	-
8	Иные сведения	-

4. Сведения о земельных участках, посредством которых обеспечивается доступ (проход или проезд от земельных участков общего пользования) к образуемым земельным участкам

№ п/п	Кадастровый номер или обозначение земельного участка, для которого обеспечивается доступ	Кадастровый номер или обозначение земельного участка, посредством которого обеспечивается доступ
1	2	3
-	-	-

Сведения об уточняемых земельных участках, необходимые для исправления реестровых ошибок в сведениях о местоположении их границ

1. Сведения о характерных точках границы уточняемого земельного участка с кадастровым номером 17:05:1006006:9

Зона № -

Обозначение характерных точек границ	Существующие координаты, м		Уточненные координаты, м		Метод определения координат	Средняя квадратическая погрешность определения координат характерной точки (Mt), м	Формулы, примененные для расчета средней квадратической погрешности определения координат характерной точки (Mt), м
	X	Y	X	Y			
1	2	3	4	5	6	7	8
1	151507.23	216496.67	151482.01	216487.66	Геодезический метод	0.1	$Mt = \sqrt{(m_0^2 + m_1^2)} = \sqrt{(0,07^2 + 0,07^2)} = 0,1$
2	151507.56	216531.67	151506.11	216487.46	Геодезический метод	0.1	$Mt = \sqrt{(m_0^2 + m_1^2)} = \sqrt{(0,07^2 + 0,07^2)} = 0,1$
3	151483.59	216531.92	151505.71	216522.66	Геодезический метод	0.1	$Mt = \sqrt{(m_0^2 + m_1^2)} = \sqrt{(0,07^2 + 0,07^2)} = 0,1$
4	151483.22	216496.93	151481.81	216523.26	Геодезический метод	0.1	$Mt = \sqrt{(m_0^2 + m_1^2)} = \sqrt{(0,07^2 + 0,07^2)} = 0,1$
1	151507.23	216496.67	151482.01	216487.66	Геодезический метод	0.1	$Mt = \sqrt{(m_0^2 + m_1^2)} = \sqrt{(0,07^2 + 0,07^2)} = 0,1$

2. Сведения о частях границ уточняемого земельного участка с кадастровым номером 17:05:1006006:9

Обозначение части границ		Горизонтальное проложение (S), м	Описание прохождения части границ	Отметка о наличии земельного спора о местоположении границ земельного участка
от т.	до т.			
1	2	3	4	5
3	4	23.91	-	-
4	1	35.60	-	-
1	2	24.10	-	-
2	3	35.20	-	-

3. Характеристики уточняемого земельного участка с кадастровым номером 17:05:1006006:9

№ п/п	Наименование характеристики	Значение характеристики
1	2	3
1	Площадь земельного участка +/- величина погрешности определения площади (P +/- ΔP), м ²	849 +/- 20
2	Формула, примененная для расчета предельной допустимой погрешности определения площади земельного участка (ΔP), м ²	$\Delta P = 3,5 * Mt * \sqrt{P} = 3,5 * 0,2 * \sqrt{849} = 20,00$
3	Иные сведения	

Сведения об уточняемых земельных участках, необходимые для исправления реестровых ошибок в сведениях о местоположении их границ

1. Сведения о характерных точках границы уточняемого земельного участка с кадастровым номером 17:05:1006005:24

Зона № -

Обозначение характерных точек границ	Существующие координаты, м		Уточненные координаты, м		Метод определения координат	Средняя квадратическая погрешность определения координат характерной точки (Mt), м	Формулы, примененные для расчета средней квадратической погрешности определения координат характерной точки (Mt), м
	X	Y	X	Y			
1	2	3	4	5	6	7	8
5	152051.65	216371.07	152028.64	216370.44	Геодезический метод	0.1	$Mt = \sqrt{(m_0^2 + m_1^2)} = \sqrt{(0,07^2 + 0,07^2)} = 0,1$
6	152050.69	216406.01	152051.64	216371.06	Геодезический метод	0.1	$Mt = \sqrt{(m_0^2 + m_1^2)} = \sqrt{(0,07^2 + 0,07^2)} = 0,1$
7	152027.70	216405.40	152049.49	216405.48	Геодезический метод	0.1	$Mt = \sqrt{(m_0^2 + m_1^2)} = \sqrt{(0,07^2 + 0,07^2)} = 0,1$
8	152028.65	216370.44	152027.19	216404.58	Геодезический метод	0.1	$Mt = \sqrt{(m_0^2 + m_1^2)} = \sqrt{(0,07^2 + 0,07^2)} = 0,1$
5	152051.65	216371.07	152028.64	216370.44	Геодезический метод	0.1	$Mt = \sqrt{(m_0^2 + m_1^2)} = \sqrt{(0,07^2 + 0,07^2)} = 0,1$

2. Сведения о частях границ уточняемого земельного участка с кадастровым номером 17:05:1006005:24

Обозначение части границ		Горизонтальное проложение (S), м	Описание прохождения части границ	Отметка о наличии земельного спора о местоположении границ земельного участка
от т.	до т.			
1	2	3	4	5
7	8	22.32	-	-
8	5	34.17	-	-
5	6	23.01	-	-
6	7	34.49	-	-

3. Характеристики уточняемого земельного участка с кадастровым номером 17:05:1006005:24

№ п/п	Наименование характеристики	Значение характеристики
1	2	3
1	Площадь земельного участка +/- величина погрешности определения площади (P +/- ΔP), м ²	778 +/- 20
2	Формула, примененная для расчета предельной допустимой погрешности определения площади земельного участка (ΔP), м ²	$\Delta P = 3,5 * Mt * \sqrt{P} = 3,5 * 0,2 * \sqrt{778} = 20,00$
3	Иные сведения	

Сведения об уточняемых земельных участках, необходимые для исправления реестровых ошибок в сведениях о местоположении их границ

1. Сведения о характерных точках границы уточняемого земельного участка с кадастровым номером 17:05:1006005:26

Зона № -

Обозначение характерных точек границ	Существующие координаты, м		Уточненные координаты, м		Метод определения координат	Средняя квадратическая погрешность определения координат характерной точки (Mt), м	Формулы, примененные для расчета средней квадратической погрешности определения координат характерной точки (Mt), м
	X	Y	X	Y			
1	2	3	4	5	6	7	8
7	152027.70	216405.40	152005.66	216369.81	Геодезический метод	0.1	$Mt = \sqrt{(m_0^2 + m_1^2)} = \sqrt{(0,07^2 + 0,07^2)} = 0,1$
9	152004.70	216404.78	152028.64	216370.44	Геодезический метод	0.1	$Mt = \sqrt{(m_0^2 + m_1^2)} = \sqrt{(0,07^2 + 0,07^2)} = 0,1$
10	152005.66	216369.80	152027.19	216404.58	Геодезический метод	0.1	$Mt = \sqrt{(m_0^2 + m_1^2)} = \sqrt{(0,07^2 + 0,07^2)} = 0,1$
11	152028.64	216370.44	152004.70	216404.78	Геодезический метод	0.1	$Mt = \sqrt{(m_0^2 + m_1^2)} = \sqrt{(0,07^2 + 0,07^2)} = 0,1$
7	152027.70	216405.40	152005.66	216369.81	Геодезический метод	0.1	$Mt = \sqrt{(m_0^2 + m_1^2)} = \sqrt{(0,07^2 + 0,07^2)} = 0,1$

2. Сведения о частях границ уточняемого земельного участка с кадастровым номером 17:05:1006005:26

Обозначение части границ		Горизонтальное проложение (S), м	Описание прохождения части границ	Отметка о наличии земельного спора о местоположении границ земельного участка
от т.	до т.			
1	2	3	4	5
10	11	22.49	-	-
11	7	34.98	-	-
7	9	22.99	-	-
9	10	34.17	-	-

3. Характеристики уточняемого земельного участка с кадастровым номером 17:05:1006005:26

№ п/п	Наименование характеристики	Значение характеристики
1	2	3
1	Площадь земельного участка +/- величина погрешности определения площади (P +/- ΔP), м ²	786 +/- 20
2	Формула, примененная для расчета предельной допустимой погрешности определения площади земельного участка (ΔP), м ²	$\Delta P = 3,5 * Mt * \sqrt{P} = 3,5 * 0,2 * \sqrt{786} = 20,00$
3	Иные сведения	

Сведения об уточняемых земельных участках, необходимые для исправления реестровых ошибок в сведениях о местоположении их границ

1. Сведения о характерных точках границы уточняемого земельного участка с кадастровым номером 17:05:1006005:28

Зона № -

Обозначение характерных точек границ	Существующие координаты, м		Уточненные координаты, м		Метод определения координат	Средняя квадратическая погрешность определения координат характерной точки (Mt), м	Формулы, примененные для расчета средней квадратической погрешности определения координат характерной точки (Mt), м
	X	Y	X	Y			
1	2	3	4	5	6	7	8
12	152004.84	216404.96	152004.70	216404.78	Геодезический метод	0.1	$Mt = \sqrt{(m_0^2 + m_1^2)} = \sqrt{(0,07^2 + 0,07^2)} = 0,1$
13	152027.82	216405.57	152027.19	216404.58	Геодезический метод	0.1	$Mt = \sqrt{(m_0^2 + m_1^2)} = \sqrt{(0,07^2 + 0,07^2)} = 0,1$
14	152026.91	216439.20	152026.69	216440.58	Геодезический метод	0.1	$Mt = \sqrt{(m_0^2 + m_1^2)} = \sqrt{(0,07^2 + 0,07^2)} = 0,1$
15	152003.88	216439.25	152003.76	216439.09	Геодезический метод	0.1	$Mt = \sqrt{(m_0^2 + m_1^2)} = \sqrt{(0,07^2 + 0,07^2)} = 0,1$
12	152004.84	216404.96	152004.70	216404.78	Геодезический метод	0.1	$Mt = \sqrt{(m_0^2 + m_1^2)} = \sqrt{(0,07^2 + 0,07^2)} = 0,1$

2. Сведения о частях границ уточняемого земельного участка с кадастровым номером 17:05:1006005:28

Обозначение части границ		Горизонтальное проложение (S), м	Описание прохождения части границ	Отметка о наличии земельного спора о местоположении границ земельного участка
от т.	до т.			
1	2	3	4	5
14	15	22.98	-	-
15	12	34.32	-	-
12	13	22.49	-	-
13	14	36.00	-	-

3. Характеристики уточняемого земельного участка с кадастровым номером 17:05:1006005:28

№ п/п	Наименование характеристики	Значение характеристики
1	2	3
1	Площадь земельного участка +/- величина погрешности определения площади (P +/- ΔP), м ²	799 +/- 20
2	Формула, примененная для расчета предельной допустимой погрешности определения площади земельного участка (ΔP), м ²	$\Delta P = 3,5 * Mt * \sqrt{P} = 3,5 * 0,2 * \sqrt{799} = 20,00$
3	Иные сведения	

Сведения об уточняемых земельных участках, необходимые для исправления реестровых ошибок в сведениях о местоположении их границ

1. Сведения о характерных точках границы уточняемого земельного участка с кадастровым номером 17:05:1006005:32

Зона № -

Обозначение характерных точек границ	Существующие координаты, м		Уточненные координаты, м		Метод определения координат	Средняя квадратическая погрешность определения координат характерной точки (Mt), м	Формулы, примененные для расчета средней квадратической погрешности определения координат характерной точки (Mt), м
	X	Y	X	Y			
1	2	3	4	5	6	7	8
16	152224.74	216379.74	152027.19	216404.58	Геодезический метод	0.1	$Mt = \sqrt{(m_0^2 + m_1^2)} = \sqrt{(0,07^2 + 0,07^2)} = 0,1$
17	152223.82	216413.82	152049.49	216405.48	Геодезический метод	0.1	$Mt = \sqrt{(m_0^2 + m_1^2)} = \sqrt{(0,07^2 + 0,07^2)} = 0,1$
18	152200.84	216412.76	152049.49	216440.98	Геодезический метод	0.1	$Mt = \sqrt{(m_0^2 + m_1^2)} = \sqrt{(0,07^2 + 0,07^2)} = 0,1$
19	152201.76	216379.14	152026.69	216440.58	Геодезический метод	0.1	$Mt = \sqrt{(m_0^2 + m_1^2)} = \sqrt{(0,07^2 + 0,07^2)} = 0,1$
16	152224.74	216379.74	152027.19	216404.58	Геодезический метод	0.1	$Mt = \sqrt{(m_0^2 + m_1^2)} = \sqrt{(0,07^2 + 0,07^2)} = 0,1$

2. Сведения о частях границ уточняемого земельного участка с кадастровым номером 17:05:1006005:32

Обозначение части границ		Горизонтальное проложение (S), м	Описание прохождения части границ	Отметка о наличии земельного спора о местоположении границ земельного участка
от т.	до т.			
1	2	3	4	5
18	19	22.80	-	-
19	16	36.00	-	-
16	17	22.32	-	-
17	18	35.50	-	-

3. Характеристики уточняемого земельного участка с кадастровым номером 17:05:1006005:32

№ п/п	Наименование характеристики	Значение характеристики
1	2	3
1	Площадь земельного участка +/- величина погрешности определения площади (P +/- ΔP), м ²	806 +/- 20
2	Формула, примененная для расчета предельной допустимой погрешности определения площади земельного участка (ΔP), м ²	$\Delta P = 3,5 * Mt * \sqrt{P} = 3,5 * 0,2 * \sqrt{806} = 20,00$
3	Иные сведения	

Сведения об уточняемых земельных участках, необходимые для исправления реестровых ошибок в сведениях о местоположении их границ

1. Сведения о характерных точках границы уточняемого земельного участка с кадастровым номером 17:05:1006005:36

Зона № -

Обозначение характерных точек границ	Существующие координаты, м		Уточненные координаты, м		Метод определения координат	Средняя квадратическая погрешность определения координат характерной точки (Mt), м	Формулы, примененные для расчета средней квадратической погрешности определения координат характерной точки (Mt), м
	X	Y	X	Y			
1	2	3	4	5	6	7	8
20	151626.29	216405.47	151598.69	216395.54	Геодезический метод	0.1	$Mt = \sqrt{(m_0^2 + m_1^2)} = \sqrt{(0,07^2 + 0,07^2)} = 0,1$
21	151626.64	216440.46	151601.54	216395.50	Геодезический метод	0.1	$Mt = \sqrt{(m_0^2 + m_1^2)} = \sqrt{(0,07^2 + 0,07^2)} = 0,1$
22	151602.66	216440.72	151625.64	216395.20	Геодезический метод	0.1	$Mt = \sqrt{(m_0^2 + m_1^2)} = \sqrt{(0,07^2 + 0,07^2)} = 0,1$
23	151602.30	216405.72	151627.29	216432.75	Геодезический метод	0.1	$Mt = \sqrt{(m_0^2 + m_1^2)} = \sqrt{(0,07^2 + 0,07^2)} = 0,1$
н13У	-	-	151599.59	216431.85	Геодезический метод	0.1	$Mt = \sqrt{(m_0^2 + m_1^2)} = \sqrt{(0,07^2 + 0,07^2)} = 0,1$
20	151626.29	216405.47	151598.69	216395.54	Геодезический метод	0.1	$Mt = \sqrt{(m_0^2 + m_1^2)} = \sqrt{(0,07^2 + 0,07^2)} = 0,1$

2. Сведения о частях границ уточняемого земельного участка с кадастровым номером 17:05:1006005:36

Обозначение части границ		Горизонтальное проложение (S), м	Описание прохождения части границ	Отметка о наличии земельного спора о местоположении границ земельного участка
от т.	до т.			
1	2	3	4	5
23	н13У	27.71	-	-
н13У	20	36.32	-	-
22	23	37.59	-	-
20	21	2.85	-	-
21	22	24.10	-	-

3. Характеристики уточняемого земельного участка с кадастровым номером 17:05:1006005:36

№ п/п	Наименование характеристики	Значение характеристики
1	2	3
1	Площадь земельного участка +/- величина погрешности определения площади (P +/- ΔP), м ²	1009 +/- 22
2	Формула, примененная для расчета предельной допустимой погрешности определения площади земельного участка (ΔP), м ²	$\Delta P = 3,5 * Mt * \sqrt{P} = 3.5 * 0,2 * \sqrt{1009} = 22.00$
3	Иные сведения	

Сведения об уточняемых земельных участках, необходимые для исправления реестровых ошибок в сведениях о местоположении их границ

1. Сведения о характерных точках границы уточняемого земельного участка с кадастровым номером 17:05:1006005:38

Зона № -

Обозначение характерных точек границ	Существующие координаты, м		Уточненные координаты, м		Метод определения координат	Средняя квадратическая погрешность определения координат характерной точки (Mt), м	Формулы, примененные для расчета средней квадратической погрешности определения координат характерной точки (Mt), м
	X	Y	X	Y			
1	2	3	4	5	6	7	8
24	151578.65	216440.95	151578.04	216395.80	Геодезический метод	0.1	$Mt = \sqrt{(m_0^2 + m_1^2)} = \sqrt{(0,07^2 + 0,07^2)} = 0,1$
25	151578.28	216405.95	151598.69	216395.54	Геодезический метод	0.1	$Mt = \sqrt{(m_0^2 + m_1^2)} = \sqrt{(0,07^2 + 0,07^2)} = 0,1$
26	151602.28	216405.70	151599.59	216431.85	Геодезический метод	0.1	$Mt = \sqrt{(m_0^2 + m_1^2)} = \sqrt{(0,07^2 + 0,07^2)} = 0,1$
27	151602.64	216440.70	151577.79	216431.85	Геодезический метод	0.1	$Mt = \sqrt{(m_0^2 + m_1^2)} = \sqrt{(0,07^2 + 0,07^2)} = 0,1$
24	151578.65	216440.95	151578.04	216395.80	Геодезический метод	0.1	$Mt = \sqrt{(m_0^2 + m_1^2)} = \sqrt{(0,07^2 + 0,07^2)} = 0,1$

2. Сведения о частях границ уточняемого земельного участка с кадастровым номером 17:05:1006005:38

Обозначение части границ		Горизонтальное проложение (S), м	Описание прохождения части границ	Отметка о наличии земельного спора о местоположении границ земельного участка
от т.	до т.			
1	2	3	4	5
26	27	21.80	-	-
27	24	36.05	-	-
24	25	20.65	-	-
25	26	36.32	-	-

3. Характеристики уточняемого земельного участка с кадастровым номером 17:05:1006005:38

№ п/п	Наименование характеристики	Значение характеристики
1	2	3
1	Площадь земельного участка +/- величина погрешности определения площади (P +/- ΔP), м ²	768 +/- 19
2	Формула, примененная для расчета предельной допустимой погрешности определения площади земельного участка (ΔP), м ²	$\Delta P = 3,5 * Mt * \sqrt{P} = 3,5 * 0,2 * \sqrt{768} = 19,00$
3	Иные сведения	

Сведения об уточняемых земельных участках, необходимые для исправления реестровых ошибок в сведениях о местоположении их границ

1. Сведения о характерных точках границы уточняемого земельного участка с кадастровым номером 17:05:1006005:43

Зона № -

Обозначение характерных точек границ	Существующие координаты, м		Уточненные координаты, м		Метод определения координат	Средняя квадратическая погрешность определения координат характерной точки (Mt), м	Формулы, примененные для расчета средней квадратической погрешности определения координат характерной точки (Mt), м
	X	Y	X	Y			
1	2	3	4	5	6	7	8
28	151722.24	216404.51	151697.64	216395.50	Геодезический метод	0.1	$Mt = \sqrt{(m_0^2 + m_1^2)} = \sqrt{(0,07^2 + 0,07^2)} = 0,1$
29	151722.59	216439.45	151721.54	216396.10	Геодезический метод	0.1	$Mt = \sqrt{(m_0^2 + m_1^2)} = \sqrt{(0,07^2 + 0,07^2)} = 0,1$
30	151698.61	216439.71	151721.19	216433.05	Геодезический метод	0.1	$Mt = \sqrt{(m_0^2 + m_1^2)} = \sqrt{(0,07^2 + 0,07^2)} = 0,1$
31	151698.25	216404.71	151697.99	216432.75	Геодезический метод	0.1	$Mt = \sqrt{(m_0^2 + m_1^2)} = \sqrt{(0,07^2 + 0,07^2)} = 0,1$
28	151722.24	216404.51	151697.64	216395.50	Геодезический метод	0.1	$Mt = \sqrt{(m_0^2 + m_1^2)} = \sqrt{(0,07^2 + 0,07^2)} = 0,1$

2. Сведения о частях границ уточняемого земельного участка с кадастровым номером 17:05:1006005:43

Обозначение части границ		Горизонтальное проложение (S), м	Описание прохождения части границ	Отметка о наличии земельного спора о местоположении границ земельного участка
от т.	до т.			
1	2	3	4	5
30	31	23.20	-	-
31	28	37.25	-	-
28	29	23.91	-	-
29	30	36.95	-	-

3. Характеристики уточняемого земельного участка с кадастровым номером 17:05:1006005:43

№ п/п	Наименование характеристики	Значение характеристики
1	2	3
1	Площадь земельного участка +/- величина погрешности определения площади (P +/- ΔP), м ²	874 +/- 21
2	Формула, примененная для расчета предельной допустимой погрешности определения площади земельного участка (ΔP), м ²	$\Delta P = 3,5 * Mt * \sqrt{P} = 3,5 * 0,2 * \sqrt{874} = 21,00$
3	Иные сведения	

Сведения об уточняемых земельных участках, необходимые для исправления реестровых ошибок в сведениях о местоположении их границ

1. Сведения о характерных точках границы уточняемого земельного участка с кадастровым номером 17:05:1006005:45

Зона № -

Обозначение характерных точек границ	Существующие координаты, м		Уточненные координаты, м		Метод определения координат	Средняя квадратическая погрешность определения координат характерной точки (Mt), м	Формулы, примененные для расчета средней квадратической погрешности определения координат характерной точки (Mt), м
	X	Y	X	Y			
1	2	3	4	5	6	7	8
32	151672.00	216488.52	151651.28	216452.44	Геодезический метод	0.1	$Mt = \sqrt{(m_0^2 + m_1^2)} = \sqrt{(0,07^2 + 0,07^2)} = 0,1$
33	151648.00	216488.76	151675.98	216452.14	Геодезический метод	0.1	$Mt = \sqrt{(m_0^2 + m_1^2)} = \sqrt{(0,07^2 + 0,07^2)} = 0,1$
34	151647.64	216453.76	151675.38	216487.54	Геодезический метод	0.1	$Mt = \sqrt{(m_0^2 + m_1^2)} = \sqrt{(0,07^2 + 0,07^2)} = 0,1$
35	151671.64	216453.52	151650.36	216487.31	Геодезический метод	0.1	$Mt = \sqrt{(m_0^2 + m_1^2)} = \sqrt{(0,07^2 + 0,07^2)} = 0,1$
32	151672.00	216488.52	151651.28	216452.44	Геодезический метод	0.1	$Mt = \sqrt{(m_0^2 + m_1^2)} = \sqrt{(0,07^2 + 0,07^2)} = 0,1$

2. Сведения о частях границ уточняемого земельного участка с кадастровым номером 17:05:1006005:45

Обозначение части границ		Горизонтальное проложение (S), м	Описание прохождения части границ	Отметка о наличии земельного спора о местоположении границ земельного участка
от т.	до т.			
1	2	3	4	5
34	35	25.02	-	-
35	32	34.88	-	-
32	33	24.70	-	-
33	34	35.41	-	-

3. Характеристики уточняемого земельного участка с кадастровым номером 17:05:1006005:45

№ п/п	Наименование характеристики	Значение характеристики
1	2	3
1	Площадь земельного участка +/- величина погрешности определения площади (P +/- ΔP), м ²	873 +/- 21
2	Формула, примененная для расчета предельной допустимой погрешности определения площади земельного участка (ΔP), м ²	$\Delta P = 3,5 * Mt * \sqrt{P} = 3,5 * 0,2 * \sqrt{873} = 21,00$
3	Иные сведения	

Сведения об уточняемых земельных участках, необходимые для исправления реестровых ошибок в сведениях о местоположении их границ

1. Сведения о характерных точках границы уточняемого земельного участка с кадастровым номером 17:05:1006005:47

Зона № -

Обозначение характерных точек границ	Существующие координаты, м		Уточненные координаты, м		Метод определения координат	Средняя квадратическая погрешность определения координат характерной точки (Mt), м	Формулы, примененные для расчета средней квадратической погрешности определения координат характерной точки (Mt), м
	X	Y	X	Y			
1	2	3	4	5	6	7	8
36	151746.27	216404.21	151721.54	216396.10	Геодезический метод	0.1	$Mt = \sqrt{(m_0^2 + m_1^2)} = \sqrt{(0,07^2 + 0,07^2)} = 0,1$
37	151746.64	216439.21	151746.04	216397.40	Геодезический метод	0.1	$Mt = \sqrt{(m_0^2 + m_1^2)} = \sqrt{(0,07^2 + 0,07^2)} = 0,1$
38	151722.64	216439.45	151743.69	216416.65	Геодезический метод	0.1	$Mt = \sqrt{(m_0^2 + m_1^2)} = \sqrt{(0,07^2 + 0,07^2)} = 0,1$
39	151722.27	216404.46	151743.69	216432.85	Геодезический метод	0.1	$Mt = \sqrt{(m_0^2 + m_1^2)} = \sqrt{(0,07^2 + 0,07^2)} = 0,1$
30	-	-	151721.19	216433.05	Геодезический метод	0.1	$Mt = \sqrt{(m_0^2 + m_1^2)} = \sqrt{(0,07^2 + 0,07^2)} = 0,1$
36	151746.27	216404.21	151721.54	216396.10	Геодезический метод	0.1	$Mt = \sqrt{(m_0^2 + m_1^2)} = \sqrt{(0,07^2 + 0,07^2)} = 0,1$

2. Сведения о частях границ уточняемого земельного участка с кадастровым номером 17:05:1006005:47

Обозначение части границ		Горизонтальное проложение (S), м	Описание прохождения части границ	Отметка о наличии земельного спора о местоположении границ земельного участка
от т.	до т.			
1	2	3	4	5
39	30	22.50	-	-
30	36	36.95	-	-
38	39	16.20	-	-
36	37	24.53	-	-
37	38	19.39	-	-

3. Характеристики уточняемого земельного участка с кадастровым номером 17:05:1006005:47

№ п/п	Наименование характеристики	Значение характеристики
1	2	3
1	Площадь земельного участка +/- величина погрешности определения площади (P +/- ΔP), м ²	832 +/- 20
2	Формула, примененная для расчета предельной допустимой погрешности определения площади земельного участка (ΔP), м ²	$\Delta P = 3,5 * Mt * \sqrt{P} = 3.5 * 0,2 * \sqrt{832} = 20.00$
3	Иные сведения	

Сведения об уточняемых земельных участках, необходимые для исправления реестровых ошибок в сведениях о местоположении их границ

1. Сведения о характерных точках границы уточняемого земельного участка с кадастровым номером 17:05:1006005:53

Зона № -

Обозначение характерных точек границ	Существующие координаты, м		Уточненные координаты, м		Метод определения координат	Средняя квадратическая погрешность определения координат характерной точки (Mt), м	Формулы, примененные для расчета средней квадратической погрешности определения координат характерной точки (Mt), м
	X	Y	X	Y			
1	2	3	4	5	6	7	8
40	151626.28	216405.45	151602.24	216360.80	Геодезический метод	0.1	$Mt = \sqrt{(m_0^2 + m_1^2)} = \sqrt{(0,07^2 + 0,07^2)} = 0,1$
26	151602.28	216405.70	151625.24	216361.30	Геодезический метод	0.1	$Mt = \sqrt{(m_0^2 + m_1^2)} = \sqrt{(0,07^2 + 0,07^2)} = 0,1$
41	151601.92	216370.70	151625.64	216395.20	Геодезический метод	0.1	$Mt = \sqrt{(m_0^2 + m_1^2)} = \sqrt{(0,07^2 + 0,07^2)} = 0,1$
42	151625.92	216370.45	151601.54	216395.50	Геодезический метод	0.1	$Mt = \sqrt{(m_0^2 + m_1^2)} = \sqrt{(0,07^2 + 0,07^2)} = 0,1$
40	151626.28	216405.45	151602.24	216360.80	Геодезический метод	0.1	$Mt = \sqrt{(m_0^2 + m_1^2)} = \sqrt{(0,07^2 + 0,07^2)} = 0,1$

2. Сведения о частях границ уточняемого земельного участка с кадастровым номером 17:05:1006005:53

Обозначение части границ		Горизонтальное проложение (S), м	Описание прохождения части границ	Отметка о наличии земельного спора о местоположении границ земельного участка
от т.	до т.			
1	2	3	4	5
41	42	24.10	-	-
42	40	34.71	-	-
40	26	23.01	-	-
26	41	33.90	-	-

3. Характеристики уточняемого земельного участка с кадастровым номером 17:05:1006005:53

№ п/п	Наименование характеристики	Значение характеристики
1	2	3
1	Площадь земельного участка +/- величина погрешности определения площади (P +/- ΔP), м ²	808 +/- 20
2	Формула, примененная для расчета предельной допустимой погрешности определения площади земельного участка (ΔP), м ²	$\Delta P = 3,5 * Mt * \sqrt{P} = 3,5 * 0,2 * \sqrt{808} = 20,00$
3	Иные сведения	

Сведения об уточняемых земельных участках, необходимые для исправления реестровых ошибок в сведениях о местоположении их границ

1. Сведения о характерных точках границы уточняемого земельного участка с кадастровым номером 17:05:1006005:54

Зона № -

Обозначение характерных точек границ	Существующие координаты, м		Уточненные координаты, м		Метод определения координат	Средняя квадратическая погрешность определения координат характерной точки (Mt), м	Формулы, примененные для расчета средней квадратической погрешности определения координат характерной точки (Mt), м
	X	Y	X	Y			
1	2	3	4	5	6	7	8
43	151982.67	216369.18	151959.65	216369.04	Геодезический метод	0.1	$Mt = \sqrt{(m_0^2 + m_1^2)} = \sqrt{(0,07^2 + 0,07^2)} = 0,1$
44	151981.71	216404.17	151982.67	216369.18	Геодезический метод	0.1	$Mt = \sqrt{(m_0^2 + m_1^2)} = \sqrt{(0,07^2 + 0,07^2)} = 0,1$
45	151958.73	216403.56	151980.95	216403.18	Геодезический метод	0.1	$Mt = \sqrt{(m_0^2 + m_1^2)} = \sqrt{(0,07^2 + 0,07^2)} = 0,1$
46	151959.65	216369.04	151958.05	216402.68	Геодезический метод	0.1	$Mt = \sqrt{(m_0^2 + m_1^2)} = \sqrt{(0,07^2 + 0,07^2)} = 0,1$
43	151982.67	216369.18	151959.65	216369.04	Геодезический метод	0.1	$Mt = \sqrt{(m_0^2 + m_1^2)} = \sqrt{(0,07^2 + 0,07^2)} = 0,1$

2. Сведения о частях границ уточняемого земельного участка с кадастровым номером 17:05:1006005:54

Обозначение части границ		Горизонтальное проложение (S), м	Описание прохождения части границ	Отметка о наличии земельного спора о местоположении границ земельного участка
от т.	до т.			
1	2	3	4	5
45	46	22.91	-	-
46	43	33.68	-	-
43	44	23.02	-	-
44	45	34.04	-	-

3. Характеристики уточняемого земельного участка с кадастровым номером 17:05:1006005:54

№ п/п	Наименование характеристики	Значение характеристики
1	2	3
1	Площадь земельного участка +/- величина погрешности определения площади (P +/- ΔP), м ²	777 +/- 20
2	Формула, примененная для расчета предельной допустимой погрешности определения площади земельного участка (ΔP), м ²	$\Delta P = 3,5 * Mt * \sqrt{P} = 3,5 * 0,2 * \sqrt{777} = 20,00$
3	Иные сведения	

Сведения об уточняемых земельных участках, необходимые для исправления реестровых ошибок в сведениях о местоположении их границ

1. Сведения о характерных точках границы уточняемого земельного участка с кадастровым номером 17:05:1006005:56

Зона № -

Обозначение характерных точек границ	Существующие координаты, м		Уточненные координаты, м		Метод определения координат	Средняя квадратическая погрешность определения координат характерной точки (Mt), м	Формулы, примененные для расчета средней квадратической погрешности определения координат характерной точки (Mt), м
	X	Y	X	Y			
1	2	3	4	5	6	7	8
47	151602.85	216460.69	151579.06	216451.51	Геодезический метод	0.1	$Mt = \sqrt{(m_0^2 + m_1^2)} = \sqrt{(0,07^2 + 0,07^2)} = 0,1$
48	151603.22	216495.69	151603.16	216452.01	Геодезический метод	0.1	$Mt = \sqrt{(m_0^2 + m_1^2)} = \sqrt{(0,07^2 + 0,07^2)} = 0,1$
49	151579.22	216495.94	151602.26	216487.51	Геодезический метод	0.1	$Mt = \sqrt{(m_0^2 + m_1^2)} = \sqrt{(0,07^2 + 0,07^2)} = 0,1$
50	151578.85	216460.93	151578.46	216487.41	Геодезический метод	0.1	$Mt = \sqrt{(m_0^2 + m_1^2)} = \sqrt{(0,07^2 + 0,07^2)} = 0,1$
47	151602.85	216460.69	151579.06	216451.51	Геодезический метод	0.1	$Mt = \sqrt{(m_0^2 + m_1^2)} = \sqrt{(0,07^2 + 0,07^2)} = 0,1$

2. Сведения о частях границ уточняемого земельного участка с кадастровым номером 17:05:1006005:56

Обозначение части границ		Горизонтальное проложение (S), м	Описание прохождения части границ	Отметка о наличии земельного спора о местоположении границ земельного участка
от т.	до т.			
1	2	3	4	5
49	50	23.80	-	-
50	47	35.91	-	-
47	48	24.11	-	-
48	49	35.51	-	-

3. Характеристики уточняемого земельного участка с кадастровым номером 17:05:1006005:56

№ п/п	Наименование характеристики	Значение характеристики
1	2	3
1	Площадь земельного участка +/- величина погрешности определения площади (P +/- ΔP), м ²	855 +/- 20
2	Формула, примененная для расчета предельной допустимой погрешности определения площади земельного участка (ΔP), м ²	$\Delta P = 3,5 * Mt * \sqrt{P} = 3,5 * 0,2 * \sqrt{855} = 20,00$
3	Иные сведения	

Сведения об уточняемых земельных участках, необходимые для исправления реестровых ошибок в сведениях о местоположении их границ

1. Сведения о характерных точках границы уточняемого земельного участка с кадастровым номером 17:05:1006005:57

Зона № -

Обозначение характерных точек границ	Существующие координаты, м		Уточненные координаты, м		Метод определения координат	Средняя квадратическая погрешность определения координат характерной точки (Mt), м	Формулы, примененные для расчета средней квадратической погрешности определения координат характерной точки (Mt), м
	X	Y	X	Y			
1	2	3	4	5	6	7	8
47	151602.85	216460.69	151603.16	216452.01	Геодезический метод	0.1	$Mt = \sqrt{(m_0^2 + m_1^2)} = \sqrt{(0,07^2 + 0,07^2)} = 0,1$
51	151626.85	216460.44	151627.36	216452.61	Геодезический метод	0.1	$Mt = \sqrt{(m_0^2 + m_1^2)} = \sqrt{(0,07^2 + 0,07^2)} = 0,1$
52	151627.22	216495.44	151626.36	216487.61	Геодезический метод	0.1	$Mt = \sqrt{(m_0^2 + m_1^2)} = \sqrt{(0,07^2 + 0,07^2)} = 0,1$
48	151603.22	216495.69	151602.26	216487.51	Геодезический метод	0.1	$Mt = \sqrt{(m_0^2 + m_1^2)} = \sqrt{(0,07^2 + 0,07^2)} = 0,1$
47	151602.85	216460.69	151603.16	216452.01	Геодезический метод	0.1	$Mt = \sqrt{(m_0^2 + m_1^2)} = \sqrt{(0,07^2 + 0,07^2)} = 0,1$

2. Сведения о частях границ уточняемого земельного участка с кадастровым номером 17:05:1006005:57

Обозначение части границ		Горизонтальное проложение (S), м	Описание прохождения части границ	Отметка о наличии земельного спора о местоположении границ земельного участка
от т.	до т.			
1	2	3	4	5
52	48	24.10	-	-
48	47	35.51	-	-
47	51	24.21	-	-
51	52	35.01	-	-

3. Характеристики уточняемого земельного участка с кадастровым номером 17:05:1006005:57

№ п/п	Наименование характеристики	Значение характеристики
1	2	3
1	Площадь земельного участка +/- величина погрешности определения площади (P +/- ΔP), м ²	852 +/- 20
2	Формула, примененная для расчета предельной допустимой погрешности определения площади земельного участка (ΔP), м ²	$\Delta P = 3,5 * Mt * \sqrt{P} = 3,5 * 0,2 * \sqrt{852} = 20,00$
3	Иные сведения	

Сведения об уточняемых земельных участках, необходимые для исправления реестровых ошибок в сведениях о местоположении их границ

1. Сведения о характерных точках границы уточняемого земельного участка с кадастровым номером 17:05:1006005:58

Зона № -

Обозначение характерных точек границ	Существующие координаты, м		Уточненные координаты, м		Метод определения координат	Средняя квадратическая погрешность определения координат характерной точки (Mt), м	Формулы, примененные для расчета средней квадратической погрешности определения координат характерной точки (Mt), м
	X	Y	X	Y			
1	2	3	4	5	6	7	8
40	151626.28	216405.45	151625.24	216361.30	Геодезический метод	0.1	$Mt = \sqrt{(m_0^2 + m_1^2)} = \sqrt{(0,07^2 + 0,07^2)} = 0,1$
42	151625.92	216370.45	151650.64	216362.00	Геодезический метод	0.1	$Mt = \sqrt{(m_0^2 + m_1^2)} = \sqrt{(0,07^2 + 0,07^2)} = 0,1$
53	151649.92	216370.20	151650.24	216395.30	Геодезический метод	0.1	$Mt = \sqrt{(m_0^2 + m_1^2)} = \sqrt{(0,07^2 + 0,07^2)} = 0,1$
54	151650.28	216405.20	151625.64	216395.20	Геодезический метод	0.1	$Mt = \sqrt{(m_0^2 + m_1^2)} = \sqrt{(0,07^2 + 0,07^2)} = 0,1$
40	151626.28	216405.45	151625.24	216361.30	Геодезический метод	0.1	$Mt = \sqrt{(m_0^2 + m_1^2)} = \sqrt{(0,07^2 + 0,07^2)} = 0,1$

2. Сведения о частях границ уточняемого земельного участка с кадастровым номером 17:05:1006005:58

Обозначение части границ		Горизонтальное проложение (S), м	Описание прохождения части границ	Отметка о наличии земельного спора о местоположении границ земельного участка
от т.	до т.			
1	2	3	4	5
53	54	24.60	-	-
54	40	33.90	-	-
40	42	25.41	-	-
42	53	33.30	-	-

3. Характеристики уточняемого земельного участка с кадастровым номером 17:05:1006005:58

№ п/п	Наименование характеристики	Значение характеристики
1	2	3
1	Площадь земельного участка +/- величина погрешности определения площади (P +/- ΔP), м ²	840 +/- 20
2	Формула, примененная для расчета предельной допустимой погрешности определения площади земельного участка (ΔP), м ²	$\Delta P = 3,5 * Mt * \sqrt{P} = 3,5 * 0,2 * \sqrt{840} = 20,00$
3	Иные сведения	

Сведения об уточняемых земельных участках, необходимые для исправления реестровых ошибок в сведениях о местоположении их границ

1. Сведения о характерных точках границы уточняемого земельного участка с кадастровым номером 17:05:1006005:88

Зона № -

Обозначение характерных точек границ	Существующие координаты, м		Уточненные координаты, м		Метод определения координат	Средняя квадратическая погрешность определения координат характерной точки (Mt), м	Формулы, примененные для расчета средней квадратической погрешности определения координат характерной точки (Mt), м
	X	Y	X	Y			
1	2	3	4	5	6	7	8
55	151771.57	216528.96	151748.23	216487.06	Геодезический метод	0.1	$Mt = \sqrt{(m_0^2 + m_1^2)} = \sqrt{(0,07^2 + 0,07^2)} = 0,1$
56	151747.58	216529.20	151771.13	216486.19	Геодезический метод	0.1	$Mt = \sqrt{(m_0^2 + m_1^2)} = \sqrt{(0,07^2 + 0,07^2)} = 0,1$
57	151747.21	216494.20	151770.53	216524.41	Геодезический метод	0.1	$Mt = \sqrt{(m_0^2 + m_1^2)} = \sqrt{(0,07^2 + 0,07^2)} = 0,1$
58	151771.21	216493.96	151747.52	216523.88	Геодезический метод	0.1	$Mt = \sqrt{(m_0^2 + m_1^2)} = \sqrt{(0,07^2 + 0,07^2)} = 0,1$
55	151771.57	216528.96	151748.23	216487.06	Геодезический метод	0.1	$Mt = \sqrt{(m_0^2 + m_1^2)} = \sqrt{(0,07^2 + 0,07^2)} = 0,1$

2. Сведения о частях границ уточняемого земельного участка с кадастровым номером 17:05:1006005:88

Обозначение части границ		Горизонтальное проложение (S), м	Описание прохождения части границ	Отметка о наличии земельного спора о местоположении границ земельного участка
от т.	до т.			
1	2	3	4	5
57	58	23.02	-	-
58	55	36.83	-	-
55	56	22.92	-	-
56	57	38.22	-	-

3. Характеристики уточняемого земельного участка с кадастровым номером 17:05:1006005:88

№ п/п	Наименование характеристики	Значение характеристики
1	2	3
1	Площадь земельного участка +/- величина погрешности определения площади (P +/- ΔP), м ²	861 +/- 21
2	Формула, примененная для расчета предельной допустимой погрешности определения площади земельного участка (ΔP), м ²	$\Delta P = 3,5 * Mt * \sqrt{P} = 3,5 * 0,2 * \sqrt{861} = 21,00$
3	Иные сведения	

Сведения об уточняемых земельных участках, необходимые для исправления реестровых ошибок в сведениях о местоположении их границ

1. Сведения о характерных точках границы уточняемого земельного участка с кадастровым номером 17:05:1006005:159

Зона № -

Обозначение характерных точек границ	Существующие координаты, м		Уточненные координаты, м		Метод определения координат	Средняя квадратическая погрешность определения координат характерной точки (Mt), м	Формулы, примененные для расчета средней квадратической погрешности определения координат характерной точки (Mt), м
	X	Y	X	Y			
1	2	3	4	5	6	7	8
59	151770. 27	216403. 96	151774. 64	216364. 10	Геодезический метод	0.1	$Mt = \sqrt{(m_0^2 + m_1^2)} = \sqrt{(0,07^2 + 0,07^2)} = 0,1$
36	151746. 27	216404. 21	151772. 84	216383. 80	Геодезический метод	0.1	$Mt = \sqrt{(m_0^2 + m_1^2)} = \sqrt{(0,07^2 + 0,07^2)} = 0,1$
60	151745. 91	216369. 21	151772. 14	216398. 60	Геодезический метод	0.1	$Mt = \sqrt{(m_0^2 + m_1^2)} = \sqrt{(0,07^2 + 0,07^2)} = 0,1$
61	151769. 91	216368. 96	151746. 04	216397. 40	Геодезический метод	0.1	$Mt = \sqrt{(m_0^2 + m_1^2)} = \sqrt{(0,07^2 + 0,07^2)} = 0,1$
н14У	-	-	151747. 74	216363. 20	Геодезический метод	0.1	$Mt = \sqrt{(m_0^2 + m_1^2)} = \sqrt{(0,07^2 + 0,07^2)} = 0,1$
59	151770. 27	216403. 96	151774. 64	216364. 10	Геодезический метод	0.1	$Mt = \sqrt{(m_0^2 + m_1^2)} = \sqrt{(0,07^2 + 0,07^2)} = 0,1$

2. Сведения о частях границ уточняемого земельного участка с кадастровым номером 17:05:1006005:159

Обозначение части границ		Горизонтальное проложение (S), м	Описание прохождения части границ	Отметка о наличии земельного спора о местоположении границ земельного участка
от т.	до т.			
1	2	3	4	5
61	н14У	34.24	-	-
н14У	59	26.92	-	-
60	61	26.13	-	-
59	36	19.78	-	-
36	60	14.82	-	-

3. Характеристики уточняемого земельного участка с кадастровым номером 17:05:1006005:159

№ п/п	Наименование характеристики	Значение характеристики
1	2	3
1	Площадь земельного участка +/- величина погрешности определения площади (P +/- ΔP), м ²	906 +/- 21
2	Формула, примененная для расчета предельной допустимой погрешности определения площади земельного участка (ΔP), м ²	$\Delta P = 3,5 * Mt * \sqrt{P} = 3.5 * 0,2 * \sqrt{906} = 21.00$
3	Иные сведения	

Сведения об уточняемых земельных участках, необходимые для исправления реестровых ошибок в сведениях о местоположении их границ

1. Сведения о характерных точках границы уточняемого земельного участка с кадастровым номером 17:05:1006005:166

Зона № -

Обозначение характерных точек границ	Существующие координаты, м		Уточненные координаты, м		Метод определения координат	Средняя квадратическая погрешность определения координат характерной точки (Mt), м	Формулы, примененные для расчета средней квадратической погрешности определения координат характерной точки (Mt), м
	X	Y	X	Y			
1	2	3	4	5	6	7	8
62	151482.29	216406.94	151458.69	216361.15	Геодезический метод	0.1	$Mt = \sqrt{(m_0^2 + m_1^2)} = \sqrt{(0,07^2 + 0,07^2)} = 0,1$
63	151458.29	216407.19	151483.39	216361.25	Геодезический метод	0.1	$Mt = \sqrt{(m_0^2 + m_1^2)} = \sqrt{(0,07^2 + 0,07^2)} = 0,1$
64	151457.93	216372.19	151482.18	216396.85	Геодезический метод	0.1	$Mt = \sqrt{(m_0^2 + m_1^2)} = \sqrt{(0,07^2 + 0,07^2)} = 0,1$
65	151481.92	216371.94	151458.18	216396.15	Геодезический метод	0.1	$Mt = \sqrt{(m_0^2 + m_1^2)} = \sqrt{(0,07^2 + 0,07^2)} = 0,1$
н15У	-	-	151458.53	216372.18	Геодезический метод	0	$Mt = \sqrt{(m_0^2 + m_1^2)} = \sqrt{(0,07^2 + 0,07^2)} = 0,1$
62	151482.29	216406.94	151458.69	216361.15	Геодезический метод	0.1	$Mt = \sqrt{(m_0^2 + m_1^2)} = \sqrt{(0,07^2 + 0,07^2)} = 0,1$

2. Сведения о частях границ уточняемого земельного участка с кадастровым номером 17:05:1006005:166

Обозначение части границ		Горизонтальное проложение (S), м	Описание прохождения части границ	Отметка о наличии земельного спора о местоположении границ земельного участка
от т.	до т.			
1	2	3	4	5
65	н15У	23.97	-	-
н15У	62	11.03	-	-
64	65	24.01	-	-
62	63	24.70	-	-
63	64	35.62	-	-

3. Характеристики уточняемого земельного участка с кадастровым номером 17:05:1006005:166

№ п/п	Наименование характеристики	Значение характеристики
1	2	3
1	Площадь земельного участка +/- величина погрешности определения площади (P +/- ΔP), м ²	860 +/- 21
2	Формула, примененная для расчета предельной допустимой погрешности определения площади земельного участка (ΔP), м ²	$\Delta P = 3,5 * Mt * \sqrt{P} = 3,5 * 0,2 * \sqrt{860} = 21,00$
3	Иные сведения	

Сведения об уточняемых земельных участках, необходимые для исправления реестровых ошибок в сведениях о местоположении их границ

1. Сведения о характерных точках границы уточняемого земельного участка с кадастровым номером 17:05:1006005:174

Зона № -

Обозначение характерных точек границ	Существующие координаты, м		Уточненные координаты, м		Метод определения координат	Средняя квадратическая погрешность определения координат характерной точки (Mt), м	Формулы, примененные для расчета средней квадратической погрешности определения координат характерной точки (Mt), м
	X	Y	X	Y			
1	2	3	4	5	6	7	8
54	151650.28	216405.20	151625.64	216395.20	Геодезический метод	0.1	$Mt = \sqrt{(m_0^2 + m_1^2)} = \sqrt{(0,07^2 + 0,07^2)} = 0,1$
66	151650.65	216440.20	151650.24	216395.30	Геодезический метод	0.1	$Mt = \sqrt{(m_0^2 + m_1^2)} = \sqrt{(0,07^2 + 0,07^2)} = 0,1$
67	151626.64	216440.45	151651.39	216432.45	Геодезический метод	0.1	$Mt = \sqrt{(m_0^2 + m_1^2)} = \sqrt{(0,07^2 + 0,07^2)} = 0,1$
40	151626.28	216405.45	151627.29	216432.75	Геодезический метод	0.1	$Mt = \sqrt{(m_0^2 + m_1^2)} = \sqrt{(0,07^2 + 0,07^2)} = 0,1$
54	151650.28	216405.20	151625.64	216395.20	Геодезический метод	0.1	$Mt = \sqrt{(m_0^2 + m_1^2)} = \sqrt{(0,07^2 + 0,07^2)} = 0,1$

2. Сведения о частях границ уточняемого земельного участка с кадастровым номером 17:05:1006005:174

Обозначение части границ		Горизонтальное проложение (S), м	Описание прохождения части границ	Отметка о наличии земельного спора о местоположении границ земельного участка
от т.	до т.			
1	2	3	4	5
67	40	24.10	-	-
40	54	37.59	-	-
54	66	24.60	-	-
66	67	37.17	-	-

3. Характеристики уточняемого земельного участка с кадастровым номером 17:05:1006005:174

№ п/п	Наименование характеристики	Значение характеристики
1	2	3
1	Площадь земельного участка +/- величина погрешности определения площади (P +/- ΔP), м ²	910 +/- 21
2	Формула, примененная для расчета предельной допустимой погрешности определения площади земельного участка (ΔP), м ²	$\Delta P = 3,5 * Mt * \sqrt{P} = 3,5 * 0,2 * \sqrt{910} = 21,00$
3	Иные сведения	

Сведения об уточняемых земельных участках, необходимые для исправления реестровых ошибок в сведениях о местоположении их границ

1. Сведения о характерных точках границы уточняемого земельного участка с кадастровым номером 17:05:1006005:191

Зона № -

Обозначение характерных точек границ	Существующие координаты, м		Уточненные координаты, м		Метод определения координат	Средняя квадратическая погрешность определения координат характерной точки (Mt), м	Формулы, примененные для расчета средней квадратической погрешности определения координат характерной точки (Mt), м
	X	Y	X	Y			
1	2	3	4	5	6	7	8
49	151579.22	216495.94	151554.61	216451.16	Геодезический метод	0.1	$Mt = \sqrt{(m_0^2 + m_1^2)} = \sqrt{(0,07^2 + 0,07^2)} = 0,1$
68	151555.93	216495.96	151579.06	216451.51	Геодезический метод	0.1	$Mt = \sqrt{(m_0^2 + m_1^2)} = \sqrt{(0,07^2 + 0,07^2)} = 0,1$
69	151555.87	216460.65	151578.46	216487.41	Геодезический метод	0.1	$Mt = \sqrt{(m_0^2 + m_1^2)} = \sqrt{(0,07^2 + 0,07^2)} = 0,1$
50	151578.85	216460.93	151553.66	216486.66	Геодезический метод	0.1	$Mt = \sqrt{(m_0^2 + m_1^2)} = \sqrt{(0,07^2 + 0,07^2)} = 0,1$
49	151579.22	216495.94	151554.61	216451.16	Геодезический метод	0.1	$Mt = \sqrt{(m_0^2 + m_1^2)} = \sqrt{(0,07^2 + 0,07^2)} = 0,1$

2. Сведения о частях границ уточняемого земельного участка с кадастровым номером 17:05:1006005:191

Обозначение части границ		Горизонтальное проложение (S), м	Описание прохождения части границ	Отметка о наличии земельного спора о местоположении границ земельного участка
от т.	до т.			
1	2	3	4	5
69	50	24.81	-	-
50	49	35.51	-	-
49	68	24.45	-	-
68	69	35.91	-	-

3. Характеристики уточняемого земельного участка с кадастровым номером 17:05:1006005:191

№ п/п	Наименование характеристики	Значение характеристики
1	2	3
1	Площадь земельного участка +/- величина погрешности определения площади (P +/- ΔP), м ²	880 +/- 21
2	Формула, примененная для расчета предельной допустимой погрешности определения площади земельного участка (ΔP), м ²	$\Delta P = 3,5 * Mt * \sqrt{P} = 3,5 * 0,2 * \sqrt{880} = 21,00$
3	Иные сведения	

Сведения об уточняемых земельных участках, необходимые для исправления реестровых ошибок в сведениях о местоположении их границ

1. Сведения о характерных точках границы уточняемого земельного участка с кадастровым номером 17:05:1006005:193

Зона № -

Обозначение характерных точек границ	Существующие координаты, м		Уточненные координаты, м		Метод определения координат	Средняя квадратическая погрешность определения координат характерной точки (Mt), м	Формулы, примененные для расчета средней квадратической погрешности определения координат характерной точки (Mt), м
	X	Y	X	Y			
1	2	3	4	5	6	7	8
70	151580.16	216585.93	151551.83	216582.34	Геодезический метод	0.1	$Mt = \sqrt{(m_0^2 + m_1^2)} = \sqrt{(0,07^2 + 0,07^2)} = 0,1$
71	151580.52	216620.92	151575.73	216581.64	Геодезический метод	0.1	$Mt = \sqrt{(m_0^2 + m_1^2)} = \sqrt{(0,07^2 + 0,07^2)} = 0,1$
72	151556.52	216621.17	151575.53	216618.84	Геодезический метод	0.1	$Mt = \sqrt{(m_0^2 + m_1^2)} = \sqrt{(0,07^2 + 0,07^2)} = 0,1$
73	151556.16	216586.17	151552.79	216618.26	Геодезический метод	0.1	$Mt = \sqrt{(m_0^2 + m_1^2)} = \sqrt{(0,07^2 + 0,07^2)} = 0,1$
70	151580.16	216585.93	151551.83	216582.34	Геодезический метод	0.1	$Mt = \sqrt{(m_0^2 + m_1^2)} = \sqrt{(0,07^2 + 0,07^2)} = 0,1$

2. Сведения о частях границ уточняемого земельного участка с кадастровым номером 17:05:1006005:193

Обозначение части границ		Горизонтальное проложение (S), м	Описание прохождения части границ	Отметка о наличии земельного спора о местоположении границ земельного участка
от т.	до т.			
1	2	3	4	5
72	73	22.75	-	-
73	70	35.93	-	-
70	71	23.91	-	-
71	72	37.20	-	-

3. Характеристики уточняемого земельного участка с кадастровым номером 17:05:1006005:193

№ п/п	Наименование характеристики	Значение характеристики
1	2	3
1	Площадь земельного участка +/- величина погрешности определения площади (P +/- ΔP), м ²	853 +/- 20
2	Формула, примененная для расчета предельной допустимой погрешности определения площади земельного участка (ΔP), м ²	$\Delta P = 3,5 * Mt * \sqrt{P} = 3,5 * 0,2 * \sqrt{853} = 20,00$
3	Иные сведения	

Сведения об уточняемых земельных участках, необходимые для исправления реестровых ошибок в сведениях о местоположении их границ

1. Сведения о характерных точках границы уточняемого земельного участка с кадастровым номером 17:05:1006005:228

Зона № -

Обозначение характерных точек границ	Существующие координаты, м		Уточненные координаты, м		Метод определения координат	Средняя квадратическая погрешность определения координат характерной точки (Mt), м	Формулы, примененные для расчета средней квадратической погрешности определения координат характерной точки (Mt), м
	X	Y	X	Y			
1	2	3	4	5	6	7	8
49	151579.22	216495.94	151553.66	216486.66	Геодезический метод	0.1	$Mt = \sqrt{(m_0^2 + m_1^2)} = \sqrt{(0,07^2 + 0,07^2)} = 0,1$
74	151579.58	216530.93	151578.46	216487.41	Геодезический метод	0.1	$Mt = \sqrt{(m_0^2 + m_1^2)} = \sqrt{(0,07^2 + 0,07^2)} = 0,1$
75	151555.59	216531.18	151578.16	216522.71	Геодезический метод	0.1	$Mt = \sqrt{(m_0^2 + m_1^2)} = \sqrt{(0,07^2 + 0,07^2)} = 0,1$
76	151555.22	216496.18	151553.16	216522.01	Геодезический метод	0.1	$Mt = \sqrt{(m_0^2 + m_1^2)} = \sqrt{(0,07^2 + 0,07^2)} = 0,1$
н16У	-	-	151552.66	216504.71	Геодезический метод	0.1	$Mt = \sqrt{(m_0^2 + m_1^2)} = \sqrt{(0,07^2 + 0,07^2)} = 0,1$
49	151579.22	216495.94	151553.66	216486.66	Геодезический метод	0.1	$Mt = \sqrt{(m_0^2 + m_1^2)} = \sqrt{(0,07^2 + 0,07^2)} = 0,1$

2. Сведения о частях границ уточняемого земельного участка с кадастровым номером 17:05:1006005:228

Обозначение части границ		Горизонтальное проложение (S), м	Описание прохождения части границ	Отметка о наличии земельного спора о местоположении границ земельного участка
от т.	до т.			
1	2	3	4	5
76	н16У	17.31	-	-
н16У	49	18.08	-	-
75	76	25.01	-	-
49	74	24.81	-	-
74	75	35.30	-	-

3. Характеристики уточняемого земельного участка с кадастровым номером 17:05:1006005:228

№ п/п	Наименование характеристики	Значение характеристики
1	2	3
1	Площадь земельного участка +/- величина погрешности определения площади (P +/- ΔP), м ²	893 +/- 21
2	Формула, примененная для расчета предельной допустимой погрешности определения площади земельного участка (ΔP), м ²	$\Delta P = 3,5 * Mt * \sqrt{P} = 3.5 * 0,2 * \sqrt{893} = 21.00$
3	Иные сведения	

Сведения об уточняемых земельных участках, необходимые для исправления реестровых ошибок в сведениях о местоположении их границ

1. Сведения о характерных точках границы уточняемого земельного участка с кадастровым номером 17:05:1006005:241

Зона № -

Обозначение характерных точек границ	Существующие координаты, м		Уточненные координаты, м		Метод определения координат	Средняя квадратическая погрешность определения координат характерной точки (Mt), м	Формулы, примененные для расчета средней квадратической погрешности определения координат характерной точки (Mt), м
	X	Y	X	Y			
1	2	3	4	5	6	7	8
77	151698.85	216459.70	151700.98	216452.84	Геодезический метод	0.1	$Mt = \sqrt{(m_0^2 + m_1^2)} = \sqrt{(0,07^2 + 0,07^2)} = 0,1$
78	151722.85	216459.45	151724.28	216453.14	Геодезический метод	0.1	$Mt = \sqrt{(m_0^2 + m_1^2)} = \sqrt{(0,07^2 + 0,07^2)} = 0,1$
79	151723.21	216494.45	151724.38	216487.74	Геодезический метод	0.1	$Mt = \sqrt{(m_0^2 + m_1^2)} = \sqrt{(0,07^2 + 0,07^2)} = 0,1$
н17У	-	-	151723.13	216487.75	Геодезический метод	0.1	$Mt = \sqrt{(m_0^2 + m_1^2)} = \sqrt{(0,07^2 + 0,07^2)} = 0,1$
80	151699.21	216494.70	151700.18	216487.94	Геодезический метод	0.1	$Mt = \sqrt{(m_0^2 + m_1^2)} = \sqrt{(0,07^2 + 0,07^2)} = 0,1$
77	151698.85	216459.70	151700.98	216452.84	Геодезический метод	0.1	$Mt = \sqrt{(m_0^2 + m_1^2)} = \sqrt{(0,07^2 + 0,07^2)} = 0,1$

2. Сведения о частях границ уточняемого земельного участка с кадастровым номером 17:05:1006005:241

Обозначение части границ		Горизонтальное проложение (S), м	Описание прохождения части границ	Отметка о наличии земельного спора о местоположении границ земельного участка
от т.	до т.			
1	2	3	4	5
н17У	80	22.95	-	-
80	77	35.11	-	-
79	н17У	1.25	-	-
77	78	23.30	-	-
78	79	34.60	-	-

3. Характеристики уточняемого земельного участка с кадастровым номером 17:05:1006005:241

№ п/п	Наименование характеристики	Значение характеристики
1	2	3
1	Площадь земельного участка +/- величина погрешности определения площади (P +/- ΔP), м ²	828 +/- 20
2	Формула, примененная для расчета предельной допустимой погрешности определения площади земельного участка (ΔP), м ²	$\Delta P = 3,5 * Mt * \sqrt{P} = 3,5 * 0,2 * \sqrt{828} = 20,00$
3	Иные сведения	

Сведения об уточняемых земельных участках, необходимые для исправления реестровых ошибок в сведениях о местоположении их границ

1. Сведения о характерных точках границы уточняемого земельного участка с кадастровым номером 17:05:1006005:242

Зона № -

Обозначение характерных точек границ	Существующие координаты, м		Уточненные координаты, м		Метод определения координат	Средняя квадратическая погрешность определения координат характерной точки (Mt), м	Формулы, примененные для расчета средней квадратической погрешности определения координат характерной точки (Mt), м
	X	Y	X	Y			
1	2	3	4	5	6	7	8
48	151603.22	216495.69	151578.46	216487.41	Геодезический метод	0.1	$Mt = \sqrt{(m_0^2 + m_1^2)} = \sqrt{(0,07^2 + 0,07^2)} = 0,1$
81	151603.58	216530.68	151602.26	216487.51	Геодезический метод	0.1	$Mt = \sqrt{(m_0^2 + m_1^2)} = \sqrt{(0,07^2 + 0,07^2)} = 0,1$
74	151579.58	216530.93	151602.26	216522.31	Геодезический метод	0.1	$Mt = \sqrt{(m_0^2 + m_1^2)} = \sqrt{(0,07^2 + 0,07^2)} = 0,1$
49	151579.22	216495.94	151578.16	216522.71	Геодезический метод	0.1	$Mt = \sqrt{(m_0^2 + m_1^2)} = \sqrt{(0,07^2 + 0,07^2)} = 0,1$
48	151603.22	216495.69	151578.46	216487.41	Геодезический метод	0.1	$Mt = \sqrt{(m_0^2 + m_1^2)} = \sqrt{(0,07^2 + 0,07^2)} = 0,1$

2. Сведения о частях границ уточняемого земельного участка с кадастровым номером 17:05:1006005:242

Обозначение части границ		Горизонтальное проложение (S), м	Описание прохождения части границ	Отметка о наличии земельного спора о местоположении границ земельного участка
от т.	до т.			
1	2	3	4	5
74	49	24.10	-	-
49	48	35.30	-	-
48	81	23.80	-	-
81	74	34.80	-	-

3. Характеристики уточняемого земельного участка с кадастровым номером 17:05:1006005:242

№ п/п	Наименование характеристики	Значение характеристики
1	2	3
1	Площадь земельного участка +/- величина погрешности определения площади (P +/- ΔP), м ²	839 +/- 20
2	Формула, примененная для расчета предельной допустимой погрешности определения площади земельного участка (ΔP), м ²	$\Delta P = 3,5 * Mt * \sqrt{P} = 3,5 * 0,2 * \sqrt{839} = 20,00$
3	Иные сведения	

Сведения об уточняемых земельных участках, необходимые для исправления реестровых ошибок в сведениях о местоположении их границ

1. Сведения о характерных точках границы уточняемого земельного участка с кадастровым номером 17:05:1006005:250

Зона № -

Обозначение характерных точек границ	Существующие координаты, м		Уточненные координаты, м		Метод определения координат	Средняя квадратическая погрешность определения координат характерной точки (Mt), м	Формулы, примененные для расчета средней квадратической погрешности определения координат характерной точки (Mt), м
	X	Y	X	Y			
1	2	3	4	5	6	7	8
55	151771.57	216528.96	151771.13	216486.19	Геодезический метод	0.1	$Mt = \sqrt{(m_0^2 + m_1^2)} = \sqrt{(0,07^2 + 0,07^2)} = 0,1$
58	151771.21	216493.96	151794.23	216486.68	Геодезический метод	0.1	$Mt = \sqrt{(m_0^2 + m_1^2)} = \sqrt{(0,07^2 + 0,07^2)} = 0,1$
82	151795.21	216493.71	151793.54	216525.73	Геодезический метод	0.1	$Mt = \sqrt{(m_0^2 + m_1^2)} = \sqrt{(0,07^2 + 0,07^2)} = 0,1$
83	151795.57	216528.71	151770.53	216524.41	Геодезический метод	0.1	$Mt = \sqrt{(m_0^2 + m_1^2)} = \sqrt{(0,07^2 + 0,07^2)} = 0,1$
55	151771.57	216528.96	151771.13	216486.19	Геодезический метод	0.1	$Mt = \sqrt{(m_0^2 + m_1^2)} = \sqrt{(0,07^2 + 0,07^2)} = 0,1$

2. Сведения о частях границ уточняемого земельного участка с кадастровым номером 17:05:1006005:250

Обозначение части границ		Горизонтальное проложение (S), м	Описание прохождения части границ	Отметка о наличии земельного спора о местоположении границ земельного участка
от т.	до т.			
1	2	3	4	5
82	83	23.05	-	-
83	55	38.22	-	-
55	58	23.11	-	-
58	82	39.06	-	-

3. Характеристики уточняемого земельного участка с кадастровым номером 17:05:1006005:250

№ п/п	Наименование характеристики	Значение характеристики
1	2	3
1	Площадь земельного участка +/- величина погрешности определения площади (P +/- ΔP), м ²	891 +/- 21
2	Формула, примененная для расчета предельной допустимой погрешности определения площади земельного участка (ΔP), м ²	$\Delta P = 3,5 * Mt * \sqrt{P} = 3,5 * 0,2 * \sqrt{891} = 21,00$
3	Иные сведения	

Сведения об уточняемых земельных участках, необходимые для исправления реестровых ошибок в сведениях о местоположении их границ

1. Сведения о характерных точках границы уточняемого земельного участка с кадастровым номером 17:05:1006005:254

Зона № -

Обозначение характерных точек границ	Существующие координаты, м		Уточненные координаты, м		Метод определения координат	Средняя квадратическая погрешность определения координат характерной точки (Mt), м	Формулы, примененные для расчета средней квадратической погрешности определения координат характерной точки (Mt), м
	X	Y	X	Y			
1	2	3	4	5	6	7	8
48	151603.22	216495.69	151602.26	216487.51	Геодезический метод	0.1	$Mt = \sqrt{(m_0^2 + m_1^2)} = \sqrt{(0,07^2 + 0,07^2)} = 0,1$
52	151627.22	216495.44	151626.36	216487.61	Геодезический метод	0.1	$Mt = \sqrt{(m_0^2 + m_1^2)} = \sqrt{(0,07^2 + 0,07^2)} = 0,1$
84	151626.37	216528.83	151625.36	216522.11	Геодезический метод	0.1	$Mt = \sqrt{(m_0^2 + m_1^2)} = \sqrt{(0,07^2 + 0,07^2)} = 0,1$
81	151603.58	216530.68	151602.26	216522.31	Геодезический метод	0.1	$Mt = \sqrt{(m_0^2 + m_1^2)} = \sqrt{(0,07^2 + 0,07^2)} = 0,1$
48	151603.22	216495.69	151602.26	216487.51	Геодезический метод	0.1	$Mt = \sqrt{(m_0^2 + m_1^2)} = \sqrt{(0,07^2 + 0,07^2)} = 0,1$

2. Сведения о частях границ уточняемого земельного участка с кадастровым номером 17:05:1006005:254

Обозначение части границ		Горизонтальное проложение (S), м	Описание прохождения части границ	Отметка о наличии земельного спора о местоположении границ земельного участка
от т.	до т.			
1	2	3	4	5
84	81	23.10	-	-
81	48	34.80	-	-
48	52	24.10	-	-
52	84	34.51	-	-

3. Характеристики уточняемого земельного участка с кадастровым номером 17:05:1006005:254

№ п/п	Наименование характеристики	Значение характеристики
1	2	3
1	Площадь земельного участка +/- величина погрешности определения площади (P +/- ΔP), м ²	818 +/- 20
2	Формула, примененная для расчета предельной допустимой погрешности определения площади земельного участка (ΔP), м ²	$\Delta P = 3,5 * Mt * \sqrt{P} = 3,5 * 0,2 * \sqrt{818} = 20,00$
3	Иные сведения	

Сведения об уточняемых земельных участках, необходимые для исправления реестровых ошибок в сведениях о местоположении их границ

1. Сведения о характерных точках границы уточняемого земельного участка с кадастровым номером 17:05:1006005:256

Зона № -

Обозначение характерных точек границ	Существующие координаты, м		Уточненные координаты, м		Метод определения координат	Средняя квадратическая погрешность определения координат характерной точки (Mt), м	Формулы, примененные для расчета средней квадратической погрешности определения координат характерной точки (Mt), м
	X	Y	X	Y			
1	2	3	4	5	6	7	8
3	151483.59	216531.92	151458.41	216487.26	Геодезический метод	0.1	$Mt = \sqrt{(m_0^2 + m_1^2)} = \sqrt{(0,07^2 + 0,07^2)} = 0,1$
85	151461.06	216530.96	151482.01	216487.66	Геодезический метод	0.1	$Mt = \sqrt{(m_0^2 + m_1^2)} = \sqrt{(0,07^2 + 0,07^2)} = 0,1$
86	151459.22	216497.18	151481.81	216523.26	Геодезический метод	0.1	$Mt = \sqrt{(m_0^2 + m_1^2)} = \sqrt{(0,07^2 + 0,07^2)} = 0,1$
4	151483.22	216496.93	151456.86	216524.06	Геодезический метод	0.1	$Mt = \sqrt{(m_0^2 + m_1^2)} = \sqrt{(0,07^2 + 0,07^2)} = 0,1$
3	151483.59	216531.92	151458.41	216487.26	Геодезический метод	0.1	$Mt = \sqrt{(m_0^2 + m_1^2)} = \sqrt{(0,07^2 + 0,07^2)} = 0,1$

2. Сведения о частях границ уточняемого земельного участка с кадастровым номером 17:05:1006005:256

Обозначение части границ		Горизонтальное проложение (S), м	Описание прохождения части границ	Отметка о наличии земельного спора о местоположении границ земельного участка
от т.	до т.			
1	2	3	4	5
86	4	24.96	-	-
4	3	36.83	-	-
3	85	23.60	-	-
85	86	35.60	-	-

3. Характеристики уточняемого земельного участка с кадастровым номером 17:05:1006005:256

№ п/п	Наименование характеристики	Значение характеристики
1	2	3
1	Площадь земельного участка +/- величина погрешности определения площади (P +/- ΔP), м ²	879 +/- 21
2	Формула, примененная для расчета предельной допустимой погрешности определения площади земельного участка (ΔP), м ²	$\Delta P = 3,5 * Mt * \sqrt{P} = 3,5 * 0,2 * \sqrt{879} = 21,00$
3	Иные сведения	

Сведения об уточняемых земельных участках, необходимые для исправления реестровых ошибок в сведениях о местоположении их границ

1. Сведения о характерных точках границы уточняемого земельного участка с кадастровым номером 17:05:1006005:286

Зона № -

Обозначение характерных точек границ	Существующие координаты, м		Уточненные координаты, м		Метод определения координат	Средняя квадратическая погрешность определения координат характерной точки (Mt), м	Формулы, примененные для расчета средней квадратической погрешности определения координат характерной точки (Mt), м
	X	Y	X	Y			
1	2	3	4	5	6	7	8
87	151596.38	216547.35	151600.63	216546.54	Геодезический метод	0.1	$Mt = \sqrt{(m_0^2 + m_1^2)} = \sqrt{(0,07^2 + 0,07^2)} = 0,1$
88	151618.39	216547.20	151623.23	216546.84	Геодезический метод	0.1	$Mt = \sqrt{(m_0^2 + m_1^2)} = \sqrt{(0,07^2 + 0,07^2)} = 0,1$
89	151618.67	216583.07	151623.73	216582.64	Геодезический метод	0.1	$Mt = \sqrt{(m_0^2 + m_1^2)} = \sqrt{(0,07^2 + 0,07^2)} = 0,1$
90	151596.39	216583.76	151600.03	216582.24	Геодезический метод	0.1	$Mt = \sqrt{(m_0^2 + m_1^2)} = \sqrt{(0,07^2 + 0,07^2)} = 0,1$
87	151596.38	216547.35	151600.63	216546.54	Геодезический метод	0.1	$Mt = \sqrt{(m_0^2 + m_1^2)} = \sqrt{(0,07^2 + 0,07^2)} = 0,1$

2. Сведения о частях границ уточняемого земельного участка с кадастровым номером 17:05:1006005:286

Обозначение части границ		Горизонтальное проложение (S), м	Описание прохождения части границ	Отметка о наличии земельного спора о местоположении границ земельного участка
от т.	до т.			
1	2	3	4	5
89	90	23.70	-	-
90	87	35.71	-	-
87	88	22.60	-	-
88	89	35.80	-	-

3. Характеристики уточняемого земельного участка с кадастровым номером 17:05:1006005:286

№ п/п	Наименование характеристики	Значение характеристики
1	2	3
1	Площадь земельного участка +/- величина погрешности определения площади (P +/- ΔP), м ²	828 +/- 20
2	Формула, примененная для расчета предельной допустимой погрешности определения площади земельного участка (ΔP), м ²	$\Delta P = 3,5 * Mt * \sqrt{P} = 3,5 * 0,2 * \sqrt{828} = 20,00$
3	Иные сведения	

Сведения об уточняемых земельных участках, необходимые для исправления реестровых ошибок в сведениях о местоположении их границ

1. Сведения о характерных точках границы уточняемого земельного участка с кадастровым номером 17:05:1006005:292

Зона № -

Обозначение характерных точек границ	Существующие координаты, м		Уточненные координаты, м		Метод определения координат	Средняя квадратическая погрешность определения координат характерной точки (Mt), м	Формулы, примененные для расчета средней квадратической погрешности определения координат характерной точки (Mt), м
	X	Y	X	Y			
1	2	3	4	5	6	7	8
91	151770.84	216458.97	151771.13	216453.08	Геодезический метод	0.1	$Mt = \sqrt{(m_0^2 + m_1^2)} = \sqrt{(0,07^2 + 0,07^2)} = 0,1$
92	151794.70	216458.20	151793.73	216453.48	Геодезический метод	0.1	$Mt = \sqrt{(m_0^2 + m_1^2)} = \sqrt{(0,07^2 + 0,07^2)} = 0,1$
93	151795.21	216493.40	151794.23	216486.68	Геодезический метод	0.1	$Mt = \sqrt{(m_0^2 + m_1^2)} = \sqrt{(0,07^2 + 0,07^2)} = 0,1$
58	151771.21	216493.96	151771.13	216486.19	Геодезический метод	0.1	$Mt = \sqrt{(m_0^2 + m_1^2)} = \sqrt{(0,07^2 + 0,07^2)} = 0,1$
91	151770.84	216458.97	151771.13	216453.08	Геодезический метод	0.1	$Mt = \sqrt{(m_0^2 + m_1^2)} = \sqrt{(0,07^2 + 0,07^2)} = 0,1$

2. Сведения о частях границ уточняемого земельного участка с кадастровым номером 17:05:1006005:292

Обозначение части границ		Горизонтальное проложение (S), м	Описание прохождения части границ	Отметка о наличии земельного спора о местоположении границ земельного участка
от т.	до т.			
1	2	3	4	5
93	58	23.11	-	-
58	91	33.11	-	-
91	92	22.60	-	-
92	93	33.20	-	-

3. Характеристики уточняемого земельного участка с кадастровым номером 17:05:1006005:292

№ п/п	Наименование характеристики	Значение характеристики
1	2	3
1	Площадь земельного участка +/- величина погрешности определения площади (P +/- ΔP), м ²	757 +/- 19
2	Формула, примененная для расчета предельной допустимой погрешности определения площади земельного участка (ΔP), м ²	$\Delta P = 3,5 * Mt * \sqrt{P} = 3,5 * 0,2 * \sqrt{757} = 19,00$
3	Иные сведения	

Сведения об уточняемых земельных участках, необходимые для исправления реестровых ошибок в сведениях о местоположении их границ

1. Сведения о характерных точках границы уточняемого земельного участка с кадастровым номером 17:05:1006005:296

Зона № -

Обозначение характерных точек границ	Существующие координаты, м		Уточненные координаты, м		Метод определения координат	Средняя квадратическая погрешность определения координат характерной точки (Mt), м	Формулы, примененные для расчета средней квадратической погрешности определения координат характерной точки (Mt), м
	X	Y	X	Y			
1	2	3	4	5	6	7	8
94	151553.50	216362.27	151531.19	216361.35	Геодезический метод	0.1	$Mt = \sqrt{(m_0^2 + m_1^2)} = \sqrt{(0,07^2 + 0,07^2)} = 0,1$
95	151553.86	216371.21	151554.14	216360.65	Геодезический метод	0.1	$Mt = \sqrt{(m_0^2 + m_1^2)} = \sqrt{(0,07^2 + 0,07^2)} = 0,1$
96	151554.19	216397.93	151553.49	216396.95	Геодезический метод	0.1	$Mt = \sqrt{(m_0^2 + m_1^2)} = \sqrt{(0,07^2 + 0,07^2)} = 0,1$
97	151530.19	216397.31	151530.89	216397.00	Геодезический метод	0.1	$Mt = \sqrt{(m_0^2 + m_1^2)} = \sqrt{(0,07^2 + 0,07^2)} = 0,1$
98	151529.92	216371.45	-	-	-	0	-
99	151530.03	216362.71	-	-	-	0	-
94	151553.50	216362.27	151531.19	216361.35	Геодезический метод	0.1	$Mt = \sqrt{(m_0^2 + m_1^2)} = \sqrt{(0,07^2 + 0,07^2)} = 0,1$

2. Сведения о частях границ уточняемого земельного участка с кадастровым номером 17:05:1006005:296

Обозначение части границ		Горизонтальное проложение (S), м	Описание прохождения части границ	Отметка о наличии земельного спора о местоположении границ земельного участка
от т.	до т.			
1	2	3	4	5
96	97	22.60	-	-
97	94	35.65	-	-
94	95	22.96	-	-
95	96	36.31	-	-

3. Характеристики уточняемого земельного участка с кадастровым номером 17:05:1006005:296

№ п/п	Наименование характеристики	Значение характеристики
1	2	3
1	Площадь земельного участка +/- величина погрешности определения площади (P +/- ΔP), м ²	819 +/- 20
2	Формула, примененная для расчета предельной допустимой погрешности определения площади земельного участка (ΔP), м ²	$\Delta P = 3,5 * Mt * \sqrt{P} = 3,5 * 0,2 * \sqrt{819} = 20,00$
3	Иные сведения	

Сведения об уточняемых земельных участках, необходимые для исправления реестровых ошибок в сведениях о местоположении их границ

1. Сведения о характерных точках границы уточняемого земельного участка с кадастровым номером 17:05:1006005:298

Зона № -

Обозначение характерных точек границ	Существующие координаты, м		Уточненные координаты, м		Метод определения координат	Средняя квадратическая погрешность определения координат характерной точки (Mt), м	Формулы, примененные для расчета средней квадратической погрешности определения координат характерной точки (Mt), м
	X	Y	X	Y			
1	2	3	4	5	6	7	8
59	151770.27	216403.96	151746.04	216397.40	Геодезический метод	0.1	$Mt = \sqrt{(m_0^2 + m_1^2)} = \sqrt{(0,07^2 + 0,07^2)} = 0,1$
100	151770.64	216438.96	151772.14	216398.60	Геодезический метод	0.1	$Mt = \sqrt{(m_0^2 + m_1^2)} = \sqrt{(0,07^2 + 0,07^2)} = 0,1$
101	151746.63	216439.20	151771.19	216434.35	Геодезический метод	0.1	$Mt = \sqrt{(m_0^2 + m_1^2)} = \sqrt{(0,07^2 + 0,07^2)} = 0,1$
36	151746.27	216404.21	151743.69	216432.85	Геодезический метод	0.1	$Mt = \sqrt{(m_0^2 + m_1^2)} = \sqrt{(0,07^2 + 0,07^2)} = 0,1$
38	-	-	151743.69	216416.65	Геодезический метод	0.1	$Mt = \sqrt{(m_0^2 + m_1^2)} = \sqrt{(0,07^2 + 0,07^2)} = 0,1$
59	151770.27	216403.96	151746.04	216397.40	Геодезический метод	0.1	$Mt = \sqrt{(m_0^2 + m_1^2)} = \sqrt{(0,07^2 + 0,07^2)} = 0,1$

2. Сведения о частях границ уточняемого земельного участка с кадастровым номером 17:05:1006005:298

Обозначение части границ		Горизонтальное проложение (S), м	Описание прохождения части границ	Отметка о наличии земельного спора о местоположении границ земельного участка
от т.	до т.			
1	2	3	4	5
36	38	16.20	-	-
38	59	19.39	-	-
101	36	27.54	-	-
59	100	26.13	-	-
100	101	35.76	-	-

3. Характеристики уточняемого земельного участка с кадастровым номером 17:05:1006005:298

№ п/п	Наименование характеристики	Значение характеристики
1	2	3
1	Площадь земельного участка +/- величина погрешности определения площади (P +/- ΔP), м ²	975 +/- 22
2	Формула, примененная для расчета предельной допустимой погрешности определения площади земельного участка (ΔP), м ²	$\Delta P = 3,5 * Mt * \sqrt{P} = 3.5 * 0,2 * \sqrt{975} = 22.00$
3	Иные сведения	

Сведения об уточняемых земельных участках, необходимые для исправления реестровых ошибок в сведениях о местоположении их границ

1. Сведения о характерных точках границы уточняемого земельного участка с кадастровым номером 17:05:1006005:303

Зона № -

Обозначение характерных точек границ	Существующие координаты, м		Уточненные координаты, м		Метод определения координат	Средняя квадратическая погрешность определения координат характерной точки (Mt), м	Формулы, примененные для расчета средней квадратической погрешности определения координат характерной точки (Mt), м
	X	Y	X	Y			
1	2	3	4	5	6	7	8
45	151958.73	216403.56	151958.05	216402.68	Геодезический метод	0.1	$Mt = \sqrt{(m_0^2 + m_1^2)} = \sqrt{(0,07^2 + 0,07^2)} = 0,1$
102	151958.13	216438.69	151956.19	216437.68	Геодезический метод	0.1	$Mt = \sqrt{(m_0^2 + m_1^2)} = \sqrt{(0,07^2 + 0,07^2)} = 0,1$
103	151934.79	216437.93	151934.79	216437.93	Геодезический метод	0.1	$Mt = \sqrt{(m_0^2 + m_1^2)} = \sqrt{(0,07^2 + 0,07^2)} = 0,1$
104	151935.73	216402.94	151935.73	216402.94	Геодезический метод	0.1	$Mt = \sqrt{(m_0^2 + m_1^2)} = \sqrt{(0,07^2 + 0,07^2)} = 0,1$
45	151958.73	216403.56	151958.05	216402.68	Геодезический метод	0.1	$Mt = \sqrt{(m_0^2 + m_1^2)} = \sqrt{(0,07^2 + 0,07^2)} = 0,1$

2. Сведения о частях границ уточняемого земельного участка с кадастровым номером 17:05:1006005:303

Обозначение части границ		Горизонтальное проложение (S), м	Описание прохождения части границ	Отметка о наличии земельного спора о местоположении границ земельного участка
от т.	до т.			
1	2	3	4	5
103	104	35.00	-	-
104	45	22.32	-	-
45	102	35.05	-	-
102	103	21.40	-	-

3. Характеристики уточняемого земельного участка с кадастровым номером 17:05:1006005:303

№ п/п	Наименование характеристики	Значение характеристики
1	2	3
1	Площадь земельного участка +/- величина погрешности определения площади (P +/- ΔP), м ²	765 +/- 19
2	Формула, примененная для расчета предельной допустимой погрешности определения площади земельного участка (ΔP), м ²	$\Delta P = 3,5 * Mt * \sqrt{P} = 3,5 * 0,2 * \sqrt{765} = 19,00$
3	Иные сведения	

Сведения об уточняемых земельных участках, необходимые для исправления реестровых ошибок в сведениях о местоположении их границ

1. Сведения о характерных точках границы уточняемого земельного участка с кадастровым номером 17:05:1006005:306

Зона № -

Обозначение характерных точек границ	Существующие координаты, м		Уточненные координаты, м		Метод определения координат	Средняя квадратическая погрешность определения координат характерной точки (Mt), м	Формулы, примененные для расчета средней квадратической погрешности определения координат характерной точки (Mt), м
	X	Y	X	Y			
1	2	3	4	5	6	7	8
105	151554.12	216453.79	151529.71	216486.66	Геодезический метод	0.1	$Mt = \sqrt{(m_0^2 + m_1^2)} = \sqrt{(0,07^2 + 0,07^2)} = 0,1$
106	151554.07	216487.17	151530.01	216451.26	Геодезический метод	0.1	$Mt = \sqrt{(m_0^2 + m_1^2)} = \sqrt{(0,07^2 + 0,07^2)} = 0,1$
107	151530.20	216487.41	151554.61	216451.16	Геодезический метод	0.1	$Mt = \sqrt{(m_0^2 + m_1^2)} = \sqrt{(0,07^2 + 0,07^2)} = 0,1$
108	151530.22	216453.80	151553.66	216486.66	Геодезический метод	0.1	$Mt = \sqrt{(m_0^2 + m_1^2)} = \sqrt{(0,07^2 + 0,07^2)} = 0,1$
105	151554.12	216453.79	151529.71	216486.66	Геодезический метод	0.1	$Mt = \sqrt{(m_0^2 + m_1^2)} = \sqrt{(0,07^2 + 0,07^2)} = 0,1$

2. Сведения о частях границ уточняемого земельного участка с кадастровым номером 17:05:1006005:306

Обозначение части границ		Горизонтальное проложение (S), м	Описание прохождения части границ	Отметка о наличии земельного спора о местоположении границ земельного участка
от т.	до т.			
1	2	3	4	5
107	108	35.51	-	-
108	105	23.95	-	-
105	106	35.40	-	-
106	107	24.60	-	-

3. Характеристики уточняемого земельного участка с кадастровым номером 17:05:1006005:306

№ п/п	Наименование характеристики	Значение характеристики
1	2	3
1	Площадь земельного участка +/- величина погрешности определения площади (P +/- ΔP), м ²	861 +/- 21
2	Формула, примененная для расчета предельной допустимой погрешности определения площади земельного участка (ΔP), м ²	$\Delta P = 3,5 * Mt * \sqrt{P} = 3,5 * 0,2 * \sqrt{861} = 21,00$
3	Иные сведения	

Сведения об уточняемых земельных участках, необходимые для исправления реестровых ошибок в сведениях о местоположении их границ

1. Сведения о характерных точках границы уточняемого земельного участка с кадастровым номером 17:05:1006005:315

Зона № -

Обозначение характерных точек границ	Существующие координаты, м		Уточненные координаты, м		Метод определения координат	Средняя квадратическая погрешность определения координат характерной точки (Mt), м	Формулы, примененные для расчета средней квадратической погрешности определения координат характерной точки (Mt), м
	X	Y	X	Y			
1	2	3	4	5	6	7	8
109	151794.27	216403.71	151772.14	216398.60	Геодезический метод	0.1	$Mt = \sqrt{(m_0^2 + m_1^2)} = \sqrt{(0,07^2 + 0,07^2)} = 0,1$
110	151794.77	216438.50	151794.94	216399.50	Геодезический метод	0.1	$Mt = \sqrt{(m_0^2 + m_1^2)} = \sqrt{(0,07^2 + 0,07^2)} = 0,1$
100	151770.64	216438.96	151793.99	216434.35	Геодезический метод	0.1	$Mt = \sqrt{(m_0^2 + m_1^2)} = \sqrt{(0,07^2 + 0,07^2)} = 0,1$
59	151770.27	216403.96	151771.19	216434.35	Геодезический метод	0.1	$Mt = \sqrt{(m_0^2 + m_1^2)} = \sqrt{(0,07^2 + 0,07^2)} = 0,1$
109	151794.27	216403.71	151772.14	216398.60	Геодезический метод	0.1	$Mt = \sqrt{(m_0^2 + m_1^2)} = \sqrt{(0,07^2 + 0,07^2)} = 0,1$

2. Сведения о частях границ уточняемого земельного участка с кадастровым номером 17:05:1006005:315

Обозначение части границ		Горизонтальное проложение (S), м	Описание прохождения части границ	Отметка о наличии земельного спора о местоположении границ земельного участка
от т.	до т.			
1	2	3	4	5
100	59	22.80	-	-
59	109	35.76	-	-
109	110	22.82	-	-
110	100	34.86	-	-

3. Характеристики уточняемого земельного участка с кадастровым номером 17:05:1006005:315

№ п/п	Наименование характеристики	Значение характеристики
1	2	3
1	Площадь земельного участка +/- величина погрешности определения площади (P +/- ΔP), м ²	805 +/- 20
2	Формула, примененная для расчета предельной допустимой погрешности определения площади земельного участка (ΔP), м ²	$\Delta P = 3,5 * Mt * \sqrt{P} = 3,5 * 0,2 * \sqrt{805} = 20,00$
3	Иные сведения	

Сведения об уточняемых земельных участках, необходимые для исправления реестровых ошибок в сведениях о местоположении их границ

1. Сведения о характерных точках границы уточняемого земельного участка с кадастровым номером 17:05:1006005:319

Зона № -

Обозначение характерных точек границ	Существующие координаты, м		Уточненные координаты, м		Метод определения координат	Средняя квадратическая погрешность определения координат характерной точки (Mt), м	Формулы, примененные для расчета средней квадратической погрешности определения координат характерной точки (Mt), м
	X	Y	X	Y			
1	2	3	4	5	6	7	8
98	151529.92	216371.45	151506.99	216361.55	Геодезический метод	0.1	$Mt = \sqrt{(m_0^2 + m_1^2)} = \sqrt{(0,07^2 + 0,07^2)} = 0,1$
111	151530.28	216406.45	151531.19	216361.35	Геодезический метод	0.1	$Mt = \sqrt{(m_0^2 + m_1^2)} = \sqrt{(0,07^2 + 0,07^2)} = 0,1$
112	151506.29	216406.69	151530.89	216397.00	Геодезический метод	0.1	$Mt = \sqrt{(m_0^2 + m_1^2)} = \sqrt{(0,07^2 + 0,07^2)} = 0,1$
113	151505.93	216371.69	151506.69	216396.85	Геодезический метод	0.1	$Mt = \sqrt{(m_0^2 + m_1^2)} = \sqrt{(0,07^2 + 0,07^2)} = 0,1$
98	151529.92	216371.45	151506.99	216361.55	Геодезический метод	0.1	$Mt = \sqrt{(m_0^2 + m_1^2)} = \sqrt{(0,07^2 + 0,07^2)} = 0,1$

2. Сведения о частях границ уточняемого земельного участка с кадастровым номером 17:05:1006005:319

Обозначение части границ		Горизонтальное проложение (S), м	Описание прохождения части границ	Отметка о наличии земельного спора о местоположении границ земельного участка
от т.	до т.			
1	2	3	4	5
112	113	24.20	-	-
113	98	35.30	-	-
98	111	24.20	-	-
111	112	35.65	-	-

3. Характеристики уточняемого земельного участка с кадастровым номером 17:05:1006005:319

№ п/п	Наименование характеристики	Значение характеристики
1	2	3
1	Площадь земельного участка +/- величина погрешности определения площади (P +/- ΔP), м ²	858 +/- 21
2	Формула, примененная для расчета предельной допустимой погрешности определения площади земельного участка (ΔP), м ²	$\Delta P = 3,5 * Mt * \sqrt{P} = 3,5 * 0,2 * \sqrt{858} = 21,00$
3	Иные сведения	

Сведения об уточняемых земельных участках, необходимые для исправления реестровых ошибок в сведениях о местоположении их границ

1. Сведения о характерных точках границы уточняемого земельного участка с кадастровым номером 17:05:1006005:324

Зона № -

Обозначение характерных точек границ	Существующие координаты, м		Уточненные координаты, м		Метод определения координат	Средняя квадратическая погрешность определения координат характерной точки (Mt), м	Формулы, примененные для расчета средней квадратической погрешности определения координат характерной точки (Mt), м
	X	Y	X	Y			
1	2	3	4	5	6	7	8
114	151675.21	216494.95	151650.36	216487.31	Геодезический метод	0.1	$Mt = \sqrt{(m_0^2 + m_1^2)} = \sqrt{(0,07^2 + 0,07^2)} = 0,1$
115	151675.55	216529.94	151675.38	216487.54	Геодезический метод	0.1	$Mt = \sqrt{(m_0^2 + m_1^2)} = \sqrt{(0,07^2 + 0,07^2)} = 0,1$
116	151651.58	216530.19	151674.18	216522.64	Геодезический метод	0.1	$Mt = \sqrt{(m_0^2 + m_1^2)} = \sqrt{(0,07^2 + 0,07^2)} = 0,1$
117	151651.21	216495.19	151650.48	216522.94	Геодезический метод	0.1	$Mt = \sqrt{(m_0^2 + m_1^2)} = \sqrt{(0,07^2 + 0,07^2)} = 0,1$
н18У	-	-	151649.89	216521.81	Геодезический метод	0.1	$Mt = \sqrt{(m_0^2 + m_1^2)} = \sqrt{(0,07^2 + 0,07^2)} = 0,1$
114	151675.21	216494.95	151650.36	216487.31	Геодезический метод	0.1	$Mt = \sqrt{(m_0^2 + m_1^2)} = \sqrt{(0,07^2 + 0,07^2)} = 0,1$

2. Сведения о частях границ уточняемого земельного участка с кадастровым номером 17:05:1006005:324

Обозначение части границ		Горизонтальное проложение (S), м	Описание прохождения части границ	Отметка о наличии земельного спора о местоположении границ земельного участка
от т.	до т.			
1	2	3	4	5
117	н18У	1.27	-	-
н18У	114	34.50	-	-
116	117	23.70	-	-
114	115	25.02	-	-
115	116	35.12	-	-

3. Характеристики уточняемого земельного участка с кадастровым номером 17:05:1006005:324

№ п/п	Наименование характеристики	Значение характеристики
1	2	3
1	Площадь земельного участка +/- величина погрешности определения площади (P +/- ΔP), м ²	872 +/- 21
2	Формула, примененная для расчета предельной допустимой погрешности определения площади земельного участка (ΔP), м ²	$\Delta P = 3,5 * Mt * \sqrt{P} = 3.5 * 0,2 * \sqrt{872} = 21.00$
3	Иные сведения	

Сведения об уточняемых земельных участках, необходимые для исправления реестровых ошибок в сведениях о местоположении их границ

1. Сведения о характерных точках границы уточняемого земельного участка с кадастровым номером 17:05:1006005:325

Зона № -

Обозначение характерных точек границ	Существующие координаты, м		Уточненные координаты, м		Метод определения координат	Средняя квадратическая погрешность определения координат характерной точки (Mt), м	Формулы, примененные для расчета средней квадратической погрешности определения координат характерной точки (Mt), м
	X	Y	X	Y			
1	2	3	4	5	6	7	8
118	151707.23	216773.48	151675.33	216773.94	Геодезический метод	0.1	$Mt = \sqrt{(m_0^2 + m_1^2)} = \sqrt{(0,07^2 + 0,07^2)} = 0,1$
119	151707.08	216808.34	151698.14	216772.91	Геодезический метод	0.1	$Mt = \sqrt{(m_0^2 + m_1^2)} = \sqrt{(0,07^2 + 0,07^2)} = 0,1$
120	151682.98	216808.89	151698.93	216810.29	Геодезический метод	0.1	$Mt = \sqrt{(m_0^2 + m_1^2)} = \sqrt{(0,07^2 + 0,07^2)} = 0,1$
121	151682.98	216773.48	151674.52	216810.84	Геодезический метод	0.1	$Mt = \sqrt{(m_0^2 + m_1^2)} = \sqrt{(0,07^2 + 0,07^2)} = 0,1$
118	151707.23	216773.48	151675.33	216773.94	Геодезический метод	0.1	$Mt = \sqrt{(m_0^2 + m_1^2)} = \sqrt{(0,07^2 + 0,07^2)} = 0,1$

2. Сведения о частях границ уточняемого земельного участка с кадастровым номером 17:05:1006005:325

Обозначение части границ		Горизонтальное проложение (S), м	Описание прохождения части границ	Отметка о наличии земельного спора о местоположении границ земельного участка
от т.	до т.			
1	2	3	4	5
120	121	24.42	-	-
121	118	36.91	-	-
118	119	22.83	-	-
119	120	37.39	-	-

3. Характеристики уточняемого земельного участка с кадастровым номером 17:05:1006005:325

№ п/п	Наименование характеристики	Значение характеристики
1	2	3
1	Площадь земельного участка +/- величина погрешности определения площади (P +/- ΔP), м ²	877 +/- 21
2	Формула, примененная для расчета предельной допустимой погрешности определения площади земельного участка (ΔP), м ²	$\Delta P = 3,5 * Mt * \sqrt{P} = 3,5 * 0,2 * \sqrt{877} = 21,00$
3	Иные сведения	

Сведения об уточняемых земельных участках, необходимые для исправления реестровых ошибок в сведениях о местоположении их границ

1. Сведения о характерных точках границы уточняемого земельного участка с кадастровым номером 17:05:1006005:328

Зона № -

Обозначение характерных точек границ	Существующие координаты, м		Уточненные координаты, м		Метод определения координат	Средняя квадратическая погрешность определения координат характерной точки (Mt), м	Формулы, примененные для расчета средней квадратической погрешности определения координат характерной точки (Mt), м
	X	Y	X	Y			
1	2	3	4	5	6	7	8
122	151673.89	216369.95	151675.04	216362.00	Геодезический метод	0.1	$Mt = \sqrt{(m_0^2 + m_1^2)} = \sqrt{(0,07^2 + 0,07^2)} = 0,1$
123	151674.28	216404.95	151674.14	216395.70	Геодезический метод	0.1	$Mt = \sqrt{(m_0^2 + m_1^2)} = \sqrt{(0,07^2 + 0,07^2)} = 0,1$
54	151650.28	216405.20	151650.24	216395.30	Геодезический метод	0.1	$Mt = \sqrt{(m_0^2 + m_1^2)} = \sqrt{(0,07^2 + 0,07^2)} = 0,1$
124	151649.92	216370.21	151650.64	216362.00	Геодезический метод	0.1	$Mt = \sqrt{(m_0^2 + m_1^2)} = \sqrt{(0,07^2 + 0,07^2)} = 0,1$
122	151673.89	216369.95	151675.04	216362.00	Геодезический метод	0.1	$Mt = \sqrt{(m_0^2 + m_1^2)} = \sqrt{(0,07^2 + 0,07^2)} = 0,1$

2. Сведения о частях границ уточняемого земельного участка с кадастровым номером 17:05:1006005:328

Обозначение части границ		Горизонтальное проложение (S), м	Описание прохождения части границ	Отметка о наличии земельного спора о местоположении границ земельного участка
от т.	до т.			
1	2	3	4	5
54	124	33.30	-	-
124	122	24.40	-	-
122	123	33.71	-	-
123	54	23.90	-	-

3. Характеристики уточняемого земельного участка с кадастровым номером 17:05:1006005:328

№ п/п	Наименование характеристики	Значение характеристики
1	2	3
1	Площадь земельного участка +/- величина погрешности определения площади (P +/- ΔP), м ²	809 +/- 20
2	Формула, примененная для расчета предельной допустимой погрешности определения площади земельного участка (ΔP), м ²	$\Delta P = 3,5 * Mt * \sqrt{P} = 3,5 * 0,2 * \sqrt{809} = 20,00$
3	Иные сведения	

Сведения об уточняемых земельных участках, необходимые для исправления реестровых ошибок в сведениях о местоположении их границ

1. Сведения о характерных точках границы уточняемого земельного участка с кадастровым номером 17:05:1006005:329

Зона № -

Обозначение характерных точек границ	Существующие координаты, м		Уточненные координаты, м		Метод определения координат	Средняя квадратическая погрешность определения координат характерной точки (Mt), м	Формулы, примененные для расчета средней квадратической погрешности определения координат характерной точки (Mt), м
	X	Y	X	Y			
1	2	3	4	5	6	7	8
125	151552.69	216583.64	151527.90	216547.38	Геодезический метод	0.1	$Mt = \sqrt{(m_0^2 + m_1^2)} = \sqrt{(0,07^2 + 0,07^2)} = 0,1$
126	151528.62	216583.61	151551.93	216546.64	Геодезический метод	0.1	$Mt = \sqrt{(m_0^2 + m_1^2)} = \sqrt{(0,07^2 + 0,07^2)} = 0,1$
127	151527.90	216547.38	151551.83	216582.34	Геодезический метод	0.1	$Mt = \sqrt{(m_0^2 + m_1^2)} = \sqrt{(0,07^2 + 0,07^2)} = 0,1$
128	151552.89	216547.14	151528.62	216583.61	Геодезический метод	0.1	$Mt = \sqrt{(m_0^2 + m_1^2)} = \sqrt{(0,07^2 + 0,07^2)} = 0,1$
125	151552.69	216583.64	151527.90	216547.38	Геодезический метод	0.1	$Mt = \sqrt{(m_0^2 + m_1^2)} = \sqrt{(0,07^2 + 0,07^2)} = 0,1$

2. Сведения о частях границ уточняемого земельного участка с кадастровым номером 17:05:1006005:329

Обозначение части границ		Горизонтальное проложение (S), м	Описание прохождения части границ	Отметка о наличии земельного спора о местоположении границ земельного участка
от т.	до т.			
1	2	3	4	5
127	128	23.24	-	-
128	125	36.24	-	-
125	126	24.04	-	-
126	127	35.70	-	-

3. Характеристики уточняемого земельного участка с кадастровым номером 17:05:1006005:329

№ п/п	Наименование характеристики	Значение характеристики
1	2	3
1	Площадь земельного участка +/- величина погрешности определения площади (P +/- ΔP), м ²	850 +/- 20
2	Формула, примененная для расчета предельной допустимой погрешности определения площади земельного участка (ΔP), м ²	$\Delta P = 3,5 * Mt * \sqrt{P} = 3,5 * 0,2 * \sqrt{850} = 20,00$
3	Иные сведения	

Сведения об уточняемых земельных участках, необходимые для исправления реестровых ошибок в сведениях о местоположении их границ

1. Сведения о характерных точках границы уточняемого земельного участка с кадастровым номером 17:05:1006005:331

Зона № -

Обозначение характерных точек границ	Существующие координаты, м		Уточненные координаты, м		Метод определения координат	Средняя квадратическая погрешность определения координат характерной точки (Mt), м	Формулы, примененные для расчета средней квадратической погрешности определения координат характерной точки (Mt), м
	X	Y	X	Y			
1	2	3	4	5	6	7	8
129	151554.27	216406.16	151530.89	216397.00	Геодезический метод	0.1	$Mt = \sqrt{(m_0^2 + m_1^2)} = \sqrt{(0,07^2 + 0,07^2)} = 0,1$
130	151554.62	216441.15	151553.49	216396.95	Геодезический метод	0.1	$Mt = \sqrt{(m_0^2 + m_1^2)} = \sqrt{(0,07^2 + 0,07^2)} = 0,1$
131	151530.63	216441.40	151552.59	216431.45	Геодезический метод	0.1	$Mt = \sqrt{(m_0^2 + m_1^2)} = \sqrt{(0,07^2 + 0,07^2)} = 0,1$
132	151530.26	216406.41	151530.52	216431.25	Геодезический метод	0.1	$Mt = \sqrt{(m_0^2 + m_1^2)} = \sqrt{(0,07^2 + 0,07^2)} = 0,1$
129	151554.27	216406.16	151530.89	216397.00	Геодезический метод	0.1	$Mt = \sqrt{(m_0^2 + m_1^2)} = \sqrt{(0,07^2 + 0,07^2)} = 0,1$

2. Сведения о частях границ уточняемого земельного участка с кадастровым номером 17:05:1006005:331

Обозначение части границ		Горизонтальное проложение (S), м	Описание прохождения части границ	Отметка о наличии земельного спора о местоположении границ земельного участка
от т.	до т.			
1	2	3	4	5
131	132	22.07	-	-
132	129	34.25	-	-
129	130	22.60	-	-
130	131	34.51	-	-

3. Характеристики уточняемого земельного участка с кадастровым номером 17:05:1006005:331

№ п/п	Наименование характеристики	Значение характеристики
1	2	3
1	Площадь земельного участка +/- величина погрешности определения площади (P +/- ΔP), м ²	768 +/- 19
2	Формула, примененная для расчета предельной допустимой погрешности определения площади земельного участка (ΔP), м ²	$\Delta P = 3,5 * Mt * \sqrt{P} = 3,5 * 0,2 * \sqrt{768} = 19,00$
3	Иные сведения	

Сведения об уточняемых земельных участках, необходимые для исправления реестровых ошибок в сведениях о местоположении их границ

1. Сведения о характерных точках границы уточняемого земельного участка с кадастровым номером 17:05:1006005:333

Зона № -

Обозначение характерных точек границ	Существующие координаты, м		Уточненные координаты, м		Метод определения координат	Средняя квадратическая погрешность определения координат характерной точки (Mt), м	Формулы, примененные для расчета средней квадратической погрешности определения координат характерной точки (Mt), м
	X	Y	X	Y			
1	2	3	4	5	6	7	8
113	151505.93	216371.69	151506.99	216361.55	Геодезический метод	0.1	$Mt = \sqrt{(m_0^2 + m_1^2)} = \sqrt{(0,07^2 + 0,07^2)} = 0,1$
112	151506.29	216406.69	151506.69	216396.85	Геодезический метод	0.1	$Mt = \sqrt{(m_0^2 + m_1^2)} = \sqrt{(0,07^2 + 0,07^2)} = 0,1$
62	151482.29	216406.94	151482.18	216396.85	Геодезический метод	0.1	$Mt = \sqrt{(m_0^2 + m_1^2)} = \sqrt{(0,07^2 + 0,07^2)} = 0,1$
65	151481.92	216371.94	151483.39	216361.25	Геодезический метод	0.1	$Mt = \sqrt{(m_0^2 + m_1^2)} = \sqrt{(0,07^2 + 0,07^2)} = 0,1$
133	151481.93	216371.57	-	-	-	0.5	-
134	151505.94	216371.40	-	-	-	0.5	-
113	151505.93	216371.69	151506.99	216361.55	Геодезический метод	0.1	$Mt = \sqrt{(m_0^2 + m_1^2)} = \sqrt{(0,07^2 + 0,07^2)} = 0,1$

2. Сведения о частях границ уточняемого земельного участка с кадастровым номером 17:05:1006005:333

Обозначение части границ		Горизонтальное проложение (S), м	Описание прохождения части границ	Отметка о наличии земельного спора о местоположении границ земельного участка
от т.	до т.			
1	2	3	4	5
62	65	35.62	-	-
65	113	23.60	-	-
113	112	35.30	-	-
112	62	24.51	-	-

3. Характеристики уточняемого земельного участка с кадастровым номером 17:05:1006005:333

№ п/п	Наименование характеристики	Значение характеристики
1	2	3
1	Площадь земельного участка +/- величина погрешности определения площади (P +/- ΔP), м ²	853 +/- 20
2	Формула, примененная для расчета предельной допустимой погрешности определения площади земельного участка (ΔP), м ²	$\Delta P = 3,5 * Mt * \sqrt{P} = 3,5 * 0,2 * \sqrt{853} = 20,00$
3	Иные сведения	

Сведения об уточняемых земельных участках, необходимые для исправления реестровых ошибок в сведениях о местоположении их границ

1. Сведения о характерных точках границы уточняемого земельного участка с кадастровым номером 17:05:1006005:338

Зона № -

Обозначение характерных точек границ	Существующие координаты, м		Уточненные координаты, м		Метод определения координат	Средняя квадратическая погрешность определения координат характерной точки (Mt), м	Формулы, примененные для расчета средней квадратической погрешности определения координат характерной точки (Mt), м
	X	Y	X	Y			
1	2	3	4	5	6	7	8
135	151658.84	216773.53	151650.93	216773.94	Геодезический метод	0.1	$Mt = \sqrt{(m_0^2 + m_1^2)} = \sqrt{(0,07^2 + 0,07^2)} = 0,1$
136	151658.36	216803.22	151650.11	216811.57	Геодезический метод	0.1	$Mt = \sqrt{(m_0^2 + m_1^2)} = \sqrt{(0,07^2 + 0,07^2)} = 0,1$
137	151638.19	216803.65	151634.43	216811.91	Геодезический метод	0.1	$Mt = \sqrt{(m_0^2 + m_1^2)} = \sqrt{(0,07^2 + 0,07^2)} = 0,1$
138	151637.82	216773.14	151635.03	216773.84	Геодезический метод	0.1	$Mt = \sqrt{(m_0^2 + m_1^2)} = \sqrt{(0,07^2 + 0,07^2)} = 0,1$
135	151658.84	216773.53	151650.93	216773.94	Геодезический метод	0.1	$Mt = \sqrt{(m_0^2 + m_1^2)} = \sqrt{(0,07^2 + 0,07^2)} = 0,1$

2. Сведения о частях границ уточняемого земельного участка с кадастровым номером 17:05:1006005:338

Обозначение части границ		Горизонтальное проложение (S), м	Описание прохождения части границ	Отметка о наличии земельного спора о местоположении границ земельного участка
от т.	до т.			
1	2	3	4	5
137	138	38.07	-	-
138	135	15.90	-	-
135	136	37.64	-	-
136	137	15.68	-	-

3. Характеристики уточняемого земельного участка с кадастровым номером 17:05:1006005:338

№ п/п	Наименование характеристики	Значение характеристики
1	2	3
1	Площадь земельного участка +/- величина погрешности определения площади (P +/- ΔP), м ²	598 +/- 17
2	Формула, примененная для расчета предельной допустимой погрешности определения площади земельного участка (ΔP), м ²	$\Delta P = 3,5 * Mt * \sqrt{P} = 3,5 * 0,2 * \sqrt{598} = 17,00$
3	Иные сведения	

Сведения об уточняемых земельных участках, необходимые для исправления реестровых ошибок в сведениях о местоположении их границ

1. Сведения о характерных точках границы уточняемого земельного участка с кадастровым номером 17:05:1006005:340

Зона № -

Обозначение характерных точек границ	Существующие координаты, м		Уточненные координаты, м		Метод определения координат	Средняя квадратическая погрешность определения координат характерной точки (Mt), м	Формулы, примененные для расчета средней квадратической погрешности определения координат характерной точки (Mt), м
	X	Y	X	Y			
1	2	3	4	5	6	7	8
139	151721.91	216369.45	151698.14	216360.60	Геодезический метод	0.1	$Mt = \sqrt{(m_0^2 + m_1^2)} = \sqrt{(0,07^2 + 0,07^2)} = 0,1$
39	151722.27	216404.46	151722.34	216362.00	Геодезический метод	0.1	$Mt = \sqrt{(m_0^2 + m_1^2)} = \sqrt{(0,07^2 + 0,07^2)} = 0,1$
140	151698.27	216404.70	151721.54	216396.10	Геодезический метод	0.1	$Mt = \sqrt{(m_0^2 + m_1^2)} = \sqrt{(0,07^2 + 0,07^2)} = 0,1$
141	151697.91	216369.70	151697.64	216395.50	Геодезический метод	0.1	$Mt = \sqrt{(m_0^2 + m_1^2)} = \sqrt{(0,07^2 + 0,07^2)} = 0,1$
139	151721.91	216369.45	151698.14	216360.60	Геодезический метод	0.1	$Mt = \sqrt{(m_0^2 + m_1^2)} = \sqrt{(0,07^2 + 0,07^2)} = 0,1$

2. Сведения о частях границ уточняемого земельного участка с кадастровым номером 17:05:1006005:340

Обозначение части границ		Горизонтальное проложение (S), м	Описание прохождения части границ	Отметка о наличии земельного спора о местоположении границ земельного участка
от т.	до т.			
1	2	3	4	5
140	141	23.91	-	-
141	139	34.90	-	-
139	39	24.24	-	-
39	140	34.11	-	-

3. Характеристики уточняемого земельного участка с кадастровым номером 17:05:1006005:340

№ п/п	Наименование характеристики	Значение характеристики
1	2	3
1	Площадь земельного участка +/- величина погрешности определения площади (P +/- ΔP), м ²	830 +/- 20
2	Формула, примененная для расчета предельной допустимой погрешности определения площади земельного участка (ΔP), м ²	$\Delta P = 3,5 * Mt * \sqrt{P} = 3,5 * 0,2 * \sqrt{830} = 20,00$
3	Иные сведения	

Сведения об уточняемых земельных участках, необходимые для исправления реестровых ошибок в сведениях о местоположении их границ

1. Сведения о характерных точках границы уточняемого земельного участка с кадастровым номером 17:05:1006005:344

Зона № -

Обозначение характерных точек границ	Существующие координаты, м		Уточненные координаты, м		Метод определения координат	Средняя квадратическая погрешность определения координат характерной точки (Mt), м	Формулы, примененные для расчета средней квадратической погрешности определения координат характерной точки (Mt), м
	X	Y	X	Y			
1	2	3	4	5	6	7	8
138	151637.82	216773.14	151619.20	216772.94	Геодезический метод	0.1	$Mt = \sqrt{(m_0^2 + m_1^2)} = \sqrt{(0,07^2 + 0,07^2)} = 0,1$
137	151638.19	216803.65	151623.10	216772.98	Геодезический метод	0.1	$Mt = \sqrt{(m_0^2 + m_1^2)} = \sqrt{(0,07^2 + 0,07^2)} = 0,1$
142	151638.24	216806.29	151635.03	216773.84	Геодезический метод	0.1	$Mt = \sqrt{(m_0^2 + m_1^2)} = \sqrt{(0,07^2 + 0,07^2)} = 0,1$
143	151619.56	216806.42	151634.43	216811.91	Геодезический метод	0.1	$Mt = \sqrt{(m_0^2 + m_1^2)} = \sqrt{(0,07^2 + 0,07^2)} = 0,1$
144	151619.20	216772.94	151616.60	216812.29	Геодезический метод	0.1	$Mt = \sqrt{(m_0^2 + m_1^2)} = \sqrt{(0,07^2 + 0,07^2)} = 0,1$
145	151631.96	216773.07	151616.83	216773.08	Геодезический метод	0.1	$Mt = \sqrt{(m_0^2 + m_1^2)} = \sqrt{(0,07^2 + 0,07^2)} = 0,1$
138	151637.82	216773.14	151619.20	216772.94	Геодезический метод	0.1	$Mt = \sqrt{(m_0^2 + m_1^2)} = \sqrt{(0,07^2 + 0,07^2)} = 0,1$

2. Сведения о частях границ уточняемого земельного участка с кадастровым номером 17:05:1006005:344

Обозначение части границ		Горизонтальное проложение (S), м	Описание прохождения части границ	Отметка о наличии земельного спора о местоположении границ земельного участка
от т.	до т.			
1	2	3	4	5
143	144	17.83	-	-
144	145	39.21	-	-
145	138	2.37	-	-
138	137	3.90	-	-
137	142	11.96	-	-
142	143	38.07	-	-

3. Характеристики уточняемого земельного участка с кадастровым номером 17:05:1006005:344

№ п/п	Наименование характеристики	Значение характеристики
1	2	3
1	Площадь земельного участка +/- величина погрешности определения площади (P +/- ΔP), м ²	700 +/- 19
2	Формула, примененная для расчета предельной допустимой погрешности определения площади земельного участка (ΔP), м ²	$\Delta P = 3,5 * Mt * \sqrt{P} = 3,5 * 0,2 * \sqrt{700} = 19,00$
3	Иные сведения	

Сведения об уточняемых земельных участках, необходимые для исправления реестровых ошибок в сведениях о местоположении их границ

1. Сведения о характерных точках границы уточняемого земельного участка с кадастровым номером 17:05:1006005:346

Зона № -

Обозначение характерных точек границ	Существующие координаты, м		Уточненные координаты, м		Метод определения координат	Средняя квадратическая погрешность определения координат характерной точки (Mt), м	Формулы, примененные для расчета средней квадратической погрешности определения координат характерной точки (Mt), м
	X	Y	X	Y			
1	2	3	4	5	6	7	8
144	151619.20	216772.94	151599.72	216772.94	Геодезический метод	0.1	$Mt = \sqrt{(m_0^2 + m_1^2)} = \sqrt{(0,07^2 + 0,07^2)} = 0,1$
143	151619.56	216806.42	151616.83	216773.08	Геодезический метод	0.1	$Mt = \sqrt{(m_0^2 + m_1^2)} = \sqrt{(0,07^2 + 0,07^2)} = 0,1$
146	151619.49	216808.58	151616.60	216812.29	Геодезический метод	0.1	$Mt = \sqrt{(m_0^2 + m_1^2)} = \sqrt{(0,07^2 + 0,07^2)} = 0,1$
147	151599.83	216808.59	151599.85	216812.78	Геодезический метод	0.1	$Mt = \sqrt{(m_0^2 + m_1^2)} = \sqrt{(0,07^2 + 0,07^2)} = 0,1$
148	151599.71	216772.94	-	-	-	0.1	-
144	151619.20	216772.94	151599.72	216772.94	Геодезический метод	0.1	$Mt = \sqrt{(m_0^2 + m_1^2)} = \sqrt{(0,07^2 + 0,07^2)} = 0,1$

2. Сведения о частях границ уточняемого земельного участка с кадастровым номером 17:05:1006005:346

Обозначение части границ		Горизонтальное проложение (S), м	Описание прохождения части границ	Отметка о наличии земельного спора о местоположении границ земельного участка
от т.	до т.			
1	2	3	4	5
146	147	16.76	-	-
147	144	39.84	-	-
144	143	17.11	-	-
143	146	39.21	-	-

3. Характеристики уточняемого земельного участка с кадастровым номером 17:05:1006005:346

№ п/п	Наименование характеристики	Значение характеристики
1	2	3
1	Площадь земельного участка +/- величина погрешности определения площади (P +/- ΔP), м ²	669 +/- 18
2	Формула, примененная для расчета предельной допустимой погрешности определения площади земельного участка (ΔP), м ²	$\Delta P = 3,5 * Mt * \sqrt{P} = 3,5 * 0,2 * \sqrt{669} = 18,00$
3	Иные сведения	

Сведения об уточняемых земельных участках, необходимые для исправления реестровых ошибок в сведениях о местоположении их границ

1. Сведения о характерных точках границы уточняемого земельного участка с кадастровым номером 17:05:1006005:353

Зона № -

Обозначение характерных точек границ	Существующие координаты, м		Уточненные координаты, м		Метод определения координат	Средняя квадратическая погрешность определения координат характерной точки (Mt), м	Формулы, примененные для расчета средней квадратической погрешности определения координат характерной точки (Mt), м
	X	Y	X	Y			
1	2	3	4	5	6	7	8
125	151552.69	216583.64	151551.93	216546.64	Геодезический метод	0.1	$Mt = \sqrt{(m_0^2 + m_1^2)} = \sqrt{(0,07^2 + 0,07^2)} = 0,1$
128	151552.89	216547.14	151576.23	216546.14	Геодезический метод	0.1	$Mt = \sqrt{(m_0^2 + m_1^2)} = \sqrt{(0,07^2 + 0,07^2)} = 0,1$
149	151573.21	216547.36	151575.73	216581.64	Геодезический метод	0.1	$Mt = \sqrt{(m_0^2 + m_1^2)} = \sqrt{(0,07^2 + 0,07^2)} = 0,1$
150	151573.22	216583.77	151551.83	216582.34	Геодезический метод	0.1	$Mt = \sqrt{(m_0^2 + m_1^2)} = \sqrt{(0,07^2 + 0,07^2)} = 0,1$
125	151552.69	216583.64	151551.93	216546.64	Геодезический метод	0.1	$Mt = \sqrt{(m_0^2 + m_1^2)} = \sqrt{(0,07^2 + 0,07^2)} = 0,1$

2. Сведения о частях границ уточняемого земельного участка с кадастровым номером 17:05:1006005:353

Обозначение части границ		Горизонтальное проложение (S), м	Описание прохождения части границ	Отметка о наличии земельного спора о местоположении границ земельного участка
от т.	до т.			
1	2	3	4	5
149	150	23.91	-	-
150	125	35.70	-	-
125	128	24.31	-	-
128	149	35.50	-	-

3. Характеристики уточняемого земельного участка с кадастровым номером 17:05:1006005:353

№ п/п	Наименование характеристики	Значение характеристики
1	2	3
1	Площадь земельного участка +/- величина погрешности определения площади (P +/- ΔP), м ²	858 +/- 21
2	Формула, примененная для расчета предельной допустимой погрешности определения площади земельного участка (ΔP), м ²	$\Delta P = 3,5 * Mt * \sqrt{P} = 3,5 * 0,2 * \sqrt{858} = 21,00$
3	Иные сведения	

Сведения об уточняемых земельных участках, необходимые для исправления реестровых ошибок в сведениях о местоположении их границ

1. Сведения о характерных точках границы уточняемого земельного участка с кадастровым номером 17:05:1006005:371

Зона № -

Обозначение характерных точек границ	Существующие координаты, м		Уточненные координаты, м		Метод определения координат	Средняя квадратическая погрешность определения координат характерной точки (Mt), м	Формулы, примененные для расчета средней квадратической погрешности определения координат характерной точки (Mt), м
	X	Y	X	Y			
1	2	3	4	5	6	7	8
121	151682.98	216773.48	151650.93	216773.94	Геодезический метод	0.1	$Mt = \sqrt{(m_0^2 + m_1^2)} = \sqrt{(0,07^2 + 0,07^2)} = 0,1$
120	151682.98	216808.89	151675.33	216773.94	Геодезический метод	0.1	$Mt = \sqrt{(m_0^2 + m_1^2)} = \sqrt{(0,07^2 + 0,07^2)} = 0,1$
151	151659.14	216808.95	151674.52	216810.84	Геодезический метод	0.1	$Mt = \sqrt{(m_0^2 + m_1^2)} = \sqrt{(0,07^2 + 0,07^2)} = 0,1$
135	151658.84	216773.53	151650.11	216811.57	Геодезический метод	0.1	$Mt = \sqrt{(m_0^2 + m_1^2)} = \sqrt{(0,07^2 + 0,07^2)} = 0,1$
121	151682.98	216773.48	151650.93	216773.94	Геодезический метод	0.1	$Mt = \sqrt{(m_0^2 + m_1^2)} = \sqrt{(0,07^2 + 0,07^2)} = 0,1$

2. Сведения о частях границ уточняемого земельного участка с кадастровым номером 17:05:1006005:371

Обозначение части границ		Горизонтальное проложение (S), м	Описание прохождения части границ	Отметка о наличии земельного спора о местоположении границ земельного участка
от т.	до т.			
1	2	3	4	5
151	135	24.42	-	-
135	121	37.64	-	-
121	120	24.40	-	-
120	151	36.91	-	-

3. Характеристики уточняемого земельного участка с кадастровым номером 17:05:1006005:371

№ п/п	Наименование характеристики	Значение характеристики
1	2	3
1	Площадь земельного участка +/- величина погрешности определения площади (P +/- ΔP), м ²	909 +/- 21
2	Формула, примененная для расчета предельной допустимой погрешности определения площади земельного участка (ΔP), м ²	$\Delta P = 3,5 * Mt * \sqrt{P} = 3,5 * 0,2 * \sqrt{909} = 21,00$
3	Иные сведения	

Сведения об уточняемых земельных участках, необходимые для исправления реестровых ошибок в сведениях о местоположении их границ

1. Сведения о характерных точках границы уточняемого земельного участка с кадастровым номером 17:05:1006005:381

Зона № -

Обозначение характерных точек границ	Существующие координаты, м		Уточненные координаты, м		Метод определения координат	Средняя квадратическая погрешность определения координат характерной точки (Mt), м	Формулы, примененные для расчета средней квадратической погрешности определения координат характерной точки (Mt), м
	X	Y	X	Y			
1	2	3	4	5	6	7	8
150	151573.22	216583.77	151576.23	216546.14	Геодезический метод	0.1	$Mt = \sqrt{(m_0^2 + m_1^2)} = \sqrt{(0,07^2 + 0,07^2)} = 0,1$
149	151573.21	216547.36	151600.63	216546.54	Геодезический метод	0.1	$Mt = \sqrt{(m_0^2 + m_1^2)} = \sqrt{(0,07^2 + 0,07^2)} = 0,1$
87	151596.38	216547.35	151600.03	216582.24	Геодезический метод	0.1	$Mt = \sqrt{(m_0^2 + m_1^2)} = \sqrt{(0,07^2 + 0,07^2)} = 0,1$
90	151596.39	216583.76	151575.73	216581.64	Геодезический метод	0.1	$Mt = \sqrt{(m_0^2 + m_1^2)} = \sqrt{(0,07^2 + 0,07^2)} = 0,1$
150	151573.22	216583.77	151576.23	216546.14	Геодезический метод	0.1	$Mt = \sqrt{(m_0^2 + m_1^2)} = \sqrt{(0,07^2 + 0,07^2)} = 0,1$

2. Сведения о частях границ уточняемого земельного участка с кадастровым номером 17:05:1006005:381

Обозначение части границ		Горизонтальное проложение (S), м	Описание прохождения части границ	Отметка о наличии земельного спора о местоположении границ земельного участка
от т.	до т.			
1	2	3	4	5
87	90	24.31	-	-
90	150	35.50	-	-
150	149	24.40	-	-
149	87	35.71	-	-

3. Характеристики уточняемого земельного участка с кадастровым номером 17:05:1006005:381

№ п/п	Наименование характеристики	Значение характеристики
1	2	3
1	Площадь земельного участка +/- величина погрешности определения площади (P +/- ΔP), м ²	867 +/- 21
2	Формула, примененная для расчета предельной допустимой погрешности определения площади земельного участка (ΔP), м ²	$\Delta P = 3,5 * Mt * \sqrt{P} = 3,5 * 0,2 * \sqrt{867} = 21,00$
3	Иные сведения	

Сведения об уточняемых земельных участках, необходимые для исправления реестровых ошибок в сведениях о местоположении их границ

1. Сведения о характерных точках границы уточняемого земельного участка с кадастровым номером 17:05:1006005:386

Зона № -

Обозначение характерных точек границ	Существующие координаты, м		Уточненные координаты, м		Метод определения координат	Средняя квадратическая погрешность определения координат характерной точки (Mt), м	Формулы, примененные для расчета средней квадратической погрешности определения координат характерной точки (Mt), м
	X	Y	X	Y			
1	2	3	4	5	6	7	8
152	151770.55	216454.30	151747.53	216452.98	Геодезический метод	0.1	$Mt = \sqrt{(m_0^2 + m_1^2)} = \sqrt{(0,07^2 + 0,07^2)} = 0,1$
103	151770.84	216458.97	151771.13	216453.08	Геодезический метод	0.1	$Mt = \sqrt{(m_0^2 + m_1^2)} = \sqrt{(0,07^2 + 0,07^2)} = 0,1$
153	151771.13	216486.19	151771.13	216486.19	Геодезический метод	0.1	$Mt = \sqrt{(m_0^2 + m_1^2)} = \sqrt{(0,07^2 + 0,07^2)} = 0,1$
154	151747.14	216487.10	151748.23	216487.06	Геодезический метод	0.1	$Mt = \sqrt{(m_0^2 + m_1^2)} = \sqrt{(0,07^2 + 0,07^2)} = 0,1$
155	151746.84	216459.21	-	-	-	0.1	-
156	151746.84	216453.77	-	-	-	0.1	-
152	151770.55	216454.30	151747.53	216452.98	Геодезический метод	0.1	$Mt = \sqrt{(m_0^2 + m_1^2)} = \sqrt{(0,07^2 + 0,07^2)} = 0,1$

2. Сведения о частях границ уточняемого земельного участка с кадастровым номером 17:05:1006005:386

Обозначение части границ		Горизонтальное проложение (S), м	Описание прохождения части границ	Отметка о наличии земельного спора о местоположении границ земельного участка
от т.	до т.			
1	2	3	4	5
153	154	22.92	-	-
154	152	34.09	-	-
152	103	23.60	-	-
103	153	33.11	-	-

3. Характеристики уточняемого земельного участка с кадастровым номером 17:05:1006005:386

№ п/п	Наименование характеристики	Значение характеристики
1	2	3
1	Площадь земельного участка +/- величина погрешности определения площади (P +/- ΔP), м ²	781 +/- 20
2	Формула, примененная для расчета предельной допустимой погрешности определения площади земельного участка (ΔP), м ²	$\Delta P = 3,5 * Mt * \sqrt{P} = 3,5 * 0,2 * \sqrt{781} = 20,00$
3	Иные сведения	

Сведения об уточняемых земельных участках, необходимые для исправления реестровых ошибок в сведениях о местоположении их границ

1. Сведения о характерных точках границы уточняемого земельного участка с кадастровым номером 17:05:1006005:390

Зона № -

Обозначение характерных точек границ	Существующие координаты, м		Уточненные координаты, м		Метод определения координат	Средняя квадратическая погрешность определения координат характерной точки (Mt), м	Формулы, примененные для расчета средней квадратической погрешности определения координат характерной точки (Mt), м
	X	Y	X	Y			
1	2	3	4	5	6	7	8
157	151531.22	216496.43	151506.11	216487.46	Геодезический метод	0.1	$Mt = \sqrt{(m_0^2 + m_1^2)} = \sqrt{(0,07^2 + 0,07^2)} = 0,1$
158	151531.59	216531.42	151529.71	216486.66	Геодезический метод	0.1	$Mt = \sqrt{(m_0^2 + m_1^2)} = \sqrt{(0,07^2 + 0,07^2)} = 0,1$
2	151507.56	216531.67	151529.81	216521.96	Геодезический метод	0.1	$Mt = \sqrt{(m_0^2 + m_1^2)} = \sqrt{(0,07^2 + 0,07^2)} = 0,1$
159	151507.22	216496.68	151505.71	216522.66	Геодезический метод	0.1	$Mt = \sqrt{(m_0^2 + m_1^2)} = \sqrt{(0,07^2 + 0,07^2)} = 0,1$
157	151531.22	216496.43	151506.11	216487.46	Геодезический метод	0.1	$Mt = \sqrt{(m_0^2 + m_1^2)} = \sqrt{(0,07^2 + 0,07^2)} = 0,1$

2. Сведения о частях границ уточняемого земельного участка с кадастровым номером 17:05:1006005:390

Обозначение части границ		Горизонтальное проложение (S), м	Описание прохождения части границ	Отметка о наличии земельного спора о местоположении границ земельного участка
от т.	до т.			
1	2	3	4	5
2	159	24.11	-	-
159	157	35.20	-	-
157	158	23.61	-	-
158	2	35.30	-	-

3. Характеристики уточняемого земельного участка с кадастровым номером 17:05:1006005:390

№ п/п	Наименование характеристики	Значение характеристики
1	2	3
1	Площадь земельного участка +/- величина погрешности определения площади (P +/- ΔP), м ²	841 +/- 20
2	Формула, примененная для расчета предельной допустимой погрешности определения площади земельного участка (ΔP), м ²	$\Delta P = 3,5 * Mt * \sqrt{P} = 3,5 * 0,2 * \sqrt{841} = 20,00$
3	Иные сведения	

Сведения об уточняемых земельных участках, необходимые для исправления реестровых ошибок в сведениях о местоположении их границ

1. Сведения о характерных точках границы уточняемого земельного участка с кадастровым номером 17:05:1006005:392

Зона № -

Обозначение характерных точек границ	Существующие координаты, м		Уточненные координаты, м		Метод определения координат	Средняя квадратическая погрешность определения координат характерной точки (Mt), м	Формулы, примененные для расчета средней квадратической погрешности определения координат характерной точки (Mt), м
	X	Y	X	Y			
1	2	3	4	5	6	7	8
160	151793.91	216368.71	151796.14	216364.08	Геодезический метод	0.1	$Mt = \sqrt{(m_0^2 + m_1^2)} = \sqrt{(0,07^2 + 0,07^2)} = 0,1$
161	151794.11	216387.10	151795.44	216383.90	Геодезический метод	0.1	$Mt = \sqrt{(m_0^2 + m_1^2)} = \sqrt{(0,07^2 + 0,07^2)} = 0,1$
162	151770.10	216387.42	151772.84	216383.80	Геодезический метод	0.1	$Mt = \sqrt{(m_0^2 + m_1^2)} = \sqrt{(0,07^2 + 0,07^2)} = 0,1$
61	151769.91	216368.96	151774.64	216364.10	Геодезический метод	0.1	$Mt = \sqrt{(m_0^2 + m_1^2)} = \sqrt{(0,07^2 + 0,07^2)} = 0,1$
160	151793.91	216368.71	151796.14	216364.08	Геодезический метод	0.1	$Mt = \sqrt{(m_0^2 + m_1^2)} = \sqrt{(0,07^2 + 0,07^2)} = 0,1$

2. Сведения о частях границ уточняемого земельного участка с кадастровым номером 17:05:1006005:392

Обозначение части границ		Горизонтальное проложение (S), м	Описание прохождения части границ	Отметка о наличии земельного спора о местоположении границ земельного участка
от т.	до т.			
1	2	3	4	5
162	61	19.78	-	-
61	160	21.50	-	-
160	161	19.83	-	-
161	162	22.60	-	-

3. Характеристики уточняемого земельного участка с кадастровым номером 17:05:1006005:392

№ п/п	Наименование характеристики	Значение характеристики
1	2	3
1	Площадь земельного участка +/- величина погрешности определения площади (P +/- ΔP), м ²	436 +/- 15
2	Формула, примененная для расчета предельной допустимой погрешности определения площади земельного участка (ΔP), м ²	$\Delta P = 3,5 * Mt * \sqrt{P} = 3,5 * 0,2 * \sqrt{436} = 15,00$
3	Иные сведения	

Сведения об уточняемых земельных участках, необходимые для исправления реестровых ошибок в сведениях о местоположении их границ

1. Сведения о характерных точках границы уточняемого земельного участка с кадастровым номером 17:05:1006005:393

Зона № -

Обозначение характерных точек границ	Существующие координаты, м		Уточненные координаты, м		Метод определения координат	Средняя квадратическая погрешность определения координат характерной точки (Mt), м	Формулы, примененные для расчета средней квадратической погрешности определения координат характерной точки (Mt), м
	X	Y	X	Y			
1	2	3	4	5	6	7	8
161	151794.11	216387.10	151772.84	216383.80	Геодезический метод	0.1	$Mt = \sqrt{(m_0^2 + m_1^2)} = \sqrt{(0,07^2 + 0,07^2)} = 0,1$
109	151794.27	216403.71	151795.44	216383.90	Геодезический метод	0.1	$Mt = \sqrt{(m_0^2 + m_1^2)} = \sqrt{(0,07^2 + 0,07^2)} = 0,1$
59	151770.27	216403.96	151794.94	216399.50	Геодезический метод	0.1	$Mt = \sqrt{(m_0^2 + m_1^2)} = \sqrt{(0,07^2 + 0,07^2)} = 0,1$
162	151770.10	216387.42	151772.14	216398.60	Геодезический метод	0.1	$Mt = \sqrt{(m_0^2 + m_1^2)} = \sqrt{(0,07^2 + 0,07^2)} = 0,1$
161	151794.11	216387.10	151772.84	216383.80	Геодезический метод	0.1	$Mt = \sqrt{(m_0^2 + m_1^2)} = \sqrt{(0,07^2 + 0,07^2)} = 0,1$

2. Сведения о частях границ уточняемого земельного участка с кадастровым номером 17:05:1006005:393

Обозначение части границ		Горизонтальное проложение (S), м	Описание прохождения части границ	Отметка о наличии земельного спора о местоположении границ земельного участка
от т.	до т.			
1	2	3	4	5
59	162	22.82	-	-
162	161	14.82	-	-
161	109	22.60	-	-
109	59	15.61	-	-

3. Характеристики уточняемого земельного участка с кадастровым номером 17:05:1006005:393

№ п/п	Наименование характеристики	Значение характеристики
1	2	3
1	Площадь земельного участка +/- величина погрешности определения площади (P +/- ΔP), м ²	345 +/- 13
2	Формула, примененная для расчета предельной допустимой погрешности определения площади земельного участка (ΔP), м ²	$\Delta P = 3,5 * Mt * \sqrt{P} = 3,5 * 0,2 * \sqrt{345} = 13,00$
3	Иные сведения	

Сведения об уточняемых земельных участках, необходимые для исправления реестровых ошибок в сведениях о местоположении их границ

1. Сведения о характерных точках границы уточняемого земельного участка с кадастровым номером 17:05:1006005:401

Зона № -

Обозначение характерных точек границ	Существующие координаты, м		Уточненные координаты, м		Метод определения координат	Средняя квадратическая погрешность определения координат характерной точки (Mt), м	Формулы, примененные для расчета средней квадратической погрешности определения координат характерной точки (Mt), м
	X	Y	X	Y			
1	2	3	4	5	6	7	8
163	151731.67	216773.58	151698.14	216772.91	Геодезический метод	0.1	$Mt = \sqrt{(m_0^2 + m_1^2)} = \sqrt{(0,07^2 + 0,07^2)} = 0,1$
164	151731.34	216810.64	151722.50	216773.00	Геодезический метод	0.1	$Mt = \sqrt{(m_0^2 + m_1^2)} = \sqrt{(0,07^2 + 0,07^2)} = 0,1$
165	151706.94	216810.68	151722.20	216809.55	Геодезический метод	0.1	$Mt = \sqrt{(m_0^2 + m_1^2)} = \sqrt{(0,07^2 + 0,07^2)} = 0,1$
119	151707.08	216808.34	151698.93	216810.29	Геодезический метод	0.1	$Mt = \sqrt{(m_0^2 + m_1^2)} = \sqrt{(0,07^2 + 0,07^2)} = 0,1$
118	151707.23	216773.48	-	-	-	0.1	-
163	151731.67	216773.58	151698.14	216772.91	Геодезический метод	0.1	$Mt = \sqrt{(m_0^2 + m_1^2)} = \sqrt{(0,07^2 + 0,07^2)} = 0,1$

2. Сведения о частях границ уточняемого земельного участка с кадастровым номером 17:05:1006005:401

Обозначение части границ		Горизонтальное проложение (S), м	Описание прохождения части границ	Отметка о наличии земельного спора о местоположении границ земельного участка
от т.	до т.			
1	2	3	4	5
165	119	23.28	-	-
119	163	37.39	-	-
163	164	24.36	-	-
164	165	36.55	-	-

3. Характеристики уточняемого земельного участка с кадастровым номером 17:05:1006005:401

№ п/п	Наименование характеристики	Значение характеристики
1	2	3
1	Площадь земельного участка +/- величина погрешности определения площади (P +/- ΔP), м ²	880 +/- 21
2	Формула, примененная для расчета предельной допустимой погрешности определения площади земельного участка (ΔP), м ²	$\Delta P = 3,5 * Mt * \sqrt{P} = 3,5 * 0,2 * \sqrt{880} = 21,00$
3	Иные сведения	

Сведения об уточняемых земельных участках, необходимые для исправления реестровых ошибок в сведениях о местоположении их границ

1. Сведения о характерных точках границы уточняемого земельного участка с кадастровым номером 17:05:1006005:405

Зона № -

Обозначение характерных точек границ	Существующие координаты, м		Уточненные координаты, м		Метод определения координат	Средняя квадратическая погрешность определения координат характерной точки (Mt), м	Формулы, примененные для расчета средней квадратической погрешности определения координат характерной точки (Mt), м
	X	Y	X	Y			
1	2	3	4	5	6	7	8
166	151747.20	216494.20	151723.13	216487.75	Геодезический метод	0.1	$Mt = \sqrt{(m_0^2 + m_1^2)} = \sqrt{(0,07^2 + 0,07^2)} = 0,1$
167	151747.57	216529.22	151724.38	216487.74	Геодезический метод	0.1	$Mt = \sqrt{(m_0^2 + m_1^2)} = \sqrt{(0,07^2 + 0,07^2)} = 0,1$
168	151723.56	216529.52	151748.23	216487.06	Геодезический метод	0.1	$Mt = \sqrt{(m_0^2 + m_1^2)} = \sqrt{(0,07^2 + 0,07^2)} = 0,1$
169	151723.20	216494.45	151747.52	216523.88	Геодезический метод	0.1	$Mt = \sqrt{(m_0^2 + m_1^2)} = \sqrt{(0,07^2 + 0,07^2)} = 0,1$
н19У	-	-	151722.23	216524.51	Геодезический метод	0.1	$Mt = \sqrt{(m_0^2 + m_1^2)} = \sqrt{(0,07^2 + 0,07^2)} = 0,1$
166	151747.20	216494.20	151723.13	216487.75	Геодезический метод	0.1	$Mt = \sqrt{(m_0^2 + m_1^2)} = \sqrt{(0,07^2 + 0,07^2)} = 0,1$

2. Сведения о частях границ уточняемого земельного участка с кадастровым номером 17:05:1006005:405

Обозначение части границ		Горизонтальное проложение (S), м	Описание прохождения части границ	Отметка о наличии земельного спора о местоположении границ земельного участка
от т.	до т.			
1	2	3	4	5
169	н19У	25.30	-	-
н19У	166	36.77	-	-
168	169	36.83	-	-
166	167	1.25	-	-
167	168	23.86	-	-

3. Характеристики уточняемого земельного участка с кадастровым номером 17:05:1006005:405

№ п/п	Наименование характеристики	Значение характеристики
1	2	3
1	Площадь земельного участка +/- величина погрешности определения площади (P +/- ΔP), м ²	926 +/- 21
2	Формула, примененная для расчета предельной допустимой погрешности определения площади земельного участка (ΔP), м ²	$\Delta P = 3,5 * Mt * \sqrt{P} = 3.5 * 0,2 * \sqrt{926} = 21.00$
3	Иные сведения	

Сведения об уточняемых земельных участках, необходимые для исправления реестровых ошибок в сведениях о местоположении их границ

1. Сведения о характерных точках границы уточняемого земельного участка с кадастровым номером 17:05:1006005:411

Зона № -

Обозначение характерных точек границ	Существующие координаты, м		Уточненные координаты, м		Метод определения координат	Средняя квадратическая погрешность определения координат характерной точки (Mt), м	Формулы, примененные для расчета средней квадратической погрешности определения координат характерной точки (Mt), м
	X	Y	X	Y			
1	2	3	4	5	6	7	8
112	151506.29	216406.69	151482.18	216396.85	Геодезический метод	0.1	$Mt = \sqrt{(m_0^2 + m_1^2)} = \sqrt{(0,07^2 + 0,07^2)} = 0,1$
170	151506.65	216441.69	151506.69	216396.85	Геодезический метод	0.1	$Mt = \sqrt{(m_0^2 + m_1^2)} = \sqrt{(0,07^2 + 0,07^2)} = 0,1$
171	151482.65	216441.94	151505.79	216431.35	Геодезический метод	0.1	$Mt = \sqrt{(m_0^2 + m_1^2)} = \sqrt{(0,07^2 + 0,07^2)} = 0,1$
62	151482.29	216406.94	151482.54	216431.25	Геодезический метод	0.1	$Mt = \sqrt{(m_0^2 + m_1^2)} = \sqrt{(0,07^2 + 0,07^2)} = 0,1$
112	151506.29	216406.69	151482.18	216396.85	Геодезический метод	0.1	$Mt = \sqrt{(m_0^2 + m_1^2)} = \sqrt{(0,07^2 + 0,07^2)} = 0,1$

2. Сведения о частях границ уточняемого земельного участка с кадастровым номером 17:05:1006005:411

Обозначение части границ		Горизонтальное проложение (S), м	Описание прохождения части границ	Отметка о наличии земельного спора о местоположении границ земельного участка
от т.	до т.			
1	2	3	4	5
171	62	23.25	-	-
62	112	34.40	-	-
112	170	24.51	-	-
170	171	34.51	-	-

3. Характеристики уточняемого земельного участка с кадастровым номером 17:05:1006005:411

№ п/п	Наименование характеристики	Значение характеристики
1	2	3
1	Площадь земельного участка +/- величина погрешности определения площади (P +/- ΔP), м ²	823 +/- 20
2	Формула, примененная для расчета предельной допустимой погрешности определения площади земельного участка (ΔP), м ²	$\Delta P = 3,5 * Mt * \sqrt{P} = 3,5 * 0,2 * \sqrt{823} = 20,00$
3	Иные сведения	

Сведения об уточняемых земельных участках, необходимые для исправления реестровых ошибок в сведениях о местоположении их границ

1. Сведения о характерных точках границы уточняемого земельного участка с кадастровым номером 17:05:1006005:416

Зона № -

Обозначение характерных точек границ	Существующие координаты, м		Уточненные координаты, м		Метод определения координат	Средняя квадратическая погрешность определения координат характерной точки (Mt), м	Формулы, примененные для расчета средней квадратической погрешности определения координат характерной точки (Mt), м
	X	Y	X	Y			
1	2	3	4	5	6	7	8
172	151578.17	216394.96	151553.49	216396.95	Геодезический метод	0.1	$Mt = \sqrt{(m_0^2 + m_1^2)} = \sqrt{(0,07^2 + 0,07^2)} = 0,1$
25	151578.28	216405.95	151578.04	216395.80	Геодезический метод	0.1	$Mt = \sqrt{(m_0^2 + m_1^2)} = \sqrt{(0,07^2 + 0,07^2)} = 0,1$
173	151578.55	216431.03	151577.79	216431.85	Геодезический метод	0.1	$Mt = \sqrt{(m_0^2 + m_1^2)} = \sqrt{(0,07^2 + 0,07^2)} = 0,1$
174	151554.66	216431.92	151552.59	216431.45	Геодезический метод	0.1	$Mt = \sqrt{(m_0^2 + m_1^2)} = \sqrt{(0,07^2 + 0,07^2)} = 0,1$
96	151554.19	216397.93	-	-	-	0.1	-
175	151554.16	216395.27	-	-	-	0.1	-
172	151578.17	216394.96	151553.49	216396.95	Геодезический метод	0.1	$Mt = \sqrt{(m_0^2 + m_1^2)} = \sqrt{(0,07^2 + 0,07^2)} = 0,1$

2. Сведения о частях границ уточняемого земельного участка с кадастровым номером 17:05:1006005:416

Обозначение части границ		Горизонтальное проложение (S), м	Описание прохождения части границ	Отметка о наличии земельного спора о местоположении границ земельного участка
от т.	до т.			
1	2	3	4	5
173	174	25.20	-	-
174	172	34.51	-	-
172	25	24.58	-	-
25	173	36.05	-	-

3. Характеристики уточняемого земельного участка с кадастровым номером 17:05:1006005:416

№ п/п	Наименование характеристики	Значение характеристики
1	2	3
1	Площадь земельного участка +/- величина погрешности определения площади (P +/- ΔP), м ²	877 +/- 21
2	Формула, примененная для расчета предельной допустимой погрешности определения площади земельного участка (ΔP), м ²	$\Delta P = 3,5 * Mt * \sqrt{P} = 3,5 * 0,2 * \sqrt{877} = 21,00$
3	Иные сведения	

Сведения об уточняемых земельных участках, необходимые для исправления реестровых ошибок в сведениях о местоположении их границ

1. Сведения о характерных точках границы уточняемого земельного участка с кадастровым номером 17:05:1006005:444

Зона № -

Обозначение характерных точек границ	Существующие координаты, м		Уточненные координаты, м		Метод определения координат	Средняя квадратическая погрешность определения координат характерной точки (Mt), м	Формулы, примененные для расчета средней квадратической погрешности определения координат характерной точки (Mt), м
	X	Y	X	Y			
1	2	3	4	5	6	7	8
176	151642.00	216547.50	151623.23	216546.84	Геодезический метод	0.1	$Mt = \sqrt{(m_0^2 + m_1^2)} = \sqrt{(0,07^2 + 0,07^2)} = 0,1$
177	151642.00	216582.95	151647.40	216548.04	Геодезический метод	0.1	$Mt = \sqrt{(m_0^2 + m_1^2)} = \sqrt{(0,07^2 + 0,07^2)} = 0,1$
89	151618.67	216583.07	151646.70	216583.70	Геодезический метод	0.1	$Mt = \sqrt{(m_0^2 + m_1^2)} = \sqrt{(0,07^2 + 0,07^2)} = 0,1$
88	151618.39	216547.20	151623.73	216582.64	Геодезический метод	0.1	$Mt = \sqrt{(m_0^2 + m_1^2)} = \sqrt{(0,07^2 + 0,07^2)} = 0,1$
176	151642.00	216547.50	151623.23	216546.84	Геодезический метод	0.1	$Mt = \sqrt{(m_0^2 + m_1^2)} = \sqrt{(0,07^2 + 0,07^2)} = 0,1$

2. Сведения о частях границ уточняемого земельного участка с кадастровым номером 17:05:1006005:444

Обозначение части границ		Горизонтальное проложение (S), м	Описание прохождения части границ	Отметка о наличии земельного спора о местоположении границ земельного участка
от т.	до т.			
1	2	3	4	5
89	88	22.99	-	-
88	176	35.80	-	-
176	177	24.20	-	-
177	89	35.67	-	-

3. Характеристики уточняемого земельного участка с кадастровым номером 17:05:1006005:444

№ п/п	Наименование характеристики	Значение характеристики
1	2	3
1	Площадь земельного участка +/- величина погрешности определения площади (P +/- ΔP), м ²	842 +/- 20
2	Формула, примененная для расчета предельной допустимой погрешности определения площади земельного участка (ΔP), м ²	$\Delta P = 3,5 * Mt * \sqrt{P} = 3,5 * 0,2 * \sqrt{842} = 20,00$
3	Иные сведения	

Сведения об уточняемых земельных участках, необходимые для исправления реестровых ошибок в сведениях о местоположении их границ

1. Сведения о характерных точках границы уточняемого земельного участка с кадастровым номером 17:05:1006005:446

Зона № -

Обозначение характерных точек границ	Существующие координаты, м		Уточненные координаты, м		Метод определения координат	Средняя квадратическая погрешность определения координат характерной точки (Mt), м	Формулы, примененные для расчета средней квадратической погрешности определения координат характерной точки (Mt), м
	X	Y	X	Y			
1	2	3	4	5	6	7	8
178	151458.94	216372.14	151458.69	216361.15	Геодезический метод	0.1	$Mt = \sqrt{(m_0^2 + m_1^2)} = \sqrt{(0,07^2 + 0,07^2)} = 0,1$
179	151457.90	216372.14	151458.53	216372.18	Геодезический метод	0.1	$Mt = \sqrt{(m_0^2 + m_1^2)} = \sqrt{(0,07^2 + 0,07^2)} = 0,1$
180	151458.28	216407.20	151457.93	216372.19	Геодезический метод	0.1	$Mt = \sqrt{(m_0^2 + m_1^2)} = \sqrt{(0,07^2 + 0,07^2)} = 0,1$
181	151458.72	216407.20	151458.18	216396.15	Геодезический метод	0.1	$Mt = \sqrt{(m_0^2 + m_1^2)} = \sqrt{(0,07^2 + 0,07^2)} = 0,1$
182	151458.56	216432.84	151458.56	216432.84	Геодезический метод	0.1	$Mt = \sqrt{(m_0^2 + m_1^2)} = \sqrt{(0,07^2 + 0,07^2)} = 0,1$
183	151460.08	216432.84	151460.08	216432.84	Геодезический метод	0.1	$Mt = \sqrt{(m_0^2 + m_1^2)} = \sqrt{(0,07^2 + 0,07^2)} = 0,1$
184	151460.06	216434.12	151460.06	216434.12	Геодезический метод	0.1	$Mt = \sqrt{(m_0^2 + m_1^2)} = \sqrt{(0,07^2 + 0,07^2)} = 0,1$
185	151460.06	216436.62	151460.06	216436.62	Геодезический метод	0.1	$Mt = \sqrt{(m_0^2 + m_1^2)} = \sqrt{(0,07^2 + 0,07^2)} = 0,1$
186	151460.08	216437.80	151460.08	216437.80	Геодезический метод	0.1	$Mt = \sqrt{(m_0^2 + m_1^2)} = \sqrt{(0,07^2 + 0,07^2)} = 0,1$
187	151458.52	216437.84	151458.52	216437.84	Геодезический метод	0.1	$Mt = \sqrt{(m_0^2 + m_1^2)} = \sqrt{(0,07^2 + 0,07^2)} = 0,1$
188	151457.19	216584.07	151458.41	216487.26	Геодезический метод	0.1	$Mt = \sqrt{(m_0^2 + m_1^2)} = \sqrt{(0,07^2 + 0,07^2)} = 0,1$
189	151455.87	216584.10	151456.86	216524.06	Геодезический метод	0.1	$Mt = \sqrt{(m_0^2 + m_1^2)} = \sqrt{(0,07^2 + 0,07^2)} = 0,1$
190	151455.47	216602.38	151457.19	216584.07	Геодезический метод	0.1	$Mt = \sqrt{(m_0^2 + m_1^2)} = \sqrt{(0,07^2 + 0,07^2)} = 0,1$
191	151455.54	216619.99	151455.87	216584.10	Геодезический метод	0.1	$Mt = \sqrt{(m_0^2 + m_1^2)} = \sqrt{(0,07^2 + 0,07^2)} = 0,1$
192	151456.65	216619.97	151455.47	216602.38	Геодезический метод	0.1	$Mt = \sqrt{(m_0^2 + m_1^2)} = \sqrt{(0,07^2 + 0,07^2)} = 0,1$
193	151456.33	216679.29	151455.54	216619.99	Геодезический метод	0.1	$Mt = \sqrt{(m_0^2 + m_1^2)} = \sqrt{(0,07^2 + 0,07^2)} = 0,1$
194	151454.51	216679.30	151456.65	216619.97	Геодезический метод	0.1	$Mt = \sqrt{(m_0^2 + m_1^2)} = \sqrt{(0,07^2 + 0,07^2)} = 0,1$
195	151455.15	216716.06	151456.33	216679.29	Геодезический метод	0.1	$Mt = \sqrt{(m_0^2 + m_1^2)} = \sqrt{(0,07^2 + 0,07^2)} = 0,1$
196	151455.42	216716.98	151454.51	216679.30	Геодезический метод	0.1	$Mt = \sqrt{(m_0^2 + m_1^2)} = \sqrt{(0,07^2 + 0,07^2)} = 0,1$
197	151456.54	216718.36	151455.15	216716.06	Геодезический метод	0.1	$Mt = \sqrt{(m_0^2 + m_1^2)} = \sqrt{(0,07^2 + 0,07^2)} = 0,1$
198	151454.46	216719.76	151455.42	216716.98	Геодезический метод	0.1	$Mt = \sqrt{(m_0^2 + m_1^2)} = \sqrt{(0,07^2 + 0,07^2)} = 0,1$
199	151452.58	216721.36	151456.54	216718.36	Геодезический метод	0.1	$Mt = \sqrt{(m_0^2 + m_1^2)} = \sqrt{(0,07^2 + 0,07^2)} = 0,1$

1. Сведения о характерных точках границы уточняемого земельного участка с кадастровым номером 17:05:1006005:446

200	151452.04	216721.16	151454.46	216719.76	Геодезический метод	0.1	$Mt = \sqrt{(m_0^2 + m_1^2)} = \sqrt{(0,07^2 + 0,07^2)} = 0,1$
201	151450.80	216720.08	151452.58	216721.36	Геодезический метод	0.1	$Mt = \sqrt{(m_0^2 + m_1^2)} = \sqrt{(0,07^2 + 0,07^2)} = 0,1$
202	151450.28	216718.90	151452.04	216721.16	Геодезический метод	0.1	$Mt = \sqrt{(m_0^2 + m_1^2)} = \sqrt{(0,07^2 + 0,07^2)} = 0,1$
203	151453.54	216435.41	151450.80	216720.08	Геодезический метод	0.1	$Mt = \sqrt{(m_0^2 + m_1^2)} = \sqrt{(0,07^2 + 0,07^2)} = 0,1$
204	151453.92	216361.36	151450.28	216718.90	Геодезический метод	0.1	$Mt = \sqrt{(m_0^2 + m_1^2)} = \sqrt{(0,07^2 + 0,07^2)} = 0,1$
205	151458.98	216361.42	151453.54	216435.41	Геодезический метод	0.1	$Mt = \sqrt{(m_0^2 + m_1^2)} = \sqrt{(0,07^2 + 0,07^2)} = 0,1$
204	-	-	151453.92	216361.36	Геодезический метод	0.1	$Mt = \sqrt{(m_0^2 + m_1^2)} = \sqrt{(0,07^2 + 0,07^2)} = 0,1$
178	151458.94	216372.14	151458.69	216361.15	Геодезический метод	0.1	$Mt = \sqrt{(m_0^2 + m_1^2)} = \sqrt{(0,07^2 + 0,07^2)} = 0,1$

2. Сведения о частях границ уточняемого земельного участка с кадастровым номером 17:05:1006005:446

Обозначение части границ		Горизонтальное проложение (S), м	Описание прохождения части границ	Отметка о наличии земельного спора о местоположении границ земельного участка
от т.	до т.			
1	2	3	4	5
197	198	0.96	-	-
198	199	1.78	-	-
199	200	2.51	-	-
196	197	36.77	-	-
193	194	1.11	-	-
194	195	59.32	-	-
195	196	1.82	-	-
204	205	283.51	-	-
205	204	74.05	-	-
204	178	4.77	-	-
203	204	1.29	-	-
200	201	2.47	-	-
201	202	0.58	-	-
202	203	1.64	-	-
192	193	17.61	-	-
182	183	1.52	-	-
183	184	1.28	-	-
184	185	2.50	-	-
181	182	36.69	-	-
178	179	11.03	-	-
179	180	0.60	-	-
180	181	23.96	-	-
189	190	60.01	-	-
190	191	1.32	-	-
191	192	18.28	-	-

188	189	36.83	-	-
185	186	1.18	-	-
186	187	1.56	-	-
187	188	49.42	-	-

3. Характеристики утоняемого земельного участка с кадастровым номером 17:05:1006005:446

№ п/п	Наименование характеристики	Значение характеристики
1	2	3
1	Площадь земельного участка +/- величина погрешности определения площади (P +/- ΔP), м ²	1734 +/- 15
2	Формула, примененная для расчета предельной допустимой погрешности определения площади земельного участка (ΔP), м ²	$\Delta P = 3,5 * M_t * \sqrt{P} = 3,5 * 0,1 * \sqrt{1734} = 15,00$
3	Иные сведения	

Сведения об уточняемых земельных участках, необходимые для исправления реестровых ошибок в сведениях о местоположении их границ

1. Сведения о характерных точках границы уточняемого земельного участка с кадастровым номером 17:05:1006005:445

Зона № -

Обозначение характерных точек границ	Существующие координаты, м		Уточненные координаты, м		Метод определения координат	Средняя квадратическая погрешность определения координат характерной точки (Mt), м	Формулы, примененные для расчета средней квадратической погрешности определения координат характерной точки (Mt), м
	X	Y	X	Y			
1	2	3	4	5	6	7	8
206	151699.21	216494.69	151675.38	216487.54	Геодезический метод	0.1	$Mt = \sqrt{(m_0^2 + m_1^2)} = \sqrt{(0,07^2 + 0,07^2)} = 0,1$
207	151699.56	216529.70	151700.18	216487.94	Геодезический метод	0.1	$Mt = \sqrt{(m_0^2 + m_1^2)} = \sqrt{(0,07^2 + 0,07^2)} = 0,1$
208	151675.58	216529.96	151698.78	216522.64	Геодезический метод	0.1	$Mt = \sqrt{(m_0^2 + m_1^2)} = \sqrt{(0,07^2 + 0,07^2)} = 0,1$
209	151675.21	216494.94	151674.18	216522.64	Геодезический метод	0.1	$Mt = \sqrt{(m_0^2 + m_1^2)} = \sqrt{(0,07^2 + 0,07^2)} = 0,1$
206	151699.21	216494.69	151675.38	216487.54	Геодезический метод	0.1	$Mt = \sqrt{(m_0^2 + m_1^2)} = \sqrt{(0,07^2 + 0,07^2)} = 0,1$

2. Сведения о частях границ уточняемого земельного участка с кадастровым номером 17:05:1006005:445

Обозначение части границ		Горизонтальное проложение (S), м	Описание прохождения части границ	Отметка о наличии земельного спора о местоположении границ земельного участка
от т.	до т.			
1	2	3	4	5
208	209	24.60	-	-
209	206	35.12	-	-
206	207	24.80	-	-
207	208	34.73	-	-

3. Характеристики уточняемого земельного участка с кадастровым номером 17:05:1006005:445

№ п/п	Наименование характеристики	Значение характеристики
1	2	3
1	Площадь земельного участка +/- величина погрешности определения площади (P +/- ΔP), м ²	862 +/- 21
2	Формула, примененная для расчета предельной допустимой погрешности определения площади земельного участка (ΔP), м ²	$\Delta P = 3,5 * Mt * \sqrt{P} = 3,5 * 0,2 * \sqrt{862} = 21,00$
3	Иные сведения	

Сведения об уточняемых земельных участках, необходимые для исправления реестровых ошибок в сведениях о местоположении их границ

1. Сведения о характерных точках границы уточняемого земельного участка с кадастровым номером 17:05:1006005:463

Зона № -

Обозначение характерных точек границ	Существующие координаты, м		Уточненные координаты, м		Метод определения координат	Средняя квадратическая погрешность определения координат характерной точки (Mt), м	Формулы, примененные для расчета средней квадратической погрешности определения координат характерной точки (Mt), м
	X	Y	X	Y			
1	2	3	4	5	6	7	8
210	151546.94	216772.19	151521.19	216772.51	Геодезический метод	0.1	$Mt = \sqrt{(m_0^2 + m_1^2)} = \sqrt{(0,07^2 + 0,07^2)} = 0,1$
211	151547.17	216808.83	151546.91	216772.18	Геодезический метод	0.1	$Mt = \sqrt{(m_0^2 + m_1^2)} = \sqrt{(0,07^2 + 0,07^2)} = 0,1$
212	151547.25	216813.82	151553.57	216813.16	Геодезический метод	0.1	$Mt = \sqrt{(m_0^2 + m_1^2)} = \sqrt{(0,07^2 + 0,07^2)} = 0,1$
213	151522.25	216814.26	151522.25	216814.26	Геодезический метод	0.1	$Mt = \sqrt{(m_0^2 + m_1^2)} = \sqrt{(0,07^2 + 0,07^2)} = 0,1$
214	151521.19	216772.51	-	-	-	0.1	-
210	151546.94	216772.19	151521.19	216772.51	Геодезический метод	0.1	$Mt = \sqrt{(m_0^2 + m_1^2)} = \sqrt{(0,07^2 + 0,07^2)} = 0,1$

2. Сведения о частях границ уточняемого земельного участка с кадастровым номером 17:05:1006005:463

Обозначение части границ		Горизонтальное проложение (S), м	Описание прохождения части границ	Отметка о наличии земельного спора о местоположении границ земельного участка
от т.	до т.			
1	2	3	4	5
212	213	31.34	-	-
213	210	41.76	-	-
210	211	25.72	-	-
211	212	41.52	-	-

3. Характеристики уточняемого земельного участка с кадастровым номером 17:05:1006005:463

№ п/п	Наименование характеристики	Значение характеристики
1	2	3
1	Площадь земельного участка +/- величина погрешности определения площади (P +/- ΔP), м ²	1182 +/- 24
2	Формула, примененная для расчета предельной допустимой погрешности определения площади земельного участка (ΔP), м ²	$\Delta P = 3,5 * Mt * \sqrt{P} = 3,5 * 0,2 * \sqrt{1182} = 24,00$
3	Иные сведения	

Сведения об уточняемых земельных участках, необходимые для исправления реестровых ошибок в сведениях о местоположении их границ

1. Сведения о характерных точках границы уточняемого земельного участка с кадастровым номером 17:05:1006005:486

Зона № -

Обозначение характерных точек границ	Существующие координаты, м		Уточненные координаты, м		Метод определения координат	Средняя квадратическая погрешность определения координат характерной точки (Mt), м	Формулы, примененные для расчета средней квадратической погрешности определения координат характерной точки (Mt), м
	X	Y	X	Y			
1	2	3	4	5	6	7	8
1	151507.23	216496.67	151482.31	216451.06	Геодезический метод	0.1	$Mt = \sqrt{(m_0^2 + m_1^2)} = \sqrt{(0,07^2 + 0,07^2)} = 0,1$
4	151483.22	216496.93	151507.11	216450.66	Геодезический метод	0.1	$Mt = \sqrt{(m_0^2 + m_1^2)} = \sqrt{(0,07^2 + 0,07^2)} = 0,1$
215	151482.91	216461.82	151506.11	216487.46	Геодезический метод	0.1	$Mt = \sqrt{(m_0^2 + m_1^2)} = \sqrt{(0,07^2 + 0,07^2)} = 0,1$
216	151506.86	216461.68	151482.01	216487.66	Геодезический метод	0.1	$Mt = \sqrt{(m_0^2 + m_1^2)} = \sqrt{(0,07^2 + 0,07^2)} = 0,1$
1	151507.23	216496.67	151482.31	216451.06	Геодезический метод	0.1	$Mt = \sqrt{(m_0^2 + m_1^2)} = \sqrt{(0,07^2 + 0,07^2)} = 0,1$

2. Сведения о частях границ уточняемого земельного участка с кадастровым номером 17:05:1006005:486

Обозначение части границ		Горизонтальное проложение (S), м	Описание прохождения части границ	Отметка о наличии земельного спора о местоположении границ земельного участка
от т.	до т.			
1	2	3	4	5
215	216	24.10	-	-
216	1	36.60	-	-
1	4	24.80	-	-
4	215	36.81	-	-

3. Характеристики уточняемого земельного участка с кадастровым номером 17:05:1006005:486

№ п/п	Наименование характеристики	Значение характеристики
1	2	3
1	Площадь земельного участка +/- величина погрешности определения площади (P +/- ΔP), м ²	897 +/- 21
2	Формула, примененная для расчета предельной допустимой погрешности определения площади земельного участка (ΔP), м ²	$\Delta P = 3,5 * Mt * \sqrt{P} = 3,5 * 0,2 * \sqrt{897} = 21,00$
3	Иные сведения	

Сведения об уточняемых земельных участках, необходимые для исправления реестровых ошибок в сведениях о местоположении их границ

1. Сведения о характерных точках границы уточняемого земельного участка с кадастровым номером 17:05:1006005:518

Зона № -

Обозначение характерных точек границ	Существующие координаты, м		Уточненные координаты, м		Метод определения координат	Средняя квадратическая погрешность определения координат характерной точки (Mt), м	Формулы, примененные для расчета средней квадратической погрешности определения координат характерной точки (Mt), м
	X	Y	X	Y			
1	2	3	4	5	6	7	8
217	151755.56	216773.24	151722.50	216773.00	Геодезический метод	0.1	$Mt = \sqrt{(m_0^2 + m_1^2)} = \sqrt{(0,07^2 + 0,07^2)} = 0,1$
218	151755.53	216809.65	151746.77	216773.09	Геодезический метод	0.1	$Mt = \sqrt{(m_0^2 + m_1^2)} = \sqrt{(0,07^2 + 0,07^2)} = 0,1$
219	151731.35	216809.77	151747.13	216809.14	Геодезический метод	0.1	$Mt = \sqrt{(m_0^2 + m_1^2)} = \sqrt{(0,07^2 + 0,07^2)} = 0,1$
163	151731.67	216773.58	151722.20	216809.55	Геодезический метод	0.1	$Mt = \sqrt{(m_0^2 + m_1^2)} = \sqrt{(0,07^2 + 0,07^2)} = 0,1$
217	151755.56	216773.24	151722.50	216773.00	Геодезический метод	0.1	$Mt = \sqrt{(m_0^2 + m_1^2)} = \sqrt{(0,07^2 + 0,07^2)} = 0,1$

2. Сведения о частях границ уточняемого земельного участка с кадастровым номером 17:05:1006005:518

Обозначение части границ		Горизонтальное проложение (S), м	Описание прохождения части границ	Отметка о наличии земельного спора о местоположении границ земельного участка
от т.	до т.			
1	2	3	4	5
219	163	24.93	-	-
163	217	36.55	-	-
217	218	24.27	-	-
218	219	36.05	-	-

3. Характеристики уточняемого земельного участка с кадастровым номером 17:05:1006005:518

№ п/п	Наименование характеристики	Значение характеристики
1	2	3
1	Площадь земельного участка +/- величина погрешности определения площади (P +/- ΔP), м ²	893 +/- 21
2	Формула, примененная для расчета предельной допустимой погрешности определения площади земельного участка (ΔP), м ²	$\Delta P = 3,5 * Mt * \sqrt{P} = 3,5 * 0,2 * \sqrt{893} = 21,00$
3	Иные сведения	

Сведения об уточняемых земельных участках, необходимые для исправления реестровых ошибок в сведениях о местоположении их границ

1. Сведения о характерных точках границы уточняемого земельного участка с кадастровым номером 17:05:1006005:521

Зона № -

Обозначение характерных точек границ	Существующие координаты, м		Уточненные координаты, м		Метод определения координат	Средняя квадратическая погрешность определения координат характерной точки (Mt), м	Формулы, примененные для расчета средней квадратической погрешности определения координат характерной точки (Mt), м
	X	Y	X	Y			
1	2	3	4	5	6	7	8
57	151747.21	216494.20	151724.28	216453.14	Геодезический метод	0.1	$Mt = \sqrt{(m_0^2 + m_1^2)} = \sqrt{(0,07^2 + 0,07^2)} = 0,1$
79	151723.21	216494.45	151747.53	216452.98	Геодезический метод	0.1	$Mt = \sqrt{(m_0^2 + m_1^2)} = \sqrt{(0,07^2 + 0,07^2)} = 0,1$
78	151722.85	216459.45	151748.23	216487.06	Геодезический метод	0.1	$Mt = \sqrt{(m_0^2 + m_1^2)} = \sqrt{(0,07^2 + 0,07^2)} = 0,1$
155	151746.84	216459.21	151724.38	216487.74	Геодезический метод	0.1	$Mt = \sqrt{(m_0^2 + m_1^2)} = \sqrt{(0,07^2 + 0,07^2)} = 0,1$
57	151747.21	216494.20	151724.28	216453.14	Геодезический метод	0.1	$Mt = \sqrt{(m_0^2 + m_1^2)} = \sqrt{(0,07^2 + 0,07^2)} = 0,1$

2. Сведения о частях границ уточняемого земельного участка с кадастровым номером 17:05:1006005:521

Обозначение части границ		Горизонтальное проложение (S), м	Описание прохождения части границ	Отметка о наличии земельного спора о местоположении границ земельного участка
от т.	до т.			
1	2	3	4	5
78	155	23.86	-	-
155	57	34.60	-	-
57	79	23.25	-	-
79	78	34.09	-	-

3. Характеристики уточняемого земельного участка с кадастровым номером 17:05:1006005:521

№ п/п	Наименование характеристики	Значение характеристики
1	2	3
1	Площадь земельного участка +/- величина погрешности определения площади (P +/- ΔP), м ²	809 +/- 20
2	Формула, примененная для расчета предельной допустимой погрешности определения площади земельного участка (ΔP), м ²	$\Delta P = 3,5 * Mt * \sqrt{P} = 3,5 * 0,2 * \sqrt{809} = 20,00$
3	Иные сведения	

Сведения об уточняемых земельных участках, необходимые для исправления реестровых ошибок в сведениях о местоположении их границ

1. Сведения о характерных точках границы уточняемого земельного участка с кадастровым номером 17:05:1006005:530

Зона № -

Обозначение характерных точек границ	Существующие координаты, м		Уточненные координаты, м		Метод определения координат	Средняя квадратическая погрешность определения координат характерной точки (Mt), м	Формулы, примененные для расчета средней квадратической погрешности определения координат характерной точки (Mt), м
	X	Y	X	Y			
1	2	3	4	5	6	7	8
75	151555.59	216531.18	151529.71	216486.66	Геодезический метод	0.1	$Mt = \sqrt{(m_0^2 + m_1^2)} = \sqrt{(0,07^2 + 0,07^2)} = 0,1$
158	151531.59	216531.42	151553.66	216486.66	Геодезический метод	0.1	$Mt = \sqrt{(m_0^2 + m_1^2)} = \sqrt{(0,07^2 + 0,07^2)} = 0,1$
157	151531.22	216496.43	151552.66	216504.71	Геодезический метод	0.1	$Mt = \sqrt{(m_0^2 + m_1^2)} = \sqrt{(0,07^2 + 0,07^2)} = 0,1$
220	151531.21	216495.17	151553.16	216522.01	Геодезический метод	0.1	$Mt = \sqrt{(m_0^2 + m_1^2)} = \sqrt{(0,07^2 + 0,07^2)} = 0,1$
76	151555.22	216496.18	151529.81	216521.96	Геодезический метод	0.1	$Mt = \sqrt{(m_0^2 + m_1^2)} = \sqrt{(0,07^2 + 0,07^2)} = 0,1$
75	151555.59	216531.18	151529.71	216486.66	Геодезический метод	0.1	$Mt = \sqrt{(m_0^2 + m_1^2)} = \sqrt{(0,07^2 + 0,07^2)} = 0,1$

2. Сведения о частях границ уточняемого земельного участка с кадастровым номером 17:05:1006005:530

Обозначение части границ		Горизонтальное проложение (S), м	Описание прохождения части границ	Отметка о наличии земельного спора о местоположении границ земельного участка
от т.	до т.			
1	2	3	4	5
220	76	23.35	-	-
76	75	35.30	-	-
157	220	17.31	-	-
75	158	23.95	-	-
158	157	18.08	-	-

3. Характеристики уточняемого земельного участка с кадастровым номером 17:05:1006005:530

№ п/п	Наименование характеристики	Значение характеристики
1	2	3
1	Площадь земельного участка +/- величина погрешности определения площади (P +/- ΔP), м ²	822 +/- 20
2	Формула, примененная для расчета предельной допустимой погрешности определения площади земельного участка (ΔP), м ²	$\Delta P = 3,5 * Mt * \sqrt{P} = 3.5 * 0,2 * \sqrt{822} = 20.00$
3	Иные сведения	

Сведения об уточняемых земельных участках, необходимые для исправления реестровых ошибок в сведениях о местоположении их границ

1. Сведения о характерных точках границы уточняемого земельного участка с кадастровым номером 17:05:1006005:533

Зона № -

Обозначение характерных точек границ	Существующие координаты, м		Уточненные координаты, м		Метод определения координат	Средняя квадратическая погрешность определения координат характерной точки (Mt), м	Формулы, примененные для расчета средней квадратической погрешности определения координат характерной точки (Mt), м
	X	Y	X	Y			
1	2	3	4	5	6	7	8
221	151698.24	216453.52	151675.98	216452.14	Геодезический метод	0.1	$Mt = \sqrt{(m_0^2 + m_1^2)} = \sqrt{(0,07^2 + 0,07^2)} = 0,1$
222	151697.96	216488.50	151700.98	216452.84	Геодезический метод	0.1	$Mt = \sqrt{(m_0^2 + m_1^2)} = \sqrt{(0,07^2 + 0,07^2)} = 0,1$
223	151672.90	216488.10	151700.18	216487.94	Геодезический метод	0.1	$Mt = \sqrt{(m_0^2 + m_1^2)} = \sqrt{(0,07^2 + 0,07^2)} = 0,1$
224	151672.36	216453.50	151675.38	216487.54	Геодезический метод	0.1	$Mt = \sqrt{(m_0^2 + m_1^2)} = \sqrt{(0,07^2 + 0,07^2)} = 0,1$
221	151698.24	216453.52	151675.98	216452.14	Геодезический метод	0.1	$Mt = \sqrt{(m_0^2 + m_1^2)} = \sqrt{(0,07^2 + 0,07^2)} = 0,1$

2. Сведения о частях границ уточняемого земельного участка с кадастровым номером 17:05:1006005:533

Обозначение части границ		Горизонтальное проложение (S), м	Описание прохождения части границ	Отметка о наличии земельного спора о местоположении границ земельного участка
от т.	до т.			
1	2	3	4	5
223	224	24.80	-	-
224	221	35.41	-	-
221	222	25.01	-	-
222	223	35.11	-	-

3. Характеристики уточняемого земельного участка с кадастровым номером 17:05:1006005:533

№ п/п	Наименование характеристики	Значение характеристики
1	2	3
1	Площадь земельного участка +/- величина погрешности определения площади (P +/- ΔP), м ²	878 +/- 21
2	Формула, примененная для расчета предельной допустимой погрешности определения площади земельного участка (ΔP), м ²	$\Delta P = 3,5 * Mt * \sqrt{P} = 3,5 * 0,2 * \sqrt{878} = 21,00$
3	Иные сведения	

Сведения об уточняемых земельных участках, необходимые для исправления реестровых ошибок в сведениях о местоположении их границ

1. Сведения о характерных точках границы уточняемого земельного участка с кадастровым номером 17:05:1006005:571

Зона № -

Обозначение характерных точек границ	Существующие координаты, м		Уточненные координаты, м		Метод определения координат	Средняя квадратическая погрешность определения координат характерной точки (Mt), м	Формулы, примененные для расчета средней квадратической погрешности определения координат характерной точки (Mt), м
	X	Y	X	Y			
1	2	3	4	5	6	7	8
225	151697.80	216365.27	151675.04	216362.00	Геодезический метод	0.1	$Mt = \sqrt{(m_0^2 + m_1^2)} = \sqrt{(0,07^2 + 0,07^2)} = 0,1$
141	151697.91	216369.70	151698.14	216360.60	Геодезический метод	0.1	$Mt = \sqrt{(m_0^2 + m_1^2)} = \sqrt{(0,07^2 + 0,07^2)} = 0,1$
226	151698.17	216400.27	151697.64	216395.50	Геодезический метод	0.1	$Mt = \sqrt{(m_0^2 + m_1^2)} = \sqrt{(0,07^2 + 0,07^2)} = 0,1$
227	151674.40	216400.78	151674.14	216395.70	Геодезический метод	0.1	$Mt = \sqrt{(m_0^2 + m_1^2)} = \sqrt{(0,07^2 + 0,07^2)} = 0,1$
122	151673.89	216369.95	-	-	-	0.1	-
228	151673.79	216365.52	-	-	-	0.1	-
225	151697.80	216365.27	151675.04	216362.00	Геодезический метод	0.1	$Mt = \sqrt{(m_0^2 + m_1^2)} = \sqrt{(0,07^2 + 0,07^2)} = 0,1$

2. Сведения о частях границ уточняемого земельного участка с кадастровым номером 17:05:1006005:571

Обозначение части границ		Горизонтальное проложение (S), м	Описание прохождения части границ	Отметка о наличии земельного спора о местоположении границ земельного участка
от т.	до т.			
1	2	3	4	5
226	227	23.50	-	-
227	225	33.71	-	-
225	141	23.14	-	-
141	226	34.90	-	-

3. Характеристики уточняемого земельного участка с кадастровым номером 17:05:1006005:571

№ п/п	Наименование характеристики	Значение характеристики
1	2	3
1	Площадь земельного участка +/- величина погрешности определения площади (P +/- ΔP), м ²	799 +/- 20
2	Формула, примененная для расчета предельной допустимой погрешности определения площади земельного участка (ΔP), м ²	$\Delta P = 3,5 * Mt * \sqrt{P} = 3,5 * 0,2 * \sqrt{799} = 20,00$
3	Иные сведения	

Сведения об уточняемых земельных участках, необходимые для исправления реестровых ошибок в сведениях о местоположении их границ

1. Сведения о характерных точках границы уточняемого земельного участка с кадастровым номером 17:05:1006005:558

Зона № -

Обозначение характерных точек границ	Существующие координаты, м		Уточненные координаты, м		Метод определения координат	Средняя квадратическая погрешность определения координат характерной точки (Mt), м	Формулы, примененные для расчета средней квадратической погрешности определения координат характерной точки (Mt), м
	X	Y	X	Y			
1	2	3	4	5	6	7	8
229	151944.88	216874.30	151920.40	216867.18	Геодезический метод	0.1	$Mt = \sqrt{(m_0^2 + m_1^2)} = \sqrt{(0,07^2 + 0,07^2)} = 0,1$
230	151945.23	216909.47	151921.99	216867.18	Геодезический метод	0.1	$Mt = \sqrt{(m_0^2 + m_1^2)} = \sqrt{(0,07^2 + 0,07^2)} = 0,1$
231	151920.93	216910.47	151945.86	216867.24	Геодезический метод	0.1	$Mt = \sqrt{(m_0^2 + m_1^2)} = \sqrt{(0,07^2 + 0,07^2)} = 0,1$
232	151920.69	216875.08	151945.76	216901.92	Геодезический метод	0.1	$Mt = \sqrt{(m_0^2 + m_1^2)} = \sqrt{(0,07^2 + 0,07^2)} = 0,1$
н20У	-	-	151920.89	216902.49	Геодезический метод	0.1	$Mt = \sqrt{(m_0^2 + m_1^2)} = \sqrt{(0,07^2 + 0,07^2)} = 0,1$
н21У	-	-	151920.87	216901.39	Геодезический метод	0.1	$Mt = \sqrt{(m_0^2 + m_1^2)} = \sqrt{(0,07^2 + 0,07^2)} = 0,1$
232	-	-	151920.69	216875.08	Геодезический метод	0.1	$Mt = \sqrt{(m_0^2 + m_1^2)} = \sqrt{(0,07^2 + 0,07^2)} = 0,1$
229	151944.88	216874.30	151920.40	216867.18	Геодезический метод	0.1	$Mt = \sqrt{(m_0^2 + m_1^2)} = \sqrt{(0,07^2 + 0,07^2)} = 0,1$

2. Сведения о частях границ уточняемого земельного участка с кадастровым номером 17:05:1006005:558

Обозначение части границ		Горизонтальное проложение (S), м	Описание прохождения части границ	Отметка о наличии земельного спора о местоположении границ земельного участка
от т.	до т.			
1	2	3	4	5
н20У	н21У	1.10	-	-
н21У	232	26.31	-	-
232	229	7.91	-	-
232	н20У	24.88	-	-
229	230	1.59	-	-
230	231	23.87	-	-
231	232	34.68	-	-

3. Характеристики уточняемого земельного участка с кадастровым номером 17:05:1006005:558

№ п/п	Наименование характеристики	Значение характеристики
1	2	3
1	Площадь земельного участка +/- величина погрешности определения площади (P +/- ΔP), м ²	878 +/- 21
2	Формула, примененная для расчета предельной допустимой погрешности определения площади земельного участка (ΔP), м ²	$\Delta P = 3,5 * Mt * \sqrt{P} = 3,5 * 0,2 * \sqrt{878} = 21,00$
3	Иные сведения	

Сведения об уточняемых земельных участках, необходимые для исправления реестровых ошибок в сведениях о местоположении их границ

1. Сведения о характерных точках границы уточняемого земельного участка с кадастровым номером 17:05:1006005:593

Зона № -

Обозначение характерных точек границ	Существующие координаты, м		Уточненные координаты, м		Метод определения координат	Средняя квадратическая погрешность определения координат характерной точки (Mt), м	Формулы, примененные для расчета средней квадратической погрешности определения координат характерной точки (Mt), м
	X	Y	X	Y			
1	2	3	4	5	6	7	8
46	151959.65	216369.04	151936.69	216367.92	Геодезический метод	0.1	$Mt = \sqrt{(m_0^2 + m_1^2)} = \sqrt{(0,07^2 + 0,07^2)} = 0,1$
45	151958.73	216403.56	151959.65	216369.04	Геодезический метод	0.1	$Mt = \sqrt{(m_0^2 + m_1^2)} = \sqrt{(0,07^2 + 0,07^2)} = 0,1$
104	151935.73	216402.94	151958.05	216402.68	Геодезический метод	0.1	$Mt = \sqrt{(m_0^2 + m_1^2)} = \sqrt{(0,07^2 + 0,07^2)} = 0,1$
233	151936.69	216367.92	151935.73	216402.94	Геодезический метод	0.1	$Mt = \sqrt{(m_0^2 + m_1^2)} = \sqrt{(0,07^2 + 0,07^2)} = 0,1$
46	151959.65	216369.04	151936.69	216367.92	Геодезический метод	0.1	$Mt = \sqrt{(m_0^2 + m_1^2)} = \sqrt{(0,07^2 + 0,07^2)} = 0,1$

2. Сведения о частях границ уточняемого земельного участка с кадастровым номером 17:05:1006005:593

Обозначение части границ		Горизонтальное проложение (S), м	Описание прохождения части границ	Отметка о наличии земельного спора о местоположении границ земельного участка
от т.	до т.			
1	2	3	4	5
104	233	22.32	-	-
233	46	35.03	-	-
46	45	22.99	-	-
45	104	33.68	-	-

3. Характеристики уточняемого земельного участка с кадастровым номером 17:05:1006005:593

№ п/п	Наименование характеристики	Значение характеристики
1	2	3
1	Площадь земельного участка +/- величина погрешности определения площади (P +/- ΔP), м ²	778 +/- 20
2	Формула, примененная для расчета предельной допустимой погрешности определения площади земельного участка (ΔP), м ²	$\Delta P = 3,5 * Mt * \sqrt{P} = 3,5 * 0,2 * \sqrt{778} = 20,00$
3	Иные сведения	

Сведения об уточняемых земельных участках, необходимые для исправления реестровых ошибок в сведениях о местоположении их границ

1. Сведения о характерных точках границы уточняемого земельного участка с кадастровым номером 17:05:1006005:598

Зона № -

Обозначение характерных точек границ	Существующие координаты, м		Уточненные координаты, м		Метод определения координат	Средняя квадратическая погрешность определения координат характерной точки (Mt), м	Формулы, примененные для расчета средней квадратической погрешности определения координат характерной точки (Mt), м
	X	Y	X	Y			
1	2	3	4	5	6	7	8
234	151553.96	216361.51	151554.14	216360.65	Геодезический метод	0.1	$Mt = \sqrt{(m_0^2 + m_1^2)} = \sqrt{(0,07^2 + 0,07^2)} = 0,1$
235	151577.98	216361.53	151578.24	216361.05	Геодезический метод	0.1	$Mt = \sqrt{(m_0^2 + m_1^2)} = \sqrt{(0,07^2 + 0,07^2)} = 0,1$
236	151577.92	216370.95	151578.37	216373.51	Геодезический метод	0.1	$Mt = \sqrt{(m_0^2 + m_1^2)} = \sqrt{(0,07^2 + 0,07^2)} = 0,1$
172	151578.17	216394.96	151578.04	216395.80	Геодезический метод	0.1	$Mt = \sqrt{(m_0^2 + m_1^2)} = \sqrt{(0,07^2 + 0,07^2)} = 0,1$
175	151554.16	216395.27	151553.49	216396.95	Геодезический метод	0.1	$Mt = \sqrt{(m_0^2 + m_1^2)} = \sqrt{(0,07^2 + 0,07^2)} = 0,1$
234	151553.96	216361.51	151554.14	216360.65	Геодезический метод	0.1	$Mt = \sqrt{(m_0^2 + m_1^2)} = \sqrt{(0,07^2 + 0,07^2)} = 0,1$

2. Сведения о частях границ уточняемого земельного участка с кадастровым номером 17:05:1006005:598

Обозначение части границ		Горизонтальное проложение (S), м	Описание прохождения части границ	Отметка о наличии земельного спора о местоположении границ земельного участка
от т.	до т.			
1	2	3	4	5
172	175	24.58	-	-
175	234	36.31	-	-
236	172	22.29	-	-
234	235	24.10	-	-
235	236	12.46	-	-

3. Характеристики уточняемого земельного участка с кадастровым номером 17:05:1006005:598

№ п/п	Наименование характеристики	Значение характеристики
1	2	3
1	Площадь земельного участка +/- величина погрешности определения площади (P +/- ΔP), м ²	867 +/- 21
2	Формула, примененная для расчета предельной допустимой погрешности определения площади земельного участка (ΔP), м ²	$\Delta P = 3,5 * Mt * \sqrt{P} = 3.5 * 0,2 * \sqrt{867} = 21.00$
3	Иные сведения	

Сведения об уточняемых земельных участках, необходимые для исправления реестровых ошибок в сведениях о местоположении их границ

1. Сведения о характерных точках границы уточняемого земельного участка с кадастровым номером 17:05:1006005:600

Зона № -

Обозначение характерных точек границ	Существующие координаты, м		Уточненные координаты, м		Метод определения координат	Средняя квадратическая погрешность определения координат характерной точки (Mt), м	Формулы, примененные для расчета средней квадратической погрешности определения координат характерной точки (Mt), м
	X	Y	X	Y			
1	2	3	4	5	6	7	8
33	151648.00	216488.76	151626.36	216487.61	Геодезический метод	0.1	$Mt = \sqrt{(m_0^2 + m_1^2)} = \sqrt{(0,07^2 + 0,07^2)} = 0,1$
237	151650.11	216488.74	151650.36	216487.31	Геодезический метод	0.1	$Mt = \sqrt{(m_0^2 + m_1^2)} = \sqrt{(0,07^2 + 0,07^2)} = 0,1$
238	151649.87	216524.12	151649.89	216521.81	Геодезический метод	0.1	$Mt = \sqrt{(m_0^2 + m_1^2)} = \sqrt{(0,07^2 + 0,07^2)} = 0,1$
239	151626.52	216523.13	151625.36	216522.11	Геодезический метод	0.1	$Mt = \sqrt{(m_0^2 + m_1^2)} = \sqrt{(0,07^2 + 0,07^2)} = 0,1$
52	151627.22	216495.44	-	-	-	0.1	-
240	151627.15	216488.74	-	-	-	0.1	-
33	151648.00	216488.76	151626.36	216487.61	Геодезический метод	0.1	$Mt = \sqrt{(m_0^2 + m_1^2)} = \sqrt{(0,07^2 + 0,07^2)} = 0,1$

2. Сведения о частях границ уточняемого земельного участка с кадастровым номером 17:05:1006005:600

Обозначение части границ		Горизонтальное проложение (S), м	Описание прохождения части границ	Отметка о наличии земельного спора о местоположении границ земельного участка
от т.	до т.			
1	2	3	4	5
238	239	24.53	-	-
239	33	34.51	-	-
33	237	24.00	-	-
237	238	34.50	-	-

3. Характеристики уточняемого земельного участка с кадастровым номером 17:05:1006005:600

№ п/п	Наименование характеристики	Значение характеристики
1	2	3
1	Площадь земельного участка +/- величина погрешности определения площади (P +/- ΔP), м ²	837 +/- 20
2	Формула, примененная для расчета предельной допустимой погрешности определения площади земельного участка (ΔP), м ²	$\Delta P = 3,5 * Mt * \sqrt{P} = 3,5 * 0,2 * \sqrt{837} = 20,00$
3	Иные сведения	

Сведения об уточняемых земельных участках, необходимые для исправления реестровых ошибок в сведениях о местоположении их границ

1. Сведения о характерных точках границы уточняемого земельного участка с кадастровым номером 17:05:1006005:661

Зона № -

Обозначение характерных точек границ	Существующие координаты, м		Уточненные координаты, м		Метод определения координат	Средняя квадратическая погрешность определения координат характерной точки (Mt), м	Формулы, примененные для расчета средней квадратической погрешности определения координат характерной точки (Mt), м
	X	Y	X	Y			
1	2	3	4	5	6	7	8
70	151580.16	216585.93	151575.73	216581.64	Геодезический метод	0.1	$Mt = \sqrt{(m_0^2 + m_1^2)} = \sqrt{(0,07^2 + 0,07^2)} = 0,1$
241	151603.46	216585.69	151600.03	216582.24	Геодезический метод	0.1	$Mt = \sqrt{(m_0^2 + m_1^2)} = \sqrt{(0,07^2 + 0,07^2)} = 0,1$
242	151603.82	216620.68	151599.63	216618.74	Геодезический метод	0.1	$Mt = \sqrt{(m_0^2 + m_1^2)} = \sqrt{(0,07^2 + 0,07^2)} = 0,1$
71	151580.52	216620.92	151575.53	216618.84	Геодезический метод	0.1	$Mt = \sqrt{(m_0^2 + m_1^2)} = \sqrt{(0,07^2 + 0,07^2)} = 0,1$
70	151580.16	216585.93	151575.73	216581.64	Геодезический метод	0.1	$Mt = \sqrt{(m_0^2 + m_1^2)} = \sqrt{(0,07^2 + 0,07^2)} = 0,1$

2. Сведения о частях границ уточняемого земельного участка с кадастровым номером 17:05:1006005:661

Обозначение части границ		Горизонтальное проложение (S), м	Описание прохождения части границ	Отметка о наличии земельного спора о местоположении границ земельного участка
от т.	до т.			
1	2	3	4	5
242	71	24.10	-	-
71	70	37.20	-	-
70	241	24.31	-	-
241	242	36.50	-	-

3. Характеристики уточняемого земельного участка с кадастровым номером 17:05:1006005:661

№ п/п	Наименование характеристики	Значение характеристики
1	2	3
1	Площадь земельного участка +/- величина погрешности определения площади (P +/- ΔP), м ²	892 +/- 21
2	Формула, примененная для расчета предельной допустимой погрешности определения площади земельного участка (ΔP), м ²	$\Delta P = 3,5 * Mt * \sqrt{P} = 3,5 * 0,2 * \sqrt{892} = 21,00$
3	Иные сведения	

Сведения об уточняемых земельных участках, необходимые для исправления реестровых ошибок в сведениях о местоположении их границ

1. Сведения о характерных точках границы уточняемого земельного участка с кадастровым номером 17:05:1006005:680

Зона № -

Обозначение характерных точек границ	Существующие координаты, м		Уточненные координаты, м		Метод определения координат	Средняя квадратическая погрешность определения координат характерной точки (Mt), м	Формулы, примененные для расчета средней квадратической погрешности определения координат характерной точки (Mt), м
	X	Y	X	Y			
1	2	3	4	5	6	7	8
243	151589.54	216370.83	151578.24	216361.05	Геодезический метод	0.1	$Mt = \sqrt{(m_0^2 + m_1^2)} = \sqrt{(0,07^2 + 0,07^2)} = 0,1$
244	151589.56	216383.43	151589.86	216360.93	Геодезический метод	0.1	$Mt = \sqrt{(m_0^2 + m_1^2)} = \sqrt{(0,07^2 + 0,07^2)} = 0,1$
245	151578.05	216383.41	151589.88	216373.53	Геодезический метод	0.1	$Mt = \sqrt{(m_0^2 + m_1^2)} = \sqrt{(0,07^2 + 0,07^2)} = 0,1$
99	151577.92	216370.95	151578.37	216373.51	Геодезический метод	0.1	$Mt = \sqrt{(m_0^2 + m_1^2)} = \sqrt{(0,07^2 + 0,07^2)} = 0,1$
243	151589.54	216370.83	151578.24	216361.05	Геодезический метод	0.1	$Mt = \sqrt{(m_0^2 + m_1^2)} = \sqrt{(0,07^2 + 0,07^2)} = 0,1$

2. Сведения о частях границ уточняемого земельного участка с кадастровым номером 17:05:1006005:680

Обозначение части границ		Горизонтальное проложение (S), м	Описание прохождения части границ	Отметка о наличии земельного спора о местоположении границ земельного участка
от т.	до т.			
1	2	3	4	5
245	99	11.51	-	-
99	243	12.46	-	-
243	244	11.62	-	-
244	245	12.60	-	-

3. Характеристики уточняемого земельного участка с кадастровым номером 17:05:1006005:680

№ п/п	Наименование характеристики	Значение характеристики
1	2	3
1	Площадь земельного участка +/- величина погрешности определения площади (P +/- ΔP), м ²	145 +/- 8
2	Формула, примененная для расчета предельной допустимой погрешности определения площади земельного участка (ΔP), м ²	$\Delta P = 3,5 * Mt * \sqrt{P} = 3,5 * 0,2 * \sqrt{145} = 8,00$
3	Иные сведения	

Сведения об уточняемых земельных участках, необходимые для исправления реестровых ошибок в сведениях о местоположении их границ

1. Сведения о характерных точках границы уточняемого земельного участка с кадастровым номером 17:05:1006005:681

Зона № -

Обозначение характерных точек границ	Существующие координаты, м		Уточненные координаты, м		Метод определения координат	Средняя квадратическая погрешность определения координат характерной точки (Mt), м	Формулы, примененные для расчета средней квадратической погрешности определения координат характерной точки (Mt), м
	X	Y	X	Y			
1	2	3	4	5	6	7	8
41	151601.92	216370.70	151589.86	216360.93	Геодезический метод	0.1	$Mt = \sqrt{(m_0^2 + m_1^2)} = \sqrt{(0,07^2 + 0,07^2)} = 0,1$
26	151602.28	216405.70	151602.24	216360.80	Геодезический метод	0.1	$Mt = \sqrt{(m_0^2 + m_1^2)} = \sqrt{(0,07^2 + 0,07^2)} = 0,1$
246	151578.29	216405.95	151601.54	216395.50	Геодезический метод	0.1	$Mt = \sqrt{(m_0^2 + m_1^2)} = \sqrt{(0,07^2 + 0,07^2)} = 0,1$
20	-	-	151598.69	216395.54	Геодезический метод	0.1	$Mt = \sqrt{(m_0^2 + m_1^2)} = \sqrt{(0,07^2 + 0,07^2)} = 0,1$
245	151578.05	216383.41	151578.04	216395.80	Геодезический метод	0.1	$Mt = \sqrt{(m_0^2 + m_1^2)} = \sqrt{(0,07^2 + 0,07^2)} = 0,1$
244	151589.56	216383.43	151578.37	216373.51	Геодезический метод	0.1	$Mt = \sqrt{(m_0^2 + m_1^2)} = \sqrt{(0,07^2 + 0,07^2)} = 0,1$
243	151589.54	216370.83	151589.88	216373.53	Геодезический метод	0.1	$Mt = \sqrt{(m_0^2 + m_1^2)} = \sqrt{(0,07^2 + 0,07^2)} = 0,1$
41	151601.92	216370.70	151589.86	216360.93	Геодезический метод	0.1	$Mt = \sqrt{(m_0^2 + m_1^2)} = \sqrt{(0,07^2 + 0,07^2)} = 0,1$

2. Сведения о частях границ уточняемого земельного участка с кадастровым номером 17:05:1006005:681

Обозначение части границ		Горизонтальное проложение (S), м	Описание прохождения части границ	Отметка о наличии земельного спора о местоположении границ земельного участка
от т.	до т.			
1	2	3	4	5
245	244	22.29	-	-
244	243	11.51	-	-
243	41	12.60	-	-
20	245	20.65	-	-
41	26	12.38	-	-
26	246	34.71	-	-
246	20	2.85	-	-

3. Характеристики уточняемого земельного участка с кадастровым номером 17:05:1006005:681

№ п/п	Наименование характеристики	Значение характеристики
1	2	3
1	Площадь земельного участка +/- величина погрешности определения площади (P +/- ΔP), м ²	676 +/- 18
2	Формула, примененная для расчета предельной допустимой погрешности определения площади земельного участка (ΔP), м ²	$\Delta P = 3,5 * Mt * \sqrt{P} = 3.5 * 0,2 * \sqrt{676} = 18.00$
3	Иные сведения	

Сведения об уточняемых земельных участках, необходимые для исправления реестровых ошибок в сведениях о местоположении их границ

1. Сведения о характерных точках границы уточняемого земельного участка с кадастровым номером 17:05:1006005:735

Зона № -

Обозначение характерных точек границ	Существующие координаты, м		Уточненные координаты, м		Метод определения координат	Средняя квадратическая погрешность определения координат характерной точки (Mt), м	Формулы, примененные для расчета средней квадратической погрешности определения координат характерной точки (Mt), м
	X	Y	X	Y			
1	2	3	4	5	6	7	8
125	151552.69	216583.64	151528.62	216583.61	Геодезический метод	0.1	$Mt = \sqrt{(m_0^2 + m_1^2)} = \sqrt{(0,07^2 + 0,07^2)} = 0,1$
247	151552.79	216618.26	151551.83	216582.34	Геодезический метод	0.1	$Mt = \sqrt{(m_0^2 + m_1^2)} = \sqrt{(0,07^2 + 0,07^2)} = 0,1$
248	151529.40	216618.41	151552.79	216618.26	Геодезический метод	0.1	$Mt = \sqrt{(m_0^2 + m_1^2)} = \sqrt{(0,07^2 + 0,07^2)} = 0,1$
126	151528.62	216583.61	151529.40	216618.41	Геодезический метод	0.1	$Mt = \sqrt{(m_0^2 + m_1^2)} = \sqrt{(0,07^2 + 0,07^2)} = 0,1$
125	151552.69	216583.64	151528.62	216583.61	Геодезический метод	0.1	$Mt = \sqrt{(m_0^2 + m_1^2)} = \sqrt{(0,07^2 + 0,07^2)} = 0,1$

2. Сведения о частях границ уточняемого земельного участка с кадастровым номером 17:05:1006005:735

Обозначение части границ		Горизонтальное проложение (S), м	Описание прохождения части границ	Отметка о наличии земельного спора о местоположении границ земельного участка
от т.	до т.			
1	2	3	4	5
248	126	23.39	-	-
126	125	34.81	-	-
125	247	23.24	-	-
247	248	35.93	-	-

3. Характеристики уточняемого земельного участка с кадастровым номером 17:05:1006005:735

№ п/п	Наименование характеристики	Значение характеристики
1	2	3
1	Площадь земельного участка +/- величина погрешности определения площади (P +/- ΔP), м ²	825 +/- 20
2	Формула, примененная для расчета предельной допустимой погрешности определения площади земельного участка (ΔP), м ²	$\Delta P = 3,5 * Mt * \sqrt{P} = 3,5 * 0,2 * \sqrt{825} = 20,00$
3	Иные сведения	

Сведения об уточняемых земельных участках, необходимые для исправления реестровых ошибок в сведениях о местоположении их границ

1. Сведения о характерных точках границы уточняемого земельного участка с кадастровым номером 17:05:1006005:744

Зона № -

Обозначение характерных точек границ	Существующие координаты, м		Уточненные координаты, м		Метод определения координат	Средняя квадратическая погрешность определения координат характерной точки (Mt), м	Формулы, примененные для расчета средней квадратической погрешности определения координат характерной точки (Mt), м
	X	Y	X	Y			
1	2	3	4	5	6	7	8
168	151723.56	216529.52	151700.18	216487.94	Геодезический метод	0.1	$Mt = \sqrt{(m_0^2 + m_1^2)} = \sqrt{(0,07^2 + 0,07^2)} = 0,1$
207	151699.56	216529.70	151723.13	216487.75	Геодезический метод	0.1	$Mt = \sqrt{(m_0^2 + m_1^2)} = \sqrt{(0,07^2 + 0,07^2)} = 0,1$
80	151699.21	216494.70	151722.23	216524.51	Геодезический метод	0.1	$Mt = \sqrt{(m_0^2 + m_1^2)} = \sqrt{(0,07^2 + 0,07^2)} = 0,1$
169	151723.20	216494.45	151700.27	216523.34	Геодезический метод	0.1	$Mt = \sqrt{(m_0^2 + m_1^2)} = \sqrt{(0,07^2 + 0,07^2)} = 0,1$
208	-	-	151698.78	216522.64	Геодезический метод	0.1	$Mt = \sqrt{(m_0^2 + m_1^2)} = \sqrt{(0,07^2 + 0,07^2)} = 0,1$
168	151723.56	216529.52	151700.18	216487.94	Геодезический метод	0.1	$Mt = \sqrt{(m_0^2 + m_1^2)} = \sqrt{(0,07^2 + 0,07^2)} = 0,1$

2. Сведения о частях границ уточняемого земельного участка с кадастровым номером 17:05:1006005:744

Обозначение части границ		Горизонтальное проложение (S), м	Описание прохождения части границ	Отметка о наличии земельного спора о местоположении границ земельного участка
от т.	до т.			
1	2	3	4	5
169	208	1.65	-	-
208	168	34.73	-	-
80	169	21.99	-	-
168	207	22.95	-	-
207	80	36.77	-	-

3. Характеристики уточняемого земельного участка с кадастровым номером 17:05:1006005:744

№ п/п	Наименование характеристики	Значение характеристики
1	2	3
1	Площадь земельного участка +/- величина погрешности определения площади (P +/- ΔP), м ²	837 +/- 10
2	Формула, примененная для расчета предельной допустимой погрешности определения площади земельного участка (ΔP), м ²	$\Delta P = 3,5 * Mt * \sqrt{P} = 3.5 * 0,1 * \sqrt{837} = 10.00$
3	Иные сведения	

Описание местоположения здания, сооружения, объекта незавершенного строительства на земельном участке

**1. Сведения о характерных точках контура
вид объекта недвижимости (здание, сооружение, объект незавершенного строительства) здание
кадастровый номер (обозначение) : 17:05:1006005:273**

Зона № -

Номер контура	Номера характерных точек контура	Существующие			Уточненные			Метод определения координат	Средняя квадратическая погрешность определения координат характерной точки (Mt), м	Формулы, примененные для расчета средней квадратической погрешности определения координат характерной точки (Mt), м
		Координаты, м		R, м	Координаты, м		R, м			
		X	Y		X	Y				
1	2	3	4	5	6	7	8	9	10	11
-	н220	-	-	-	152039.91	21643.091	-	Геодезический метод	0.1	$Mt = \sqrt{(m_0^2 + m_1^2)} = \sqrt{(0,07^2 + 0,07^2)} = 0,1$
-	н230	-	-	-	152048.41	21643.091	-	Геодезический метод	0.1	$Mt = \sqrt{(m_0^2 + m_1^2)} = \sqrt{(0,07^2 + 0,07^2)} = 0,1$
-	н240	-	-	-	152048.26	21643.971	-	Геодезический метод	0.1	$Mt = \sqrt{(m_0^2 + m_1^2)} = \sqrt{(0,07^2 + 0,07^2)} = 0,1$
-	н250	-	-	-	152039.91	21643.961	-	Геодезический метод	0.1	$Mt = \sqrt{(m_0^2 + m_1^2)} = \sqrt{(0,07^2 + 0,07^2)} = 0,1$
-	н220	-	-	-	152039.91	21643.091	-	Геодезический метод	0.1	$Mt = \sqrt{(m_0^2 + m_1^2)} = \sqrt{(0,07^2 + 0,07^2)} = 0,1$

2. Характеристики здания, сооружения, объекта незавершенного строительства с кадастровым номером (обозначением): 17:05:1006005:273

№ п/п	Наименование характеристики	Значение характеристики
1	2	3
1	Вид объекта недвижимости	здание
2	Ранее присвоенный государственный учетный номер здания, сооружения, объекта незавершенного строительства (кадастровый, инвентарный или условный номер)	-
3	Кадастровый номер земельного участка (земельных участков), в границах которого (которых) расположено здание, сооружение, объект незавершенного строительства	17:05:1006005:32
4	Номер кадастрового квартала (кадастровых кварталов), в пределах которого (которых) расположено здание, сооружение, объекта незавершенного строительства	17:05:1006005
5	Адрес здания, сооружения, объекта незавершенного строительства	Республика Тыва, район Кызылский, поселок городского типа Каа-Хем, улица Восточная, дом 12
	Местоположение здания, сооружения, объекта незавершенного строительства	-
	Дополнительные сведения о местоположении	-
6	Иные сведения	

Описание местоположения здания, сооружения, объекта незавершенного строительства на земельном участке

**1. Сведения о характерных точках контура
вид объекта недвижимости (здание, сооружение, объект незавершенного строительства) здание
кадастровый номер (обозначение) : 17:05:1006005:276**

Зона № -

Номер контура	Номера характерных точек контура	Существующие			Уточненные			Метод определения координат	Средняя квадратическая погрешность определения координат характерной точки (Mt), м	Формулы, примененные для расчета средней квадратической погрешности определения координат характерной точки (Mt), м
		Координаты, м		R, м	Координаты, м		R, м			
		X	Y		X	Y				
1	2	3	4	5	6	7	8	9	10	11
-	н260	-	-	-	151896.55	216367.90	-	Геодезический метод	0.1	$Mt = \sqrt{(m_0^2 + m_1^2)} = \sqrt{(0,07^2 + 0,07^2)} = 0,1$
-	н270	-	-	-	151906.05	216368.00	-	Геодезический метод	0.1	$Mt = \sqrt{(m_0^2 + m_1^2)} = \sqrt{(0,07^2 + 0,07^2)} = 0,1$
-	н280	-	-	-	151905.95	216377.20	-	Геодезический метод	0.1	$Mt = \sqrt{(m_0^2 + m_1^2)} = \sqrt{(0,07^2 + 0,07^2)} = 0,1$
-	н290	-	-	-	151896.55	216377.00	-	Геодезический метод	0.1	$Mt = \sqrt{(m_0^2 + m_1^2)} = \sqrt{(0,07^2 + 0,07^2)} = 0,1$
-	н260	-	-	-	151896.55	216367.90	-	Геодезический метод	0.1	$Mt = \sqrt{(m_0^2 + m_1^2)} = \sqrt{(0,07^2 + 0,07^2)} = 0,1$

2. Характеристики здания, сооружения, объекта незавершенного строительства с кадастровым номером (обозначением): 17:05:1006005:276

№ п/п	Наименование характеристики	Значение характеристики
1	2	3
1	Вид объекта недвижимости	здание
2	Ранее присвоенный государственный учетный номер здания, сооружения, объекта незавершенного строительства (кадастровый, инвентарный или условный номер)	-
3	Кадастровый номер земельного участка (земельных участков), в границах которого (которых) расположено здание, сооружение, объект незавершенного строительства	17:05:1006005:208
4	Номер кадастрового квартала (кадастровых кварталов), в пределах которого (которых) расположено здание, сооружение, объекта незавершенного строительства	17:05:1006005
5	Адрес здания, сооружения, объекта незавершенного строительства	Республика Тыва, район Кызылский, поселок городского типа Каа-Хем, улица Восточная, дом 23
	Местоположение здания, сооружения, объекта незавершенного строительства	-
	Дополнительные сведения о местоположении	-
6	Иные сведения	

Описание местоположения здания, сооружения, объекта незавершенного строительства на земельном участке

**1. Сведения о характерных точках контура
вид объекта недвижимости (здание, сооружение, объект незавершенного строительства) здание
кадастровый номер (обозначение) : 17:05:1006005:277**

Зона № -

Номер контура	Номера характерных точек контура	Существующие			Уточненные			Метод определения координат	Средняя квадратическая погрешность определения координат характерной точки (Mt), м	Формулы, примененные для расчета средней квадратической погрешности определения координат характерной точки (Mt), м
		Координаты, м		R, м	Координаты, м		R, м			
		X	Y		X	Y				
1	2	3	4	5	6	7	8	9	10	11
-	н300	-	-	-	152036.51	21637.211	-	Геодезический метод	0.1	$Mt = \sqrt{(m_0^2 + m_1^2)} = \sqrt{(0,07^2 + 0,07^2)} = 0,1$
-	н310	-	-	-	152047.01	21637.211	-	Геодезический метод	0.1	$Mt = \sqrt{(m_0^2 + m_1^2)} = \sqrt{(0,07^2 + 0,07^2)} = 0,1$
-	н320	-	-	-	152046.91	21638.171	-	Геодезический метод	0.1	$Mt = \sqrt{(m_0^2 + m_1^2)} = \sqrt{(0,07^2 + 0,07^2)} = 0,1$
-	н330	-	-	-	152036.46	21638.166	-	Геодезический метод	0.1	$Mt = \sqrt{(m_0^2 + m_1^2)} = \sqrt{(0,07^2 + 0,07^2)} = 0,1$
-	н300	-	-	-	152036.51	21637.211	-	Геодезический метод	0.1	$Mt = \sqrt{(m_0^2 + m_1^2)} = \sqrt{(0,07^2 + 0,07^2)} = 0,1$

2. Характеристики здания, сооружения, объекта незавершенного строительства с кадастровым номером (обозначением): 17:05:1006005:277

№ п/п	Наименование характеристики	Значение характеристики
1	2	3
1	Вид объекта недвижимости	здание
2	Ранее присвоенный государственный учетный номер здания, сооружения, объекта незавершенного строительства (кадастровый, инвентарный или условный номер)	-
3	Кадастровый номер земельного участка (земельных участков), в границах которого (которых) расположено здание, сооружение, объект незавершенного строительства	17:05:1006005:24
4	Номер кадастрового квартала (кадастровых кварталов), в пределах которого (которых) расположено здание, сооружение, объекта незавершенного строительства	17:05:1006005
5	Адрес здания, сооружения, объекта незавершенного строительства	Республика Тыва, район Кызылский, поселок городского типа Каа-Хем, улица Восточная, дом 11
	Местоположение здания, сооружения, объекта незавершенного строительства	-
	Дополнительные сведения о местоположении	-
6	Иные сведения	

Описание местоположения здания, сооружения, объекта незавершенного строительства на земельном участке

**1. Сведения о характерных точках контура
вид объекта недвижимости (здание, сооружение, объект незавершенного строительства) здание
кадастровый номер (обозначение) : 17:05:1006005:278**

Зона № -

Номер контура	Номера характерных точек контура	Существующие			Уточненные			Метод определения координат	Средняя квадратическая погрешность определения координат характерной точки (Mt), м	Формулы, примененные для расчета средней квадратической погрешности определения координат характерной точки (Mt), м
		Координаты, м		R, м	Координаты, м		R, м			
		X	Y		X	Y				
1	2	3	4	5	6	7	8	9	10	11
-	н340	-	-	-	151759.65	216367.00	-	Геодезический метод	0.1	$Mt = \sqrt{(m_0^2 + m_1^2)} = \sqrt{(0,07^2 + 0,07^2)} = 0,1$
-	н350	-	-	-	151771.55	216367.40	-	Геодезический метод	0.1	$Mt = \sqrt{(m_0^2 + m_1^2)} = \sqrt{(0,07^2 + 0,07^2)} = 0,1$
-	н360	-	-	-	151771.35	216377.90	-	Геодезический метод	0.1	$Mt = \sqrt{(m_0^2 + m_1^2)} = \sqrt{(0,07^2 + 0,07^2)} = 0,1$
-	н370	-	-	-	151759.45	216377.50	-	Геодезический метод	0.1	$Mt = \sqrt{(m_0^2 + m_1^2)} = \sqrt{(0,07^2 + 0,07^2)} = 0,1$
-	н340	-	-	-	151759.65	216367.00	-	Геодезический метод	0.1	$Mt = \sqrt{(m_0^2 + m_1^2)} = \sqrt{(0,07^2 + 0,07^2)} = 0,1$

2. Характеристики здания, сооружения, объекта незавершенного строительства с кадастровым номером (обозначением): 17:05:1006005:278

№ п/п	Наименование характеристики	Значение характеристики
1	2	3
1	Вид объекта недвижимости	здание
2	Ранее присвоенный государственный учетный номер здания, сооружения, объекта незавершенного строительства (кадастровый, инвентарный или условный номер)	-
3	Кадастровый номер земельного участка (земельных участков), в границах которого (которых) расположено здание, сооружение, объект незавершенного строительства	17:05:1006005:159
4	Номер кадастрового квартала (кадастровых кварталов), в пределах которого (которых) расположено здание, сооружение, объекта незавершенного строительства	17:05:1006005
5	Адрес здания, сооружения, объекта незавершенного строительства	Республика Тыва, район Кызылский, поселок городского типа Каа-Хем, улица Восточная, дом 31
	Местоположение здания, сооружения, объекта незавершенного строительства	-
	Дополнительные сведения о местоположении	-
6	Иные сведения	

Описание местоположения здания, сооружения, объекта незавершенного строительства на земельном участке

**1. Сведения о характерных точках контура
вид объекта недвижимости (здание, сооружение, объект незавершенного строительства) здание
кадастровый номер (обозначение) : 17:05:1006005:279**

Зона № -

Номер контура	Номера характерных точек контура	Существующие			Уточненные			Метод определения координат	Средняя квадратическая погрешность определения координат характерной точки (Mt), м	Формулы, примененные для расчета средней квадратической погрешности определения координат характерной точки (Mt), м
		Координаты, м		R, м	Координаты, м		R, м			
		X	Y		X	Y				
1	2	3	4	5	6	7	8	9	10	11
-	н38О	-	-	-	151784.55	216366.90	-	Геодезический метод	0.1	$Mt = \sqrt{(m_0^2 + m_1^2)} = \sqrt{(0,07^2 + 0,07^2)} = 0,1$
-	н39О	-	-	-	151793.55	216366.80	-	Геодезический метод	0.1	$Mt = \sqrt{(m_0^2 + m_1^2)} = \sqrt{(0,07^2 + 0,07^2)} = 0,1$
-	н40О	-	-	-	151793.45	216377.90	-	Геодезический метод	0.1	$Mt = \sqrt{(m_0^2 + m_1^2)} = \sqrt{(0,07^2 + 0,07^2)} = 0,1$
-	н41О	-	-	-	151784.45	216377.90	-	Геодезический метод	0.1	$Mt = \sqrt{(m_0^2 + m_1^2)} = \sqrt{(0,07^2 + 0,07^2)} = 0,1$
-	н38О	-	-	-	151784.55	216366.90	-	Геодезический метод	0.1	$Mt = \sqrt{(m_0^2 + m_1^2)} = \sqrt{(0,07^2 + 0,07^2)} = 0,1$

2. Характеристики здания, сооружения, объекта незавершенного строительства с кадастровым номером (обозначением): 17:05:1006005:279

№ п/п	Наименование характеристики	Значение характеристики
1	2	3
1	Вид объекта недвижимости	здание
2	Ранее присвоенный государственный учетный номер здания, сооружения, объекта незавершенного строительства (кадастровый, инвентарный или условный номер)	-
3	Кадастровый номер земельного участка (земельных участков), в границах которого (которых) расположено здание, сооружение, объект незавершенного строительства	17:05:1006005:392
4	Номер кадастрового квартала (кадастровых кварталов), в пределах которого (которых) расположено здание, сооружение, объекта незавершенного строительства	17:05:1006005
5	Адрес здания, сооружения, объекта незавершенного строительства	Республика Тыва, район Кызылский, поселок городского типа Каа-Хем, улица Восточная, дом 29
	Местоположение здания, сооружения, объекта незавершенного строительства	-
	Дополнительные сведения о местоположении	-
6	Иные сведения	

Описание местоположения здания, сооружения, объекта незавершенного строительства на земельном участке

**1. Сведения о характерных точках контура
вид объекта недвижимости (здание, сооружение, объект незавершенного строительства) здание
кадастровый номер (обозначение) : 17:05:1006005:281**

Зона № -

Номер контура	Номера характерных точек контура	Существующие			Уточненные			Метод определения координат	Средняя квадратическая погрешность определения координат характерной точки (Mt), м	Формулы, примененные для расчета средней квадратической погрешности определения координат характерной точки (Mt), м
		Координаты, м		R, м	Координаты, м		R, м			
		X	Y		X	Y				
1	2	3	4	5	6	7	8	9	10	11
-	н420	-	-	-	151554.85	21637.050	-	Геодезический метод	0.1	$Mt = \sqrt{(m_0^2 + m_1^2)} = \sqrt{(0,07^2 + 0,07^2)} = 0,1$
-	н430	-	-	-	151562.25	21637.050	-	Геодезический метод	0.1	$Mt = \sqrt{(m_0^2 + m_1^2)} = \sqrt{(0,07^2 + 0,07^2)} = 0,1$
-	н440	-	-	-	151562.25	21637.700	-	Геодезический метод	0.1	$Mt = \sqrt{(m_0^2 + m_1^2)} = \sqrt{(0,07^2 + 0,07^2)} = 0,1$
-	н450	-	-	-	151554.85	21637.700	-	Геодезический метод	0.1	$Mt = \sqrt{(m_0^2 + m_1^2)} = \sqrt{(0,07^2 + 0,07^2)} = 0,1$
-	н420	-	-	-	151554.85	21637.050	-	Геодезический метод	0.1	$Mt = \sqrt{(m_0^2 + m_1^2)} = \sqrt{(0,07^2 + 0,07^2)} = 0,1$

2. Характеристики здания, сооружения, объекта незавершенного строительства с кадастровым номером (обозначением): 17:05:1006005:281

№ п/п	Наименование характеристики	Значение характеристики
1	2	3
1	Вид объекта недвижимости	здание
2	Ранее присвоенный государственный учетный номер здания, сооружения, объекта незавершенного строительства (кадастровый, инвентарный или условный номер)	-
3	Кадастровый номер земельного участка (земельных участков), в границах которого (которых) расположено здание, сооружение, объект незавершенного строительства	17:05:1006005:598
4	Номер кадастрового квартала (кадастровых кварталов), в пределах которого (которых) расположено здание, сооружение, объекта незавершенного строительства	17:05:1006005
5	Адрес здания, сооружения, объекта незавершенного строительства	Республика Тыва, район Кызылский, поселок городского типа Каа-Хем, улица Восточная, дом 47
	Местоположение здания, сооружения, объекта незавершенного строительства	-
	Дополнительные сведения о местоположении	-
6	Иные сведения	

Описание местоположения здания, сооружения, объекта незавершенного строительства на земельном участке

**1. Сведения о характерных точках контура
вид объекта недвижимости (здание, сооружение, объект незавершенного строительства) здание
кадастровый номер (обозначение) : 17:05:1006005:282**

Зона № -

Номер контура	Номера характерных точек контура	Существующие			Уточненные			Метод определения координат	Средняя квадратическая погрешность определения координат характерной точки (Mt), м	Формулы, примененные для расчета средней квадратической погрешности определения координат характерной точки (Mt), м
		Координаты, м		R, м	Координаты, м		R, м			
		X	Y		X	Y				
1	2	3	4	5	6	7	8	9	10	11
-	н460	-	-	-	152129.91	216375.41	-	Геодезический метод	0.1	$Mt = \sqrt{(m_0^2 + m_1^2)} = \sqrt{(0,07^2 + 0,07^2)} = 0,1$
-	н470	-	-	-	152139.06	216375.31	-	Геодезический метод	0.1	$Mt = \sqrt{(m_0^2 + m_1^2)} = \sqrt{(0,07^2 + 0,07^2)} = 0,1$
-	н480	-	-	-	152139.11	216386.06	-	Геодезический метод	0.1	$Mt = \sqrt{(m_0^2 + m_1^2)} = \sqrt{(0,07^2 + 0,07^2)} = 0,1$
-	н490	-	-	-	152130.11	216386.11	-	Геодезический метод	0.1	$Mt = \sqrt{(m_0^2 + m_1^2)} = \sqrt{(0,07^2 + 0,07^2)} = 0,1$
-	н460	-	-	-	152129.91	216375.41	-	Геодезический метод	0.1	$Mt = \sqrt{(m_0^2 + m_1^2)} = \sqrt{(0,07^2 + 0,07^2)} = 0,1$

2. Характеристики здания, сооружения, объекта незавершенного строительства с кадастровым номером (обозначением): 17:05:1006005:282

№ п/п	Наименование характеристики	Значение характеристики
1	2	3
1	Вид объекта недвижимости	здание
2	Ранее присвоенный государственный учетный номер здания, сооружения, объекта незавершенного строительства (кадастровый, инвентарный или условный номер)	-
3	Кадастровый номер земельного участка (земельных участков), в границах которого (которых) расположено здание, сооружение, объект незавершенного строительства	17:05:1006005:10
4	Номер кадастрового квартала (кадастровых кварталов), в пределах которого (которых) расположено здание, сооружение, объекта незавершенного строительства	17:05:1006005
5	Адрес здания, сооружения, объекта незавершенного строительства	Республика Тыва, район Кызылский, поселок городского типа Каа-Хем, улица Восточная, дом 3
	Местоположение здания, сооружения, объекта незавершенного строительства	-
	Дополнительные сведения о местоположении	-
6	Иные сведения	

Описание местоположения здания, сооружения, объекта незавершенного строительства на земельном участке

**1. Сведения о характерных точках контура
вид объекта недвижимости (здание, сооружение, объект незавершенного строительства) здание
кадастровый номер (обозначение) : 17:05:1006005:284**

Зона № -

Номер контура	Номера характерных точек контура	Существующие			Уточненные			Метод определения координат	Средняя квадратическая погрешность определения координат характерной точки (Mt), м	Формулы, примененные для расчета средней квадратической погрешности определения координат характерной точки (Mt), м
		Координаты, м		R, м	Координаты, м		R, м			
		X	Y		X	Y				
1	2	3	4	5	6	7	8	9	10	11
-	н500	-	-	-	151912.36	216428.21	-	Геодезический метод	0.1	$Mt = \sqrt{(m_0^2 + m_1^2)} = \sqrt{(0,07^2 + 0,07^2)} = 0,1$
-	н510	-	-	-	151923.86	216428.41	-	Геодезический метод	0.1	$Mt = \sqrt{(m_0^2 + m_1^2)} = \sqrt{(0,07^2 + 0,07^2)} = 0,1$
-	н520	-	-	-	151923.81	216435.36	-	Геодезический метод	0.1	$Mt = \sqrt{(m_0^2 + m_1^2)} = \sqrt{(0,07^2 + 0,07^2)} = 0,1$
-	н530	-	-	-	151912.26	216435.21	-	Геодезический метод	0.1	$Mt = \sqrt{(m_0^2 + m_1^2)} = \sqrt{(0,07^2 + 0,07^2)} = 0,1$
-	н500	-	-	-	151912.36	216428.21	-	Геодезический метод	0.1	$Mt = \sqrt{(m_0^2 + m_1^2)} = \sqrt{(0,07^2 + 0,07^2)} = 0,1$

2. Характеристики здания, сооружения, объекта незавершенного строительства с кадастровым номером (обозначением): 17:05:1006005:284

№ п/п	Наименование характеристики	Значение характеристики
1	2	3
1	Вид объекта недвижимости	здание
2	Ранее присвоенный государственный учетный номер здания, сооружения, объекта незавершенного строительства (кадастровый, инвентарный или условный номер)	-
3	Кадастровый номер земельного участка (земельных участков), в границах которого (которых) расположено здание, сооружение, объект незавершенного строительства	17:05:1006005:52
4	Номер кадастрового квартала (кадастровых кварталов), в пределах которого (которых) расположено здание, сооружение, объекта незавершенного строительства	17:05:1006005
5	Адрес здания, сооружения, объекта незавершенного строительства	Республика Тыва, район Кызылский, поселок городского типа Каа-Хем, улица Восточная 2-я, дом 22
	Местоположение здания, сооружения, объекта незавершенного строительства	-
	Дополнительные сведения о местоположении	-
6	Иные сведения	

Описание местоположения здания, сооружения, объекта незавершенного строительства на земельном участке

**1. Сведения о характерных точках контура
вид объекта недвижимости (здание, сооружение, объект незавершенного строительства) здание
кадастровый номер (обозначение) : 17:05:1006005:285**

Зона № -

Номер контура	Номера характерных точек контура	Существующие			Уточненные			Метод определения координат	Средняя квадратическая погрешность определения координат характерной точки (Mt), м	Формулы, примененные для расчета средней квадратической погрешности определения координат характерной точки (Mt), м
		Координаты, м		R, м	Координаты, м		R, м			
		X	Y		X	Y				
1	2	3	4	5	6	7	8	9	10	11
-	н540	-	-	-	151746.43	216419.80	-	Геодезический метод	0.1	$Mt = \sqrt{(m_0^2 + m_1^2)} = \sqrt{(0,07^2 + 0,07^2)} = 0,1$
-	н550	-	-	-	151758.65	216420.00	-	Геодезический метод	0.1	$Mt = \sqrt{(m_0^2 + m_1^2)} = \sqrt{(0,07^2 + 0,07^2)} = 0,1$
-	н560	-	-	-	151758.55	216430.50	-	Геодезический метод	0.1	$Mt = \sqrt{(m_0^2 + m_1^2)} = \sqrt{(0,07^2 + 0,07^2)} = 0,1$
-	н570	-	-	-	151746.54	216430.30	-	Геодезический метод	0.1	$Mt = \sqrt{(m_0^2 + m_1^2)} = \sqrt{(0,07^2 + 0,07^2)} = 0,1$
-	н540	-	-	-	151746.43	216419.80	-	Геодезический метод	0.1	$Mt = \sqrt{(m_0^2 + m_1^2)} = \sqrt{(0,07^2 + 0,07^2)} = 0,1$

2. Характеристики здания, сооружения, объекта незавершенного строительства с кадастровым номером (обозначением): 17:05:1006005:285

№ п/п	Наименование характеристики	Значение характеристики
1	2	3
1	Вид объекта недвижимости	здание
2	Ранее присвоенный государственный учетный номер здания, сооружения, объекта незавершенного строительства (кадастровый, инвентарный или условный номер)	-
3	Кадастровый номер земельного участка (земельных участков), в границах которого (которых) расположено здание, сооружение, объект незавершенного строительства	17:05:1006005:298
4	Номер кадастрового квартала (кадастровых кварталов), в пределах которого (которых) расположено здание, сооружение, объекта незавершенного строительства	17:05:1006005
5	Адрес здания, сооружения, объекта незавершенного строительства	Республика Тыва, район Кызылский, поселок городского типа Каа-Хем, улица Восточная 2-я, дом 32
	Местоположение здания, сооружения, объекта незавершенного строительства	-
	Дополнительные сведения о местоположении	-
6	Иные сведения	

Описание местоположения здания, сооружения, объекта незавершенного строительства на земельном участке

**1. Сведения о характерных точках контура
вид объекта недвижимости (здание, сооружение, объект незавершенного строительства) здание
кадастровый номер (обозначение) : 17:05:1006005:426**

Зона № -

Номер контура	Номера характерных точек контура	Существующие			Уточненные			Метод определения координат	Средняя квадратическая погрешность определения координат характерной точки (Mt), м	Формулы, примененные для расчета средней квадратической погрешности определения координат характерной точки (Mt), м
		Координаты, м		R, м	Координаты, м		R, м			
		X	Y		X	Y				
1	2	3	4	5	6	7	8	9	10	11
-	н58О	-	-	-	151461.85	216363.20	-	Геодезический метод	0.1	$Mt = \sqrt{(m_0^2 + m_1^2)} = \sqrt{(0,07^2 + 0,07^2)} = 0,1$
-	н59О	-	-	-	151471.45	216363.30	-	Геодезический метод	0.1	$Mt = \sqrt{(m_0^2 + m_1^2)} = \sqrt{(0,07^2 + 0,07^2)} = 0,1$
-	н60О	-	-	-	151471.35	216372.90	-	Геодезический метод	0.1	$Mt = \sqrt{(m_0^2 + m_1^2)} = \sqrt{(0,07^2 + 0,07^2)} = 0,1$
-	н61О	-	-	-	151461.85	216372.90	-	Геодезический метод	0.1	$Mt = \sqrt{(m_0^2 + m_1^2)} = \sqrt{(0,07^2 + 0,07^2)} = 0,1$
-	н58О	-	-	-	151461.85	216363.20	-	Геодезический метод	0.1	$Mt = \sqrt{(m_0^2 + m_1^2)} = \sqrt{(0,07^2 + 0,07^2)} = 0,1$

2. Характеристики здания, сооружения, объекта незавершенного строительства с кадастровым номером (обозначением): 17:05:1006005:426

№ п/п	Наименование характеристики	Значение характеристики
1	2	3
1	Вид объекта недвижимости	здание
2	Ранее присвоенный государственный учетный номер здания, сооружения, объекта незавершенного строительства (кадастровый, инвентарный или условный номер)	-
3	Кадастровый номер земельного участка (земельных участков), в границах которого (которых) расположено здание, сооружение, объект незавершенного строительства	17:05:1006005:166
4	Номер кадастрового квартала (кадастровых кварталов), в пределах которого (которых) расположено здание, сооружение, объекта незавершенного строительства	17:05:1006005
5	Адрес здания, сооружения, объекта незавершенного строительства	Республика Тыва, район Кызылский, поселок городского типа Каа-Хем, улица Восточная 2-я, дом 55
	Местоположение здания, сооружения, объекта незавершенного строительства	-
	Дополнительные сведения о местоположении	-
6	Иные сведения	

Описание местоположения здания, сооружения, объекта незавершенного строительства на земельном участке

**1. Сведения о характерных точках контура
вид объекта недвижимости (здание, сооружение, объект незавершенного строительства) здание
кадастровый номер (обозначение) : 17:05:1006005:453**

Зона № -

Номер контура	Номера характерных точек контура	Существующие			Уточненные			Метод определения координат	Средняя квадратическая погрешность определения координат характерной точки (Mt), м	Формулы, примененные для расчета средней квадратической погрешности определения координат характерной точки (Mt), м
		Координаты, м		R, м	Координаты, м		R, м			
		X	Y		X	Y				
1	2	3	4	5	6	7	8	9	10	11
-	н62О	-	-	-	152102.76	21643.071	-	Геодезический метод	0.1	$Mt = \sqrt{(m_0^2 + m_1^2)} = \sqrt{(0,07^2 + 0,07^2)} = 0,1$
-	н63О	-	-	-	152108.86	21643.061	-	Геодезический метод	0.1	$Mt = \sqrt{(m_0^2 + m_1^2)} = \sqrt{(0,07^2 + 0,07^2)} = 0,1$
-	н64О	-	-	-	152108.86	21643.271	-	Геодезический метод	0.1	$Mt = \sqrt{(m_0^2 + m_1^2)} = \sqrt{(0,07^2 + 0,07^2)} = 0,1$
-	н65О	-	-	-	152116.76	21643.271	-	Геодезический метод	0.1	$Mt = \sqrt{(m_0^2 + m_1^2)} = \sqrt{(0,07^2 + 0,07^2)} = 0,1$
-	н66О	-	-	-	152116.86	21644.211	-	Геодезический метод	0.1	$Mt = \sqrt{(m_0^2 + m_1^2)} = \sqrt{(0,07^2 + 0,07^2)} = 0,1$
-	н67О	-	-	-	152102.86	21644.191	-	Геодезический метод	0.1	$Mt = \sqrt{(m_0^2 + m_1^2)} = \sqrt{(0,07^2 + 0,07^2)} = 0,1$
-	н62О	-	-	-	152102.76	21643.071	-	Геодезический метод	0.1	$Mt = \sqrt{(m_0^2 + m_1^2)} = \sqrt{(0,07^2 + 0,07^2)} = 0,1$

2. Характеристики здания, сооружения, объекта незавершенного строительства с кадастровым номером (обозначением): 17:05:1006005:453

№ п/п	Наименование характеристики	Значение характеристики
1	2	3
1	Вид объекта недвижимости	здание
2	Ранее присвоенный государственный учетный номер здания, сооружения, объекта незавершенного строительства (кадастровый, инвентарный или условный номер)	-
3	Кадастровый номер земельного участка (земельных участков), в границах которого (которых) расположено здание, сооружение, объект незавершенного строительства	17:05:1006005:8
4	Номер кадастрового квартала (кадастровых кварталов), в пределах которого (которых) расположено здание, сооружение, объекта незавершенного строительства	17:05:1006005
5	Адрес здания, сооружения, объекта незавершенного строительства	Республика Тыва, район Кызылский, поселок городского типа Каа-Хем, улица Восточная, дом 6

	Местоположение здания, сооружения, объекта незавершенного строительства	-
	Дополнительные сведения о местоположении	-
6	Иные сведения	

Описание местоположения здания, сооружения, объекта незавершенного строительства на земельном участке

**1. Сведения о характерных точках контура
вид объекта недвижимости (здание, сооружение, объект незавершенного строительства) здание
кадастровый номер (обозначение) : 17:05:1006005:455**

Зона № -

Номер контура	Номера характерных точек контура	Существующие			Уточненные			Метод определения координат	Средняя квадратическая погрешность определения координат характерной точки (Mt), м	Формулы, примененные для расчета средней квадратической погрешности определения координат характерной точки (Mt), м
		Координаты, м		R, м	Координаты, м		R, м			
		X	Y		X	Y				
1	2	3	4	5	6	7	8	9	10	11
-	н68О	-	-	-	151924.26	216368.81	-	Геодезический метод	0.1	$Mt = \sqrt{(m_0^2 + m_1^2)} = \sqrt{(0,07^2 + 0,07^2)} = 0,1$
-	н69О	-	-	-	151934.96	216369.11	-	Геодезический метод	0.1	$Mt = \sqrt{(m_0^2 + m_1^2)} = \sqrt{(0,07^2 + 0,07^2)} = 0,1$
-	н70О	-	-	-	151934.76	216379.81	-	Геодезический метод	0.1	$Mt = \sqrt{(m_0^2 + m_1^2)} = \sqrt{(0,07^2 + 0,07^2)} = 0,1$
-	н71О	-	-	-	151924.16	216379.51	-	Геодезический метод	0.1	$Mt = \sqrt{(m_0^2 + m_1^2)} = \sqrt{(0,07^2 + 0,07^2)} = 0,1$
-	н68О	-	-	-	151924.26	216368.81	-	Геодезический метод	0.1	$Mt = \sqrt{(m_0^2 + m_1^2)} = \sqrt{(0,07^2 + 0,07^2)} = 0,1$

2. Характеристики здания, сооружения, объекта незавершенного строительства с кадастровым номером (обозначением): 17:05:1006005:455

№ п/п	Наименование характеристики	Значение характеристики
1	2	3
1	Вид объекта недвижимости	здание
2	Ранее присвоенный государственный учетный номер здания, сооружения, объекта незавершенного строительства (кадастровый, инвентарный или условный номер)	-
3	Кадастровый номер земельного участка (земельных участков), в границах которого (которых) расположено здание, сооружение, объект незавершенного строительства	17:05:1006005:198
4	Номер кадастрового квартала (кадастровых кварталов), в пределах которого (которых) расположено здание, сооружение, объекта незавершенного строительства	17:05:1006005
5	Адрес здания, сооружения, объекта незавершенного строительства	Республика Тыва, район Кызылский, поселок городского типа Каа-Хем, улица Восточная, дом 21
	Местоположение здания, сооружения, объекта незавершенного строительства	-
	Дополнительные сведения о местоположении	-
6	Иные сведения	

Описание местоположения здания, сооружения, объекта незавершенного строительства на земельном участке

**1. Сведения о характерных точках контура
вид объекта недвижимости (здание, сооружение, объект незавершенного строительства) здание
кадастровый номер (обозначение) : 17:05:1006005:461**

Зона № -

Номер контура	Номера характерных точек контура	Существующие			Уточненные			Метод определения координат	Средняя квадратическая погрешность определения координат характерной точки (Mt), м	Формулы, примененные для расчета средней квадратической погрешности определения координат характерной точки (Mt), м
		Координаты, м		R, м	Координаты, м		R, м			
		X	Y		X	Y				
1	2	3	4	5	6	7	8	9	10	11
-	н720	-	-	-	151871.55	216367.30	-	Геодезический метод	0.1	$Mt = \sqrt{(m_0^2 + m_1^2)} = \sqrt{(0,07^2 + 0,07^2)} = 0,1$
-	н730	-	-	-	151880.05	216367.40	-	Геодезический метод	0.1	$Mt = \sqrt{(m_0^2 + m_1^2)} = \sqrt{(0,07^2 + 0,07^2)} = 0,1$
-	н740	-	-	-	151880.05	216374.40	-	Геодезический метод	0.1	$Mt = \sqrt{(m_0^2 + m_1^2)} = \sqrt{(0,07^2 + 0,07^2)} = 0,1$
-	н750	-	-	-	151871.35	216374.30	-	Геодезический метод	0.1	$Mt = \sqrt{(m_0^2 + m_1^2)} = \sqrt{(0,07^2 + 0,07^2)} = 0,1$
-	н720	-	-	-	151871.55	216367.30	-	Геодезический метод	0.1	$Mt = \sqrt{(m_0^2 + m_1^2)} = \sqrt{(0,07^2 + 0,07^2)} = 0,1$

2. Характеристики здания, сооружения, объекта незавершенного строительства с кадастровым номером (обозначением): 17:05:1006005:461

№ п/п	Наименование характеристики	Значение характеристики
1	2	3
1	Вид объекта недвижимости	здание
2	Ранее присвоенный государственный учетный номер здания, сооружения, объекта незавершенного строительства (кадастровый, инвентарный или условный номер)	-
3	Кадастровый номер земельного участка (земельных участков), в границах которого (которых) расположено здание, сооружение, объект незавершенного строительства	17:05:1006005:197
4	Номер кадастрового квартала (кадастровых кварталов), в пределах которого (которых) расположено здание, сооружение, объекта незавершенного строительства	17:05:1006005
5	Адрес здания, сооружения, объекта незавершенного строительства	Республика Тыва, район Кызылский, поселок городского типа Каа-Хем, улица Восточная, дом 25
	Местоположение здания, сооружения, объекта незавершенного строительства	-
	Дополнительные сведения о местоположении	-
6	Иные сведения	

Сведения о зданиях, сооружениях, объектах незавершенного строительства, необходимые для исправления реестровых ошибок в сведениях об описании их местоположения

1. Сведения о характерных точках контура здания, сооружения, объекта незавершенного строительства с кадастровым номером 17:05:1006005:307

Зона № -

Номер контура	Номера характерных точек контура	Существующие			Уточненные			Метод определения координат	Средняя квадратическая погрешность определения координат характерной точки (Mt), м	Формулы, примененные для расчета средней квадратической погрешности определения координат характерной точки (Mt), м
		Координаты, м		R, м	Координаты, м		R, м			
		X	Y		X	Y				
1	2	3	4	5	6	7	8	9	10	11
-	249	1516 26.09	2163 70.61	-	1516 26.46	2163 62.36	-	Геодезический метод	0.1	$Mt = \sqrt{(m_0^2 + m_1^2)} = \sqrt{(0,07^2 + 0,07^2)} = 0,1$
-	250	1516 29.49	2163 70.57	-	1516 29.86	2163 62.32	-	Геодезический метод	0.1	$Mt = \sqrt{(m_0^2 + m_1^2)} = \sqrt{(0,07^2 + 0,07^2)} = 0,1$
-	251	1516 29.53	2163 74.57	-	1516 29.90	2163 66.32	-	Геодезический метод	0.1	$Mt = \sqrt{(m_0^2 + m_1^2)} = \sqrt{(0,07^2 + 0,07^2)} = 0,1$
-	252	1516 39.53	2163 74.47	-	1516 39.90	2163 66.22	-	Геодезический метод	0.1	$Mt = \sqrt{(m_0^2 + m_1^2)} = \sqrt{(0,07^2 + 0,07^2)} = 0,1$
-	253	1516 39.62	2163 82.47	-	1516 39.99	2163 74.22	-	Геодезический метод	0.1	$Mt = \sqrt{(m_0^2 + m_1^2)} = \sqrt{(0,07^2 + 0,07^2)} = 0,1$
-	254	1516 26.22	2163 82.61	-	1516 26.59	2163 74.36	-	Геодезический метод	0.1	$Mt = \sqrt{(m_0^2 + m_1^2)} = \sqrt{(0,07^2 + 0,07^2)} = 0,1$
-	249	1516 26.09	2163 70.61	-	1516 26.46	2163 62.36	-	Геодезический метод	0.1	$Mt = \sqrt{(m_0^2 + m_1^2)} = \sqrt{(0,07^2 + 0,07^2)} = 0,1$

2. Иные сведения о здании, сооружении, объекте незавершенного строительства с кадастровым номером: 17:05:1006005:307

1.

1.	
----	--

Сведения о зданиях, сооружениях, объектах незавершенного строительства, необходимые для исправления реестровых ошибок в сведениях об описании их местоположения

1. Сведения о характерных точках контура здания, сооружения, объекта незавершенного строительства с кадастровым номером 17:05:1006005:394

Зона № -

Номер контура	Номера характерных точек контура	Существующие			Уточненные			Метод определения координат	Средняя квадратическая погрешность определения координат характерной точки (Mt), м	Формулы, примененные для расчета средней квадратической погрешности определения координат характерной точки (Mt), м
		Координаты, м		R, м	Координаты, м		R, м			
		X	Y		X	Y				
1	2	3	4	5	6	7	8	9	10	11
-	255	1516 52.59	2165 17.14	-	1516 50.78	2165 10.64	-	Геодезический метод	0.1	$Mt = \sqrt{(m_0^2 + m_1^2)} = \sqrt{(0,07^2 + 0,07^2)} = 0,1$
-	256	1516 65.46	2165 17.14	-	1516 63.65	2165 10.64	-	Геодезический метод	0.1	$Mt = \sqrt{(m_0^2 + m_1^2)} = \sqrt{(0,07^2 + 0,07^2)} = 0,1$
-	257	1516 65.46	2165 23.17	-	1516 63.65	2165 16.67	-	Геодезический метод	0.1	$Mt = \sqrt{(m_0^2 + m_1^2)} = \sqrt{(0,07^2 + 0,07^2)} = 0,1$
-	258	1516 61.07	2165 23.17	-	1516 59.26	2165 16.67	-	Геодезический метод	0.1	$Mt = \sqrt{(m_0^2 + m_1^2)} = \sqrt{(0,07^2 + 0,07^2)} = 0,1$
-	259	1516 61.07	2165 26.39	-	1516 59.26	2165 19.89	-	Геодезический метод	0.1	$Mt = \sqrt{(m_0^2 + m_1^2)} = \sqrt{(0,07^2 + 0,07^2)} = 0,1$
-	260	1516 52.59	2165 26.39	-	1516 50.78	2165 19.89	-	Геодезический метод	0.1	$Mt = \sqrt{(m_0^2 + m_1^2)} = \sqrt{(0,07^2 + 0,07^2)} = 0,1$
-	255	1516 52.59	2165 17.14	-	1516 50.78	2165 10.64	-	Геодезический метод	0.1	$Mt = \sqrt{(m_0^2 + m_1^2)} = \sqrt{(0,07^2 + 0,07^2)} = 0,1$

2. Иные сведения о здании, сооружении, объекте незавершенного строительства с кадастровым номером: 17:05:1006005:394

1.

Сведения о зданиях, сооружениях, объектах незавершенного строительства, необходимые для исправления реестровых ошибок в сведениях об описании их местоположения

1. Сведения о характерных точках контура здания, сооружения, объекта незавершенного строительства с кадастровым номером 17:05:1006005:400

Зона № -

Номер контура	Номера характерных точек контура	Существующие			Уточненные			Метод определения координат	Средняя квадратическая погрешность определения координат характерной точки (Mt), м	Формулы, примененные для расчета средней квадратической погрешности определения координат характерной точки (Mt), м
		Координаты, м		R, м	Координаты, м		R, м			
		X	Y		X	Y				
1	2	3	4	5	6	7	8	9	10	11
-	261	1515 59.35	2164 63.13	-	1515 57.16	2164 54.51	-	Геодезический метод	0.1	$Mt = \sqrt{(m_0^2 + m_1^2)} = \sqrt{(0,07^2 + 0,07^2)} = 0,1$
-	262	1515 68.35	2164 63.40	-	1515 66.56	2164 54.61	-	Геодезический метод	0.1	$Mt = \sqrt{(m_0^2 + m_1^2)} = \sqrt{(0,07^2 + 0,07^2)} = 0,1$
-	263	1515 68.00	2164 75.31	-	1515 66.56	2164 67.11	-	Геодезический метод	0.1	$Mt = \sqrt{(m_0^2 + m_1^2)} = \sqrt{(0,07^2 + 0,07^2)} = 0,1$
-	264	1515 59.01	2164 75.05	-	1515 57.26	2164 66.81	-	Геодезический метод	0.1	$Mt = \sqrt{(m_0^2 + m_1^2)} = \sqrt{(0,07^2 + 0,07^2)} = 0,1$
-	261	1515 59.35	2164 63.13	-	1515 57.16	2164 54.51	-	Геодезический метод	0.1	$Mt = \sqrt{(m_0^2 + m_1^2)} = \sqrt{(0,07^2 + 0,07^2)} = 0,1$

2. Иные сведения о здании, сооружении, объекте незавершенного строительства с кадастровым номером: 17:05:1006005:400

1.

1.	
----	--

Сведения о зданиях, сооружениях, объектах незавершенного строительства, необходимые для исправления реестровых ошибок в сведениях об описании их местоположения

1. Сведения о характерных точках контура здания, сооружения, объекта незавершенного строительства с кадастровым номером 17:05:1006005:430

Зона № -

Номер контура	Номера характерных точек контура	Существующие			Уточненные			Метод определения координат	Средняя квадратическая погрешность определения координат характерной точки (Mt), м	Формулы, примененные для расчета средней квадратической погрешности определения координат характерной точки (Mt), м
		Координаты, м		R, м	Координаты, м		R, м			
		X	Y		X	Y				
1	2	3	4	5	6	7	8	9	10	11
-	265	1516 21.87	2165 28.02	-	1516 12.86	2165 14.41	-	Геодезический метод	0.1	$Mt = \sqrt{(m_0^2 + m_1^2)} = \sqrt{(0,07^2 + 0,07^2)} = 0,1$
-	266	1516 13.87	2165 28.02	-	1516 20.86	2165 14.41	-	Геодезический метод	0.1	$Mt = \sqrt{(m_0^2 + m_1^2)} = \sqrt{(0,07^2 + 0,07^2)} = 0,1$
-	267	1516 13.87	2165 22.02	-	1516 20.86	2165 20.41	-	Геодезический метод	0.1	$Mt = \sqrt{(m_0^2 + m_1^2)} = \sqrt{(0,07^2 + 0,07^2)} = 0,1$
-	268	1516 21.87	2165 22.02	-	1516 12.86	2165 20.41	-	Геодезический метод	0.1	$Mt = \sqrt{(m_0^2 + m_1^2)} = \sqrt{(0,07^2 + 0,07^2)} = 0,1$
-	265	1516 21.87	2165 28.02	-	1516 12.86	2165 14.41	-	Геодезический метод	0.1	$Mt = \sqrt{(m_0^2 + m_1^2)} = \sqrt{(0,07^2 + 0,07^2)} = 0,1$

2. Иные сведения о здании, сооружении, объекте незавершенного строительства с кадастровым номером: 17:05:1006005:430

1.

1.	
----	--

Сведения о зданиях, сооружениях, объектах незавершенного строительства, необходимые для исправления реестровых ошибок в сведениях об описании их местоположения

1. Сведения о характерных точках контура здания, сооружения, объекта незавершенного строительства с кадастровым номером 17:05:1006005:436

Зона № -

Номер контура	Номера характерных точек контура	Существующие			Уточненные			Метод определения координат	Средняя квадратическая погрешность определения координат характерной точки (Mt), м	Формулы, примененные для расчета средней квадратической погрешности определения координат характерной точки (Mt), м
		Координаты, м		R, м	Координаты, м		R, м			
		X	Y		X	Y				
1	2	3	4	5	6	7	8	9	10	11
-	269	1517 47.51	2165 27.22	-	1517 35.63	2165 13.68	-	Геодезический метод	0.1	$Mt = \sqrt{(m_0^2 + m_1^2)} = \sqrt{(0,07^2 + 0,07^2)} = 0,1$
-	270	1517 39.08	2165 27.31	-	1517 44.07	2165 13.59	-	Геодезический метод	0.1	$Mt = \sqrt{(m_0^2 + m_1^2)} = \sqrt{(0,07^2 + 0,07^2)} = 0,1$
-	271	1517 38.99	2165 18.66	-	1517 44.15	2165 22.24	-	Геодезический метод	0.1	$Mt = \sqrt{(m_0^2 + m_1^2)} = \sqrt{(0,07^2 + 0,07^2)} = 0,1$
-	272	1517 47.43	2165 18.57	-	1517 35.72	2165 22.33	-	Геодезический метод	0.1	$Mt = \sqrt{(m_0^2 + m_1^2)} = \sqrt{(0,07^2 + 0,07^2)} = 0,1$
-	269	1517 47.51	2165 27.22	-	1517 35.63	2165 13.68	-	Геодезический метод	0.1	$Mt = \sqrt{(m_0^2 + m_1^2)} = \sqrt{(0,07^2 + 0,07^2)} = 0,1$

2. Иные сведения о здании, сооружении, объекте незавершенного строительства с кадастровым номером: 17:05:1006005:436

1.

1.	
----	--

Сведения о зданиях, сооружениях, объектах незавершенного строительства, необходимые для исправления реестровых ошибок в сведениях об описании их местоположения

1. Сведения о характерных точках контура здания, сооружения, объекта незавершенного строительства с кадастровым номером 17:05:1006005:442

Зона № -

Номер контура	Номера характерных точек контура	Существующие			Уточненные			Метод определения координат	Средняя квадратическая погрешность определения координат характерной точки (Mt), м	Формулы, примененные для расчета средней квадратической погрешности определения координат характерной точки (Mt), м
		Координаты, м		R, м	Координаты, м		R, м			
		X	Y		X	Y				
1	2	3	4	5	6	7	8	9	10	11
-	273	1515 13.61	2163 75.54	-	1515 15.09	2163 69.85	-	Геодезический метод	0.1	$Mt = \sqrt{(m_0^2 + m_1^2)} = \sqrt{(0,07^2 + 0,07^2)} = 0,1$
-	274	1515 24.73	2163 75.58	-	1515 26.21	2163 69.89	-	Геодезический метод	0.1	$Mt = \sqrt{(m_0^2 + m_1^2)} = \sqrt{(0,07^2 + 0,07^2)} = 0,1$
-	275	1515 24.73	2163 83.96	-	1515 26.21	2163 78.27	-	Геодезический метод	0.1	$Mt = \sqrt{(m_0^2 + m_1^2)} = \sqrt{(0,07^2 + 0,07^2)} = 0,1$
-	276	1515 19.88	2163 83.96	-	1515 21.36	2163 78.27	-	Геодезический метод	0.1	$Mt = \sqrt{(m_0^2 + m_1^2)} = \sqrt{(0,07^2 + 0,07^2)} = 0,1$
-	277	1515 19.97	2163 81.90	-	1515 21.45	2163 76.21	-	Геодезический метод	0.1	$Mt = \sqrt{(m_0^2 + m_1^2)} = \sqrt{(0,07^2 + 0,07^2)} = 0,1$
-	278	1515 13.61	2163 81.90	-	1515 15.09	2163 76.21	-	Геодезический метод	0.1	$Mt = \sqrt{(m_0^2 + m_1^2)} = \sqrt{(0,07^2 + 0,07^2)} = 0,1$
-	273	1515 13.61	2163 75.54	-	1515 15.09	2163 69.85	-	Геодезический метод	0.1	$Mt = \sqrt{(m_0^2 + m_1^2)} = \sqrt{(0,07^2 + 0,07^2)} = 0,1$

2. Иные сведения о здании, сооружении, объекте незавершенного строительства с кадастровым номером: 17:05:1006005:442

1.

Сведения о зданиях, сооружениях, объектах незавершенного строительства, необходимые для исправления реестровых ошибок в сведениях об описании их местоположения

1. Сведения о характерных точках контура здания, сооружения, объекта незавершенного строительства с кадастровым номером 17:05:1006005:443

Зона № -

Номер контура	Номера характерных точек контура	Существующие			Уточненные			Метод определения координат	Средняя квадратическая погрешность определения координат характерной точки (Mt), м	Формулы, примененные для расчета средней квадратической погрешности определения координат характерной точки (Mt), м
		Координаты, м		R, м	Координаты, м		R, м			
		X	Y		X	Y				
1	2	3	4	5	6	7	8	9	10	11
-	279	1517 93.98	2163 91.35	-	1517 83.36	2163 87.24	-	Геодезический метод	0.1	$Mt = \sqrt{(m_0^2 + m_1^2)} = \sqrt{(0,07^2 + 0,07^2)} = 0,1$
-	280	1517 94.17	2164 03.50	-	1517 94.36	2163 87.07	-	Геодезический метод	0.1	$Mt = \sqrt{(m_0^2 + m_1^2)} = \sqrt{(0,07^2 + 0,07^2)} = 0,1$
-	281	1517 83.17	2164 03.67	-	1517 94.42	2163 98.68	-	Геодезический метод	0.1	$Mt = \sqrt{(m_0^2 + m_1^2)} = \sqrt{(0,07^2 + 0,07^2)} = 0,1$
-	282	1517 82.98	2163 91.52	-	1517 83.52	2163 98.68	-	Геодезический метод	0.1	$Mt = \sqrt{(m_0^2 + m_1^2)} = \sqrt{(0,07^2 + 0,07^2)} = 0,1$
-	279	1517 93.98	2163 91.35	-	1517 83.36	2163 87.24	-	Геодезический метод	0.1	$Mt = \sqrt{(m_0^2 + m_1^2)} = \sqrt{(0,07^2 + 0,07^2)} = 0,1$

2. Иные сведения о здании, сооружении, объекте незавершенного строительства с кадастровым номером: 17:05:1006005:443

1.

1.	
----	--

Сведения о зданиях, сооружениях, объектах незавершенного строительства, необходимые для исправления реестровых ошибок в сведениях об описании их местоположения

1. Сведения о характерных точках контура здания, сооружения, объекта незавершенного строительства с кадастровым номером 17:05:1006005:447

Зона № -

Номер контура	Номера характерных точек контура	Существующие			Уточненные			Метод определения координат	Средняя квадратическая погрешность определения координат характерной точки (Mt), м	Формулы, примененные для расчета средней квадратической погрешности определения координат характерной точки (Mt), м
		Координаты, м		R, м	Координаты, м		R, м			
		X	Y		X	Y				
1	2	3	4	5	6	7	8	9	10	11
-	283	1517 92.64	2164 36.44	-	1517 92.56	2164 22.80	-	Геодезический метод	0.1	$Mt = \sqrt{(m_0^2 + m_1^2)} = \sqrt{(0,07^2 + 0,07^2)} = 0,1$
-	284	1517 84.69	2164 36.45	-	1517 92.58	2164 32.77	-	Геодезический метод	0.1	$Mt = \sqrt{(m_0^2 + m_1^2)} = \sqrt{(0,07^2 + 0,07^2)} = 0,1$
-	285	1517 84.67	2164 26.48	-	1517 84.63	2164 32.78	-	Геодезический метод	0.1	$Mt = \sqrt{(m_0^2 + m_1^2)} = \sqrt{(0,07^2 + 0,07^2)} = 0,1$
-	286	1517 92.62	2164 26.47	-	1517 84.61	2164 22.81	-	Геодезический метод	0.1	$Mt = \sqrt{(m_0^2 + m_1^2)} = \sqrt{(0,07^2 + 0,07^2)} = 0,1$
-	283	1517 92.64	2164 36.44	-	1517 92.56	2164 22.80	-	Геодезический метод	0.1	$Mt = \sqrt{(m_0^2 + m_1^2)} = \sqrt{(0,07^2 + 0,07^2)} = 0,1$

2. Иные сведения о здании, сооружении, объекте незавершенного строительства с кадастровым номером: 17:05:1006005:447

1.

1.	
----	--

Сведения о зданиях, сооружениях, объектах незавершенного строительства, необходимые для исправления реестровых ошибок в сведениях об описании их местоположения

1. Сведения о характерных точках контура здания, сооружения, объекта незавершенного строительства с кадастровым номером 17:05:1006005:456

Зона № -

Номер контура	Номера характерных точек контура	Существующие			Уточненные			Метод определения координат	Средняя квадратическая погрешность определения координат характерной точки (Mt), м	Формулы, примененные для расчета средней квадратической погрешности определения координат характерной точки (Mt), м
		Координаты, м		R, м	Координаты, м		R, м			
		X	Y		X	Y				
1	2	3	4	5	6	7	8	9	10	11
-	287	1515 03.03	2163 81.01	-	1514 95.91	2163 64.46	-	Геодезический метод	0.1	$Mt = \sqrt{(m_0^2 + m_1^2)} = \sqrt{(0,07^2 + 0,07^2)} = 0,1$
-	288	1514 94.71	2163 81.10	-	1515 04.23	2163 64.37	-	Геодезический метод	0.1	$Mt = \sqrt{(m_0^2 + m_1^2)} = \sqrt{(0,07^2 + 0,07^2)} = 0,1$
-	289	1514 94.63	2163 73.81	-	1515 04.31	2163 71.66	-	Геодезический метод	0.1	$Mt = \sqrt{(m_0^2 + m_1^2)} = \sqrt{(0,07^2 + 0,07^2)} = 0,1$
-	290	1515 02.95	2163 73.72	-	1514 95.99	2163 71.75	-	Геодезический метод	0.1	$Mt = \sqrt{(m_0^2 + m_1^2)} = \sqrt{(0,07^2 + 0,07^2)} = 0,1$
-	287	1515 03.03	2163 81.01	-	1514 95.91	2163 64.46	-	Геодезический метод	0.1	$Mt = \sqrt{(m_0^2 + m_1^2)} = \sqrt{(0,07^2 + 0,07^2)} = 0,1$

2. Иные сведения о здании, сооружении, объекте незавершенного строительства с кадастровым номером: 17:05:1006005:456

1.

1.	
----	--

Сведения о зданиях, сооружениях, объектах незавершенного строительства, необходимые для исправления реестровых ошибок в сведениях об описании их местоположения

1. Сведения о характерных точках контура здания, сооружения, объекта незавершенного строительства с кадастровым номером 17:05:1006005:475

Зона № -

Номер контура	Номера характерных точек контура	Существующие			Уточненные			Метод определения координат	Средняя квадратическая погрешность определения координат характерной точки (Mt), м	Формулы, примененные для расчета средней квадратической погрешности определения координат характерной точки (Mt), м
		Координаты, м		R, м	Координаты, м		R, м			
		X	Y		X	Y				
1	2	3	4	5	6	7	8	9	10	11
-	291	1515 79.39	2165 15.96	-	1515 71.76	2165 06.71	-	Геодезический метод	0.1	$Mt = \sqrt{(m_0^2 + m_1^2)} = \sqrt{(0,07^2 + 0,07^2)} = 0,1$
-	292	1515 79.51	2165 30.86	-	1515 76.77	2165 06.67	-	Геодезический метод	0.1	$Mt = \sqrt{(m_0^2 + m_1^2)} = \sqrt{(0,07^2 + 0,07^2)} = 0,1$
-	293	1515 74.50	2165 30.90	-	1515 76.89	2165 21.57	-	Геодезический метод	0.1	$Mt = \sqrt{(m_0^2 + m_1^2)} = \sqrt{(0,07^2 + 0,07^2)} = 0,1$
-	294	1515 74.38	2165 16.00	-	1515 71.88	2165 21.61	-	Геодезический метод	0.1	$Mt = \sqrt{(m_0^2 + m_1^2)} = \sqrt{(0,07^2 + 0,07^2)} = 0,1$
-	291	1515 79.39	2165 15.96	-	1515 71.76	2165 06.71	-	Геодезический метод	0.1	$Mt = \sqrt{(m_0^2 + m_1^2)} = \sqrt{(0,07^2 + 0,07^2)} = 0,1$

2. Иные сведения о здании, сооружении, объекте незавершенного строительства с кадастровым номером: 17:05:1006005:475

1.

1.	
----	--

Сведения о зданиях, сооружениях, объектах незавершенного строительства, необходимые для исправления реестровых ошибок в сведениях об описании их местоположения

1. Сведения о характерных точках контура здания, сооружения, объекта незавершенного строительства с кадастровым номером 17:05:1006005:477

Зона № -

Номер контура	Номера характерных точек контура	Существующие			Уточненные			Метод определения координат	Средняя квадратическая погрешность определения координат характерной точки (Mt), м	Формулы, примененные для расчета средней квадратической погрешности определения координат характерной точки (Mt), м
		Координаты, м		R, м	Координаты, м		R, м			
		X	Y		X	Y				
1	2	3	4	5	6	7	8	9	10	11
-	295	1515 27.98	2165 15.81	-	1515 23.65	2165 05.79	-	Геодезический метод	0.1	$Mt = \sqrt{(m_0^2 + m_1^2)} = \sqrt{(0,07^2 + 0,07^2)} = 0,1$
-	296	1515 28.27	2165 28.25	-	1515 27.42	2165 05.70	-	Геодезический метод	0.1	$Mt = \sqrt{(m_0^2 + m_1^2)} = \sqrt{(0,07^2 + 0,07^2)} = 0,1$
-	297	1515 20.31	2165 28.44	-	1515 27.71	2165 18.14	-	Геодезический метод	0.1	$Mt = \sqrt{(m_0^2 + m_1^2)} = \sqrt{(0,07^2 + 0,07^2)} = 0,1$
-	298	1515 20.07	2165 18.37	-	1515 19.75	2165 18.33	-	Геодезический метод	0.1	$Mt = \sqrt{(m_0^2 + m_1^2)} = \sqrt{(0,07^2 + 0,07^2)} = 0,1$
-	299	1515 24.27	2165 18.27	-	1515 19.51	2165 08.26	-	Геодезический метод	0.1	$Mt = \sqrt{(m_0^2 + m_1^2)} = \sqrt{(0,07^2 + 0,07^2)} = 0,1$
-	300	1515 24.21	2165 15.90	-	1515 23.71	2165 08.16	-	Геодезический метод	0.1	$Mt = \sqrt{(m_0^2 + m_1^2)} = \sqrt{(0,07^2 + 0,07^2)} = 0,1$
-	295	1515 27.98	2165 15.81	-	1515 23.65	2165 05.79	-	Геодезический метод	0.1	$Mt = \sqrt{(m_0^2 + m_1^2)} = \sqrt{(0,07^2 + 0,07^2)} = 0,1$

2. Иные сведения о здании, сооружении, объекте незавершенного строительства с кадастровым номером: 17:05:1006005:477

1.

Сведения о зданиях, сооружениях, объектах незавершенного строительства, необходимые для исправления реестровых ошибок в сведениях об описании их местоположения

1. Сведения о характерных точках контура здания, сооружения, объекта незавершенного строительства с кадастровым номером 17:05:1006005:489

Зона № -

Номер контура	Номера характерных точек контура	Существующие			Уточненные			Метод определения координат	Средняя квадратическая погрешность определения координат характерной точки (Mt), м	Формулы, примененные для расчета средней квадратической погрешности определения координат характерной точки (Mt), м
		Координаты, м		R, м	Координаты, м		R, м			
		X	Y		X	Y				
1	2	3	4	5	6	7	8	9	10	11
-	301	1515 33.86	2164 63.74	-	1515 42.46	2164 56.91	-	Геодезический метод	0.1	$Mt = \sqrt{(m_0^2 + m_1^2)} = \sqrt{(0,07^2 + 0,07^2)} = 0,1$
-	302	1515 40.91	2164 63.59	-	1515 49.51	2164 56.76	-	Геодезический метод	0.1	$Mt = \sqrt{(m_0^2 + m_1^2)} = \sqrt{(0,07^2 + 0,07^2)} = 0,1$
-	303	1515 40.97	2164 66.40	-	1515 49.57	2164 59.57	-	Геодезический метод	0.1	$Mt = \sqrt{(m_0^2 + m_1^2)} = \sqrt{(0,07^2 + 0,07^2)} = 0,1$
-	304	1515 43.82	2164 66.33	-	1515 52.42	2164 59.50	-	Геодезический метод	0.1	$Mt = \sqrt{(m_0^2 + m_1^2)} = \sqrt{(0,07^2 + 0,07^2)} = 0,1$
-	305	1515 43.95	2164 71.94	-	1515 52.55	2164 65.11	-	Геодезический метод	0.1	$Mt = \sqrt{(m_0^2 + m_1^2)} = \sqrt{(0,07^2 + 0,07^2)} = 0,1$
-	306	1515 34.05	2164 72.16	-	1515 42.65	2164 65.33	-	Геодезический метод	0.1	$Mt = \sqrt{(m_0^2 + m_1^2)} = \sqrt{(0,07^2 + 0,07^2)} = 0,1$
-	301	1515 33.86	2164 63.74	-	1515 42.46	2164 56.91	-	Геодезический метод	0.1	$Mt = \sqrt{(m_0^2 + m_1^2)} = \sqrt{(0,07^2 + 0,07^2)} = 0,1$

2. Иные сведения о здании, сооружении, объекте незавершенного строительства с кадастровым номером: 17:05:1006005:489

1.

Сведения о зданиях, сооружениях, объектах незавершенного строительства, необходимые для исправления реестровых ошибок в сведениях об описании их местоположения

1. Сведения о характерных точках контура здания, сооружения, объекта незавершенного строительства с кадастровым номером 17:05:1006005:493

Зона № -

Номер контура	Номера характерных точек контура	Существующие			Уточненные			Метод определения координат	Средняя квадратическая погрешность определения координат характерной точки (Mt), м	Формулы, примененные для расчета средней квадратической погрешности определения координат характерной точки (Mt), м
		Координаты, м		R, м	Координаты, м		R, м			
		X	Y		X	Y				
1	2	3	4	5	6	7	8	9	10	11
-	307	1517 20.76	2164 62.10	-	1517 14.28	2164 56.64	-	Геодезический метод	0.1	$Mt = \sqrt{(m_0^2 + m_1^2)} = \sqrt{(0,07^2 + 0,07^2)} = 0,1$
-	308	1517 20.89	2164 74.55	-	1517 22.52	2164 56.55	-	Геодезический метод	0.1	$Mt = \sqrt{(m_0^2 + m_1^2)} = \sqrt{(0,07^2 + 0,07^2)} = 0,1$
-	309	1517 14.49	2164 74.66	-	1517 22.65	2164 69.00	-	Геодезический метод	0.1	$Mt = \sqrt{(m_0^2 + m_1^2)} = \sqrt{(0,07^2 + 0,07^2)} = 0,1$
-	310	1517 14.41	2164 70.26	-	1517 16.25	2164 69.11	-	Геодезический метод	0.1	$Mt = \sqrt{(m_0^2 + m_1^2)} = \sqrt{(0,07^2 + 0,07^2)} = 0,1$
-	311	1517 12.60	2164 70.28	-	1517 16.17	2164 64.71	-	Геодезический метод	0.1	$Mt = \sqrt{(m_0^2 + m_1^2)} = \sqrt{(0,07^2 + 0,07^2)} = 0,1$
-	312	1517 12.52	2164 62.19	-	1517 14.36	2164 64.73	-	Геодезический метод	0.1	$Mt = \sqrt{(m_0^2 + m_1^2)} = \sqrt{(0,07^2 + 0,07^2)} = 0,1$
-	307	1517 20.76	2164 62.10	-	1517 14.28	2164 56.64	-	Геодезический метод	0.1	$Mt = \sqrt{(m_0^2 + m_1^2)} = \sqrt{(0,07^2 + 0,07^2)} = 0,1$

2. Иные сведения о здании, сооружении, объекте незавершенного строительства с кадастровым номером: 17:05:1006005:493

1.

Сведения о зданиях, сооружениях, объектах незавершенного строительства, необходимые для исправления реестровых ошибок в сведениях об описании их местоположения

1. Сведения о характерных точках контура здания, сооружения, объекта незавершенного строительства с кадастровым номером 17:05:1006005:494

Зона № -

Номер контура	Номера характерных точек контура	Существующие			Уточненные			Метод определения координат	Средняя квадратическая погрешность определения координат характерной точки (Mt), м	Формулы, примененные для расчета средней квадратической погрешности определения координат характерной точки (Mt), м
		Координаты, м		R, м	Координаты, м		R, м			
		X	Y		X	Y				
1	2	3	4	5	6	7	8	9	10	11
-	313	1515 06.13	2164 25.65	-	1514 92.01	2164 22.16	-	Геодезический метод	0.1	$Mt = \sqrt{(m_0^2 + m_1^2)} = \sqrt{(0,07^2 + 0,07^2)} = 0,1$
-	314	1515 06.12	2164 32.19	-	1514 98.51	2164 22.17	-	Геодезический метод	0.1	$Mt = \sqrt{(m_0^2 + m_1^2)} = \sqrt{(0,07^2 + 0,07^2)} = 0,1$
-	315	1514 99.64	2164 32.20	-	1514 98.50	2164 28.71	-	Геодезический метод	0.1	$Mt = \sqrt{(m_0^2 + m_1^2)} = \sqrt{(0,07^2 + 0,07^2)} = 0,1$
-	316	1514 99.63	2164 25.64	-	1514 92.02	2164 28.72	-	Геодезический метод	0.1	$Mt = \sqrt{(m_0^2 + m_1^2)} = \sqrt{(0,07^2 + 0,07^2)} = 0,1$
-	313	1515 06.13	2164 25.65	-	1514 92.01	2164 22.16	-	Геодезический метод	0.1	$Mt = \sqrt{(m_0^2 + m_1^2)} = \sqrt{(0,07^2 + 0,07^2)} = 0,1$

2. Иные сведения о здании, сооружении, объекте незавершенного строительства с кадастровым номером: 17:05:1006005:494

1.

1.	
----	--

Сведения о зданиях, сооружениях, объектах незавершенного строительства, необходимые для исправления реестровых ошибок в сведениях об описании их местоположения

1. Сведения о характерных точках контура здания, сооружения, объекта незавершенного строительства с кадастровым номером 17:05:1006005:515

Зона № -

Номер контура	Номера характерных точек контура	Существующие			Уточненные			Метод определения координат	Средняя квадратическая погрешность определения координат характерной точки (Mt), м	Формулы, примененные для расчета средней квадратической погрешности определения координат характерной точки (Mt), м
		Координаты, м		R, м	Координаты, м		R, м			
		X	Y		X	Y				
1	2	3	4	5	6	7	8	9	10	11
-	317	1516 01.01	2165 13.83	-	1515 87.96	2165 06.11	-	Геодезический метод	0.1	$Mt = \sqrt{(m_0^2 + m_1^2)} = \sqrt{(0,07^2 + 0,07^2)} = 0,1$
-	318	1516 01.01	2165 27.89	-	1516 01.23	2165 06.11	-	Геодезический метод	0.1	$Mt = \sqrt{(m_0^2 + m_1^2)} = \sqrt{(0,07^2 + 0,07^2)} = 0,1$
-	319	1515 87.74	2165 27.89	-	1516 01.23	2165 20.17	-	Геодезический метод	0.1	$Mt = \sqrt{(m_0^2 + m_1^2)} = \sqrt{(0,07^2 + 0,07^2)} = 0,1$
-	320	1515 87.74	2165 13.83	-	1515 87.96	2165 20.17	-	Геодезический метод	0.1	$Mt = \sqrt{(m_0^2 + m_1^2)} = \sqrt{(0,07^2 + 0,07^2)} = 0,1$
-	317	1516 01.01	2165 13.83	-	1515 87.96	2165 06.11	-	Геодезический метод	0.1	$Mt = \sqrt{(m_0^2 + m_1^2)} = \sqrt{(0,07^2 + 0,07^2)} = 0,1$

2. Иные сведения о здании, сооружении, объекте незавершенного строительства с кадастровым номером: 17:05:1006005:515

1.

1.	
----	--

Сведения о зданиях, сооружениях, объектах незавершенного строительства, необходимые для исправления реестровых ошибок в сведениях об описании их местоположения

1. Сведения о характерных точках контура здания, сооружения, объекта незавершенного строительства с кадастровым номером 17:05:1006005:535

Зона № -

Номер контура	Номера характерных точек контура	Существующие			Уточненные			Метод определения координат	Средняя квадратическая погрешность определения координат характерной точки (Mt), м	Формулы, примененные для расчета средней квадратической погрешности определения координат характерной точки (Mt), м
		Координаты, м		R, м	Координаты, м		R, м			
		X	Y		X	Y				
1	2	3	4	5	6	7	8	9	10	11
-	321	1515 90.23	2164 64.61	-	1515 89.86	2164 55.81	-	Геодезический метод	0.1	$Mt = \sqrt{(m_0^2 + m_1^2)} = \sqrt{(0,07^2 + 0,07^2)} = 0,1$
-	322	1515 90.39	2164 73.11	-	1515 98.36	2164 55.65	-	Геодезический метод	0.1	$Mt = \sqrt{(m_0^2 + m_1^2)} = \sqrt{(0,07^2 + 0,07^2)} = 0,1$
-	323	1515 81.89	2164 73.27	-	1515 98.52	2164 64.15	-	Геодезический метод	0.1	$Mt = \sqrt{(m_0^2 + m_1^2)} = \sqrt{(0,07^2 + 0,07^2)} = 0,1$
-	324	1515 81.73	2164 64.77	-	1515 90.02	2164 64.31	-	Геодезический метод	0.1	$Mt = \sqrt{(m_0^2 + m_1^2)} = \sqrt{(0,07^2 + 0,07^2)} = 0,1$
-	321	1515 90.23	2164 64.61	-	1515 89.86	2164 55.81	-	Геодезический метод	0.1	$Mt = \sqrt{(m_0^2 + m_1^2)} = \sqrt{(0,07^2 + 0,07^2)} = 0,1$

2. Иные сведения о здании, сооружении, объекте незавершенного строительства с кадастровым номером: 17:05:1006005:535

1.

1.	
----	--

Сведения о зданиях, сооружениях, объектах незавершенного строительства, необходимые для исправления реестровых ошибок в сведениях об описании их местоположения

1. Сведения о характерных точках контура здания, сооружения, объекта незавершенного строительства с кадастровым номером 17:05:1006005:544

Зона № -

Номер контура	Номера характерных точек контура	Существующие			Уточненные			Метод определения координат	Средняя квадратическая погрешность определения координат характерной точки (Mt), м	Формулы, примененные для расчета средней квадратической погрешности определения координат характерной точки (Mt), м
		Координаты, м		R, м	Координаты, м		R, м			
		X	Y		X	Y				
1	2	3	4	5	6	7	8	9	10	11
-	325	1516 96.10	2168 04.69	-	1516 76.53	2167 99.14	-	Геодезический метод	0.1	$Mt = \sqrt{(m_0^2 + m_1^2)} = \sqrt{(0,07^2 + 0,07^2)} = 0,1$
-	326	1516 86.11	2168 04.89	-	1516 86.52	2167 98.94	-	Геодезический метод	0.1	$Mt = \sqrt{(m_0^2 + m_1^2)} = \sqrt{(0,07^2 + 0,07^2)} = 0,1$
-	327	1516 85.95	2167 96.89	-	1516 86.68	2168 06.94	-	Геодезический метод	0.1	$Mt = \sqrt{(m_0^2 + m_1^2)} = \sqrt{(0,07^2 + 0,07^2)} = 0,1$
-	328	1516 95.94	2167 96.69	-	1516 76.69	2168 07.14	-	Геодезический метод	0.1	$Mt = \sqrt{(m_0^2 + m_1^2)} = \sqrt{(0,07^2 + 0,07^2)} = 0,1$
-	325	1516 96.10	2168 04.69	-	1516 76.53	2167 99.14	-	Геодезический метод	0.1	$Mt = \sqrt{(m_0^2 + m_1^2)} = \sqrt{(0,07^2 + 0,07^2)} = 0,1$

2. Иные сведения о здании, сооружении, объекте незавершенного строительства с кадастровым номером: 17:05:1006005:544

1.

1.	
----	--

Сведения о зданиях, сооружениях, объектах незавершенного строительства, необходимые для исправления реестровых ошибок в сведениях об описании их местоположения

1. Сведения о характерных точках контура здания, сооружения, объекта незавершенного строительства с кадастровым номером 17:05:1006005:555

Зона № -

Номер контура	Номера характерных точек контура	Существующие			Уточненные			Метод определения координат	Средняя квадратическая погрешность определения координат характерной точки (Mt), м	Формулы, примененные для расчета средней квадратической погрешности определения координат характерной точки (Mt), м
		Координаты, м		R, м	Координаты, м		R, м			
		X	Y		X	Y				
1	2	3	4	5	6	7	8	9	10	11
-	329	1516 75.99	2165 28.03	-	1516 75.42	2165 14.54	-	Геодезический метод	0.1	$Mt = \sqrt{(m_0^2 + m_1^2)} = \sqrt{(0,07^2 + 0,07^2)} = 0,1$
-	330	1516 75.93	2165 21.53	-	1516 87.28	2165 14.43	-	Геодезический метод	0.1	$Mt = \sqrt{(m_0^2 + m_1^2)} = \sqrt{(0,07^2 + 0,07^2)} = 0,1$
-	331	1516 87.79	2165 21.42	-	1516 87.35	2165 22.03	-	Геодезический метод	0.1	$Mt = \sqrt{(m_0^2 + m_1^2)} = \sqrt{(0,07^2 + 0,07^2)} = 0,1$
-	332	1516 87.86	2165 29.02	-	1516 83.05	2165 22.07	-	Геодезический метод	0.1	$Mt = \sqrt{(m_0^2 + m_1^2)} = \sqrt{(0,07^2 + 0,07^2)} = 0,1$
-	333	1516 83.56	2165 29.06	-	1516 83.04	2165 20.97	-	Геодезический метод	0.1	$Mt = \sqrt{(m_0^2 + m_1^2)} = \sqrt{(0,07^2 + 0,07^2)} = 0,1$
-	334	1516 83.55	2165 27.96	-	1516 75.48	2165 21.04	-	Геодезический метод	0.1	$Mt = \sqrt{(m_0^2 + m_1^2)} = \sqrt{(0,07^2 + 0,07^2)} = 0,1$
-	329	1516 75.99	2165 28.03	-	1516 75.42	2165 14.54	-	Геодезический метод	0.1	$Mt = \sqrt{(m_0^2 + m_1^2)} = \sqrt{(0,07^2 + 0,07^2)} = 0,1$

2. Иные сведения о здании, сооружении, объекте незавершенного строительства с кадастровым номером: 17:05:1006005:555

1.

Сведения о зданиях, сооружениях, объектах незавершенного строительства, необходимые для исправления реестровых ошибок в сведениях об описании их местоположения

1. Сведения о характерных точках контура здания, сооружения, объекта незавершенного строительства с кадастровым номером 17:05:1006005:561

Зона № -

Номер контура	Номера характерных точек контура	Существующие			Уточненные			Метод определения координат	Средняя квадратическая погрешность определения координат характерной точки (Mt), м	Формулы, примененные для расчета средней квадратической погрешности определения координат характерной точки (Mt), м
		Координаты, м		R, м	Координаты, м		R, м			
		X	Y		X	Y				
1	2	3	4	5	6	7	8	9	10	11
-	335	1515 42.51	2165 13.93	-	1515 31.32	2165 05.61	-	Геодезический метод	0.1	$Mt = \sqrt{(m_0^2 + m_1^2)} = \sqrt{(0,07^2 + 0,07^2)} = 0,1$
-	336	1515 42.54	2165 19.73	-	1515 40.52	2165 05.56	-	Геодезический метод	0.1	$Mt = \sqrt{(m_0^2 + m_1^2)} = \sqrt{(0,07^2 + 0,07^2)} = 0,1$
-	337	1515 33.34	2165 19.78	-	1515 40.55	2165 11.36	-	Геодезический метод	0.1	$Mt = \sqrt{(m_0^2 + m_1^2)} = \sqrt{(0,07^2 + 0,07^2)} = 0,1$
-	338	1515 33.31	2165 13.98	-	1515 31.35	2165 11.41	-	Геодезический метод	0.1	$Mt = \sqrt{(m_0^2 + m_1^2)} = \sqrt{(0,07^2 + 0,07^2)} = 0,1$
-	335	1515 42.51	2165 13.93	-	1515 31.32	2165 05.61	-	Геодезический метод	0.1	$Mt = \sqrt{(m_0^2 + m_1^2)} = \sqrt{(0,07^2 + 0,07^2)} = 0,1$

2. Иные сведения о здании, сооружении, объекте незавершенного строительства с кадастровым номером: 17:05:1006005:561

1.

1.	
----	--

Сведения о зданиях, сооружениях, объектах незавершенного строительства, необходимые для исправления реестровых ошибок в сведениях об описании их местоположения

1. Сведения о характерных точках контура здания, сооружения, объекта незавершенного строительства с кадастровым номером 17:05:1006005:589

Зона № -

Номер контура	Номера характерных точек контура	Существующие			Уточненные			Метод определения координат	Средняя квадратическая погрешность определения координат характерной точки (Mt), м	Формулы, примененные для расчета средней квадратической погрешности определения координат характерной точки (Mt), м
		Координаты, м		R, м	Координаты, м		R, м			
		X	Y		X	Y				
1	2	3	4	5	6	7	8	9	10	11
-	339	1515 34.53	2164 38.27	-	1515 35.11	2164 22.56	-	Геодезический метод	0.1	$Mt = \sqrt{(m_0^2 + m_1^2)} = \sqrt{(0,07^2 + 0,07^2)} = 0,1$
-	340	1515 34.53	2164 32.17	-	1515 41.28	2164 22.56	-	Геодезический метод	0.1	$Mt = \sqrt{(m_0^2 + m_1^2)} = \sqrt{(0,07^2 + 0,07^2)} = 0,1$
-	341	1515 40.70	2164 32.17	-	1515 41.28	2164 28.66	-	Геодезический метод	0.1	$Mt = \sqrt{(m_0^2 + m_1^2)} = \sqrt{(0,07^2 + 0,07^2)} = 0,1$
-	342	1515 40.70	2164 38.27	-	1515 35.11	2164 28.66	-	Геодезический метод	0.1	$Mt = \sqrt{(m_0^2 + m_1^2)} = \sqrt{(0,07^2 + 0,07^2)} = 0,1$
-	339	1515 34.53	2164 38.27	-	1515 35.11	2164 22.56	-	Геодезический метод	0.1	$Mt = \sqrt{(m_0^2 + m_1^2)} = \sqrt{(0,07^2 + 0,07^2)} = 0,1$

2. Иные сведения о здании, сооружении, объекте незавершенного строительства с кадастровым номером: 17:05:1006005:589

1.

1.	
----	--

Сведения о зданиях, сооружениях, объектах незавершенного строительства, необходимые для исправления реестровых ошибок в сведениях об описании их местоположения

1. Сведения о характерных точках контура здания, сооружения, объекта незавершенного строительства с кадастровым номером 17:05:1006005:601

Зона № -

Номер контура	Номера характерных точек контура	Существующие			Уточненные			Метод определения координат	Средняя квадратическая погрешность определения координат характерной точки (Mt), м	Формулы, примененные для расчета средней квадратической погрешности определения координат характерной точки (Mt), м
		Координаты, м		R, м	Координаты, м		R, м			
		X	Y		X	Y				
1	2	3	4	5	6	7	8	9	10	11
-	343	1516 79.47	2168 05.90	-	1516 63.83	2168 00.24	-	Геодезический метод	0.1	$Mt = \sqrt{(m_0^2 + m_1^2)} = \sqrt{(0,07^2 + 0,07^2)} = 0,1$
-	344	1516 70.93	2168 05.95	-	1516 72.37	2168 00.19	-	Геодезический метод	0.1	$Mt = \sqrt{(m_0^2 + m_1^2)} = \sqrt{(0,07^2 + 0,07^2)} = 0,1$
-	345	1516 70.88	2167 97.37	-	1516 72.42	2168 08.77	-	Геодезический метод	0.1	$Mt = \sqrt{(m_0^2 + m_1^2)} = \sqrt{(0,07^2 + 0,07^2)} = 0,1$
-	346	1516 79.42	2167 97.32	-	1516 63.88	2168 08.82	-	Геодезический метод	0.1	$Mt = \sqrt{(m_0^2 + m_1^2)} = \sqrt{(0,07^2 + 0,07^2)} = 0,1$
-	343	1516 79.47	2168 05.90	-	1516 63.83	2168 00.24	-	Геодезический метод	0.1	$Mt = \sqrt{(m_0^2 + m_1^2)} = \sqrt{(0,07^2 + 0,07^2)} = 0,1$

2. Иные сведения о здании, сооружении, объекте незавершенного строительства с кадастровым номером: 17:05:1006005:601

1.

1.	
----	--

Сведения о зданиях, сооружениях, объектах незавершенного строительства, необходимые для исправления реестровых ошибок в сведениях об описании их местоположения

1. Сведения о характерных точках контура здания, сооружения, объекта незавершенного строительства с кадастровым номером 17:05:1006005:638

Зона № -

Номер контура	Номера характерных точек контура	Существующие			Уточненные			Метод определения координат	Средняя квадратическая погрешность определения координат характерной точки (Mt), м	Формулы, примененные для расчета средней квадратической погрешности определения координат характерной точки (Mt), м
		Координаты, м		R, м	Координаты, м		R, м			
		X	Y		X	Y				
1	2	3	4	5	6	7	8	9	10	11
-	347	1516 91.16	2163 82.31	-	1516 91.31	2163 77.96	-	Геодезический метод	0.1	$Mt = \sqrt{(m_0^2 + m_1^2)} = \sqrt{(0,07^2 + 0,07^2)} = 0,1$
-	348	1516 97.16	2163 82.31	-	1516 97.31	2163 77.96	-	Геодезический метод	0.1	$Mt = \sqrt{(m_0^2 + m_1^2)} = \sqrt{(0,07^2 + 0,07^2)} = 0,1$
-	349	1516 97.16	2163 88.31	-	1516 97.31	2163 83.96	-	Геодезический метод	0.1	$Mt = \sqrt{(m_0^2 + m_1^2)} = \sqrt{(0,07^2 + 0,07^2)} = 0,1$
-	350	1516 91.16	2163 88.31	-	1516 91.31	2163 83.96	-	Геодезический метод	0.1	$Mt = \sqrt{(m_0^2 + m_1^2)} = \sqrt{(0,07^2 + 0,07^2)} = 0,1$
-	347	1516 91.16	2163 82.31	-	1516 91.31	2163 77.96	-	Геодезический метод	0.1	$Mt = \sqrt{(m_0^2 + m_1^2)} = \sqrt{(0,07^2 + 0,07^2)} = 0,1$

2. Иные сведения о здании, сооружении, объекте незавершенного строительства с кадастровым номером: 17:05:1006005:638

1.

1.	
----	--

Сведения о зданиях, сооружениях, объектах незавершенного строительства, необходимые для исправления реестровых ошибок в сведениях об описании их местоположения

1. Сведения о характерных точках контура здания, сооружения, объекта незавершенного строительства с кадастровым номером 17:05:1006005:644

Зона № -

Номер контура	Номера характерных точек контура	Существующие			Уточненные			Метод определения координат	Средняя квадратическая погрешность определения координат характерной точки (Mt), м	Формулы, примененные для расчета средней квадратической погрешности определения координат характерной точки (Mt), м
		Координаты, м		R, м	Координаты, м		R, м			
		X	Y		X	Y				
1	2	3	4	5	6	7	8	9	10	11
-	351	1517 65.43	2165 16.02	-	1517 51.53	2165 12.28	-	Геодезический метод	0.1	$Mt = \sqrt{(m_0^2 + m_1^2)} = \sqrt{(0,07^2 + 0,07^2)} = 0,1$
-	352	1517 65.55	2165 26.42	-	1517 54.53	2165 12.25	-	Геодезический метод	0.1	$Mt = \sqrt{(m_0^2 + m_1^2)} = \sqrt{(0,07^2 + 0,07^2)} = 0,1$
-	353	1517 53.75	2165 26.54	-	1517 54.52	2165 11.25	-	Геодезический метод	0.1	$Mt = \sqrt{(m_0^2 + m_1^2)} = \sqrt{(0,07^2 + 0,07^2)} = 0,1$
-	354	1517 53.64	2165 17.14	-	1517 63.32	2165 11.16	-	Геодезический метод	0.1	$Mt = \sqrt{(m_0^2 + m_1^2)} = \sqrt{(0,07^2 + 0,07^2)} = 0,1$
-	355	1517 56.64	2165 17.11	-	1517 63.44	2165 21.56	-	Геодезический метод	0.1	$Mt = \sqrt{(m_0^2 + m_1^2)} = \sqrt{(0,07^2 + 0,07^2)} = 0,1$
-	356	1517 56.63	2165 16.11	-	1517 51.64	2165 21.68	-	Геодезический метод	0.1	$Mt = \sqrt{(m_0^2 + m_1^2)} = \sqrt{(0,07^2 + 0,07^2)} = 0,1$
-	351	1517 65.43	2165 16.02	-	1517 51.53	2165 12.28	-	Геодезический метод	0.1	$Mt = \sqrt{(m_0^2 + m_1^2)} = \sqrt{(0,07^2 + 0,07^2)} = 0,1$

2. Иные сведения о здании, сооружении, объекте незавершенного строительства с кадастровым номером: 17:05:1006005:644

1.

Сведения о зданиях, сооружениях, объектах незавершенного строительства, необходимые для исправления реестровых ошибок в сведениях об описании их местоположения

1. Сведения о характерных точках контура здания, сооружения, объекта незавершенного строительства с кадастровым номером 17:05:1006005:673

Зона № -

Номер контура	Номера характерных точек контура	Существующие			Уточненные			Метод определения координат	Средняя квадратическая погрешность определения координат характерной точки (Mt), м	Формулы, примененные для расчета средней квадратической погрешности определения координат характерной точки (Mt), м
		Координаты, м		R, м	Координаты, м		R, м			
		X	Y		X	Y				
1	2	3	4	5	6	7	8	9	10	11
-	357	1519 56.67	2164 28.92	-	1519 54.08	2164 28.03	-	Геодезический метод	0.1	$Mt = \sqrt{(m_0^2 + m_1^2)} = \sqrt{(0,07^2 + 0,07^2)} = 0,1$
-	358	1519 56.38	2164 37.42	-	1519 53.79	2164 36.53	-	Геодезический метод	0.1	$Mt = \sqrt{(m_0^2 + m_1^2)} = \sqrt{(0,07^2 + 0,07^2)} = 0,1$
-	359	1519 46.11	2164 37.09	-	1519 43.52	2164 36.20	-	Геодезический метод	0.1	$Mt = \sqrt{(m_0^2 + m_1^2)} = \sqrt{(0,07^2 + 0,07^2)} = 0,1$
-	360	1519 46.40	2164 28.60	-	1519 43.81	2164 27.71	-	Геодезический метод	0.1	$Mt = \sqrt{(m_0^2 + m_1^2)} = \sqrt{(0,07^2 + 0,07^2)} = 0,1$
-	357	1519 56.67	2164 28.92	-	1519 54.08	2164 28.03	-	Геодезический метод	0.1	$Mt = \sqrt{(m_0^2 + m_1^2)} = \sqrt{(0,07^2 + 0,07^2)} = 0,1$

2. Иные сведения о здании, сооружении, объекте незавершенного строительства с кадастровым номером: 17:05:1006005:673

1.

1.	
----	--

Сведения о зданиях, сооружениях, объектах незавершенного строительства, необходимые для исправления реестровых ошибок в сведениях об описании их местоположения

1. Сведения о характерных точках контура здания, сооружения, объекта незавершенного строительства с кадастровым номером 17:05:1006005:691

Зона № -

Номер контура	Номера характерных точек контура	Существующие			Уточненные			Метод определения координат	Средняя квадратическая погрешность определения координат характерной точки (Mt), м	Формулы, примененные для расчета средней квадратической погрешности определения координат характерной точки (Mt), м
		Координаты, м		R, м	Координаты, м		R, м			
		X	Y		X	Y				
1	2	3	4	5	6	7	8	9	10	11
-	361	1517 93.54	2165 25.73	-	1517 83.73	2165 14.44	-	Геодезический метод	0.1	$Mt = \sqrt{(m_0^2 + m_1^2)} = \sqrt{(0,07^2 + 0,07^2)} = 0,1$
-	362	1517 85.74	2165 25.82	-	1517 91.53	2165 14.35	-	Геодезический метод	0.1	$Mt = \sqrt{(m_0^2 + m_1^2)} = \sqrt{(0,07^2 + 0,07^2)} = 0,1$
-	363	1517 85.64	2165 17.22	-	1517 91.63	2165 22.95	-	Геодезический метод	0.1	$Mt = \sqrt{(m_0^2 + m_1^2)} = \sqrt{(0,07^2 + 0,07^2)} = 0,1$
-	364	1517 93.44	2165 17.13	-	1517 83.83	2165 23.04	-	Геодезический метод	0.1	$Mt = \sqrt{(m_0^2 + m_1^2)} = \sqrt{(0,07^2 + 0,07^2)} = 0,1$
-	361	1517 93.54	2165 25.73	-	1517 83.73	2165 14.44	-	Геодезический метод	0.1	$Mt = \sqrt{(m_0^2 + m_1^2)} = \sqrt{(0,07^2 + 0,07^2)} = 0,1$

2. Иные сведения о здании, сооружении, объекте незавершенного строительства с кадастровым номером: 17:05:1006005:691

1.

1.	
----	--

Сведения о зданиях, сооружениях, объектах незавершенного строительства, необходимые для исправления реестровых ошибок в сведениях об описании их местоположения

1. Сведения о характерных точках контура здания, сооружения, объекта незавершенного строительства с кадастровым номером 17:05:1006005:700

Зона № -

Номер контура	Номера характерных точек контура	Существующие			Уточненные			Метод определения координат	Средняя квадратическая погрешность определения координат характерной точки (Mt), м	Формулы, примененные для расчета средней квадратической погрешности определения координат характерной точки (Mt), м
		Координаты, м		R, м	Координаты, м		R, м			
		X	Y		X	Y				
1	2	3	4	5	6	7	8	9	10	11
-	365	1516 01.76	2166 13.93	-	1515 88.23	2166 11.04	-	Геодезический метод	0.1	$Mt = \sqrt{(m_0^2 + m_1^2)} = \sqrt{(0,07^2 + 0,07^2)} = 0,1$
-	366	1516 01.82	2166 19.70	-	1515 97.13	2166 10.95	-	Геодезический метод	0.1	$Mt = \sqrt{(m_0^2 + m_1^2)} = \sqrt{(0,07^2 + 0,07^2)} = 0,1$
-	367	1515 92.92	2166 19.79	-	1515 97.19	2166 16.72	-	Геодезический метод	0.1	$Mt = \sqrt{(m_0^2 + m_1^2)} = \sqrt{(0,07^2 + 0,07^2)} = 0,1$
-	368	1515 92.86	2166 14.02	-	1515 88.29	2166 16.81	-	Геодезический метод	0.1	$Mt = \sqrt{(m_0^2 + m_1^2)} = \sqrt{(0,07^2 + 0,07^2)} = 0,1$
-	365	1516 01.76	2166 13.93	-	1515 88.23	2166 11.04	-	Геодезический метод	0.1	$Mt = \sqrt{(m_0^2 + m_1^2)} = \sqrt{(0,07^2 + 0,07^2)} = 0,1$

2. Иные сведения о здании, сооружении, объекте незавершенного строительства с кадастровым номером: 17:05:1006005:700

1.

1.	
----	--

Сведения о зданиях, сооружениях, объектах незавершенного строительства, необходимые для исправления реестровых ошибок в сведениях об описании их местоположения

1. Сведения о характерных точках контура здания, сооружения, объекта незавершенного строительства с кадастровым номером 17:05:1006005:941

Зона № -

Номер контура	Номера характерных точек контура	Существующие			Уточненные			Метод определения координат	Средняя квадратическая погрешность определения координат характерной точки (Mt), м	Формулы, примененные для расчета средней квадратической погрешности определения координат характерной точки (Mt), м
		Координаты, м		R, м	Координаты, м		R, м			
		X	Y		X	Y				
1	2	3	4	5	6	7	8	9	10	11
-	369	1517 43.38	2168 06.45	-	1517 33.73	2167 98.64	-	Геодезический метод	0.1	$Mt = \sqrt{(m_0^2 + m_1^2)} = \sqrt{(0,07^2 + 0,07^2)} = 0,1$
-	370	1517 43.30	2167 97.80	-	1517 43.40	2167 98.54	-	Геодезический метод	0.1	$Mt = \sqrt{(m_0^2 + m_1^2)} = \sqrt{(0,07^2 + 0,07^2)} = 0,1$
-	371	1517 52.97	2167 97.70	-	1517 43.49	2168 07.19	-	Геодезический метод	0.1	$Mt = \sqrt{(m_0^2 + m_1^2)} = \sqrt{(0,07^2 + 0,07^2)} = 0,1$
-	372	1517 53.06	2168 06.35	-	1517 33.81	2168 07.29	-	Геодезический метод	0.1	$Mt = \sqrt{(m_0^2 + m_1^2)} = \sqrt{(0,07^2 + 0,07^2)} = 0,1$
-	369	1517 43.38	2168 06.45	-	1517 33.73	2167 98.64	-	Геодезический метод	0.1	$Mt = \sqrt{(m_0^2 + m_1^2)} = \sqrt{(0,07^2 + 0,07^2)} = 0,1$

2. Иные сведения о здании, сооружении, объекте незавершенного строительства с кадастровым номером: 17:05:1006005:941

1.

1.	
----	--

Схема границ земельных участков, контуров зданий, сооружений, объектов незавершенного строительства

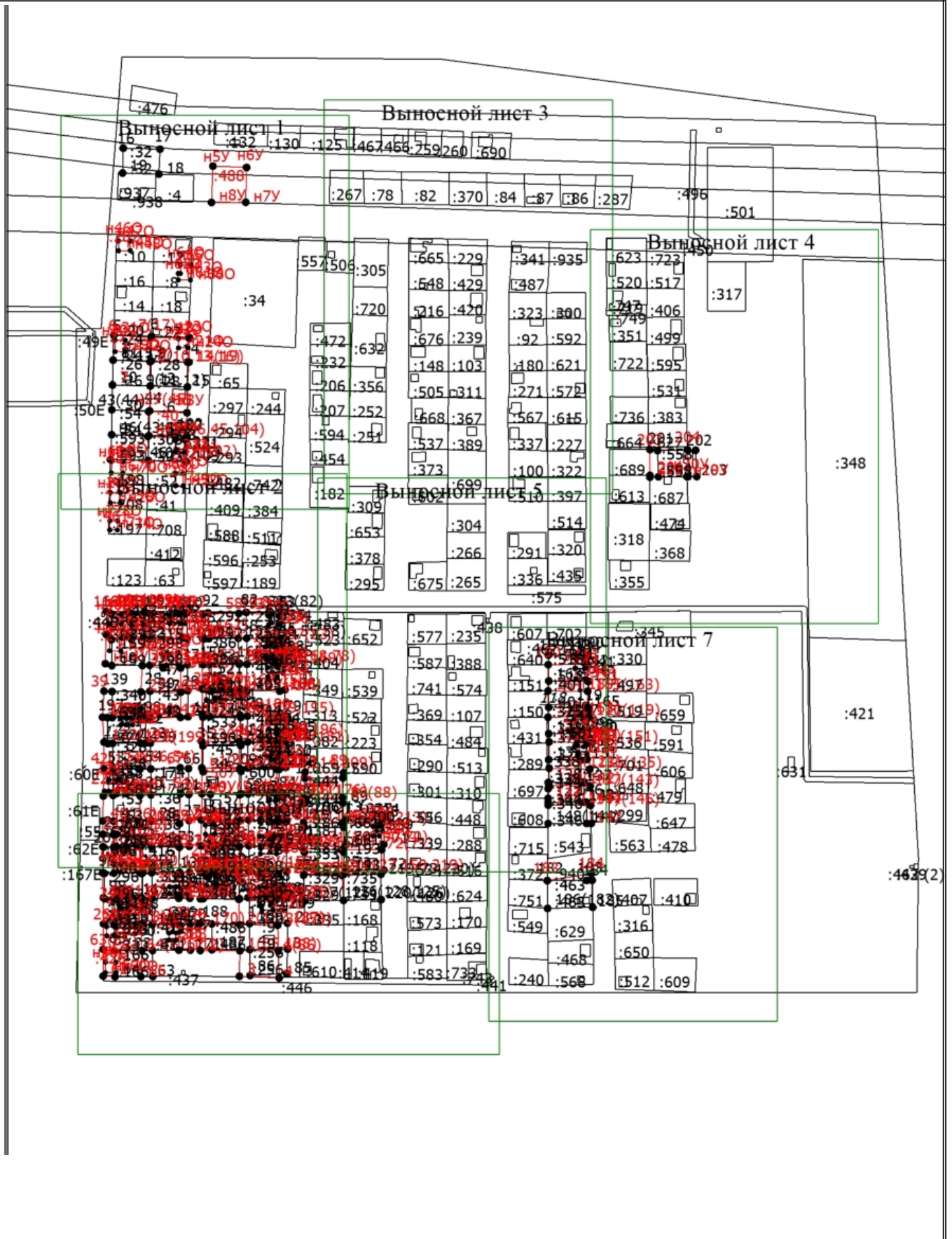


Схема границ земельных участков, контуров зданий, сооружений, объектов незавершенного строительства







-  - Вновь образованная часть границы, сведения о которой достаточны для определения ее местоположения
- - Характерная точка границы, сведения о которой позволяют однозначно определить ее положение на местности
- - Характерная точка контура здания, сооружения
- 1 - Обозначение характерной точки, местоположение которой не изменилось или было уточнено
- 52 - Обозначение ликвидируемой характерной точки
- n1У,46,45,104 - Обозначение новой характерной точки
- :40 - Уточняемый земельный участок
-  - Часть контура, образованного проекцией вновь образованного наземного конструктивного элемента здания, сооружения, объекта незавершенного строительства
-  - Часть контура, образованного проекцией существующего наземного конструктивного элемента здания, сооружения, объекта незавершенного строительства
-  - Пункт государственной геодезической сети
-  - Граница зоны с особыми условиями
-  - Граница кадастрового квартала

Схема границ земельных участков, контуров зданий, сооружений, объектов незавершенного строительства




Схема границ земельных участков, контуров зданий, сооружений, объектов незавершенного строительства






1	- Обозначение характерной точки, местоположение которой не изменилось или было уточнено
52	- Обозначение ликвидируемой характерной точки
н1У,46,45,104	- Обозначение новой характерной точки
:40	- Уточняемый земельный участок
	- Часть контура, образованного проекцией вновь образованного наземного конструктивного элемента здания, сооружения, объекта незавершенного строительства
	- Часть контура, образованного проекцией существующего наземного конструктивного элемента здания, сооружения, объекта незавершенного строительства
	- Пункт государственной геодезической сети
	- Граница зоны с особыми условиями
	- Граница кадастрового квартала

Схема границ земельных участков, контуров зданий, сооружений, объектов незавершенного строительства

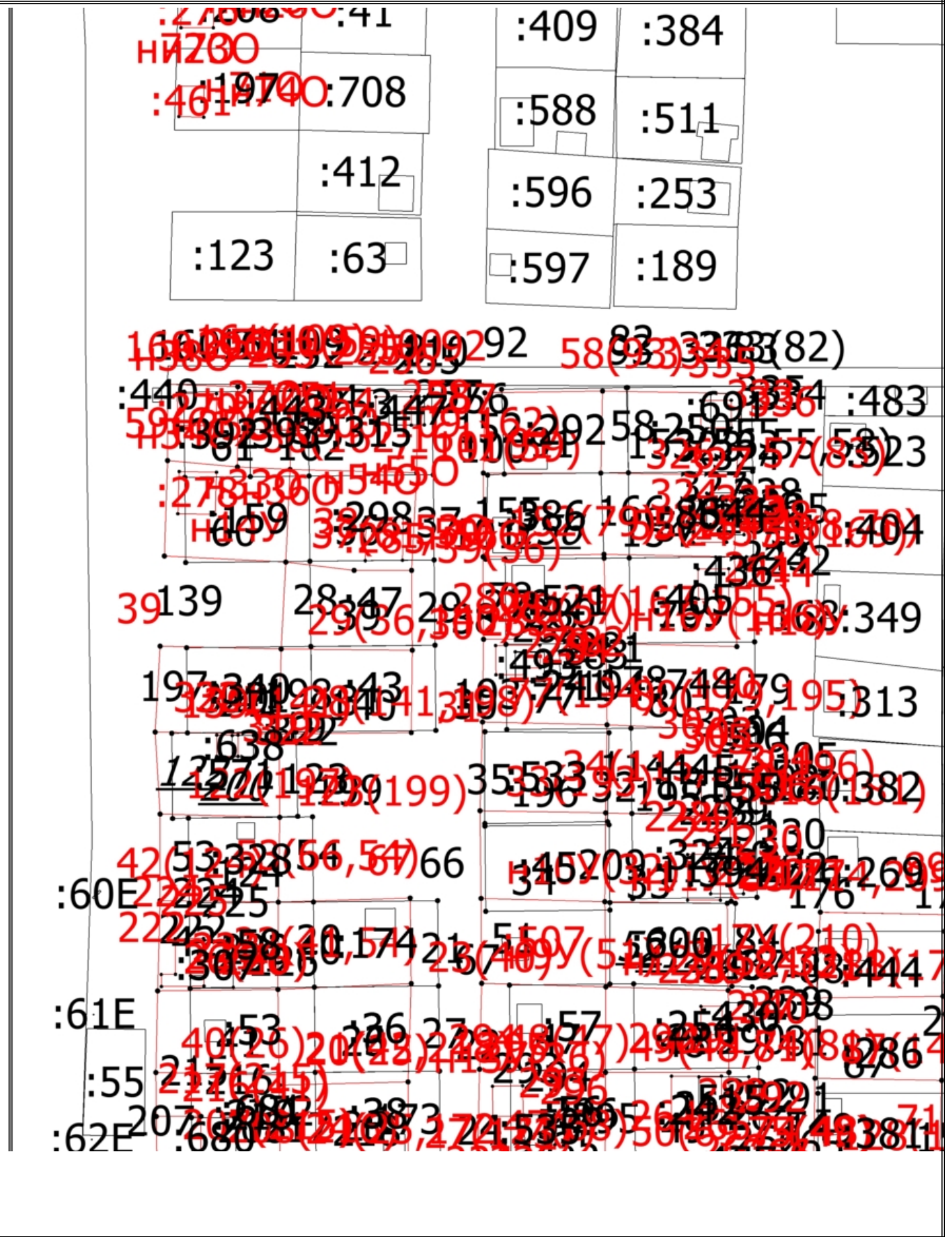


Схема границ земельных участков, контуров зданий, сооружений, объектов незавершенного строительства






1	- Обозначение характерной точки, местоположение которой не изменилось или было уточнено
52	- Обозначение ликвидируемой характерной точки
н1У,46,45,104	- Обозначение новой характерной точки
:40	- Уточняемый земельный участок
	- Часть контура, образованного проекцией вновь образованного наземного конструктивного элемента здания, сооружения, объекта незавершенного строительства
	- Часть контура, образованного проекцией существующего наземного конструктивного элемента здания, сооружения, объекта незавершенного строительства
	- Пункт государственной геодезической сети
	- Граница зоны с особыми условиями
	- Граница кадастрового квартала

Схема границ земельных участков, контуров зданий, сооружений, объектов незавершенного строительства

25 :467:466 :259:260 :690

:267	:78	:82	:370	:84	:87	:86
------	-----	-----	------	-----	-----	-----

:506	:305	:665	:229	:341	:935
		:548	:429	:487	
	:720	:216	:420	:323	:300
472	:632	:676	:239	:92	:592
232		:148	:103	:180	:621
206	:356	:505	:311	:271	:572
207	:252	:668	:367	:567	:615
594	:251	:537	:389	:337	:227
454		:373		:100	:322

Схема границ земельных участков, контуров зданий, сооружений, объектов незавершенного строительства






1	- Обозначение характерной точки, местоположение которой не изменилось или было уточнено
52	- Обозначение ликвидируемой характерной точки
н1У,46,45,104	- Обозначение новой характерной точки
:40	- Уточняемый земельный участок
	- Часть контура, образованного проекцией вновь образованного наземного конструктивного элемента здания, сооружения, объекта незавершенного строительства
	- Часть контура, образованного проекцией существующего наземного конструктивного элемента здания, сооружения, объекта незавершенного строительства
	- Пункт государственной геодезической сети
	- Граница зоны с особыми условиями
	- Граница кадастрового квартала

Схема границ земельных участков, контуров зданий, сооружений, объектов незавершенного строительства




Схема границ земельных участков, контуров зданий, сооружений, объектов незавершенного строительства






1	- Обозначение характерной точки, местоположение которой не изменилось или было уточнено
52	- Обозначение ликвидируемой характерной точки
н1У,46,45,104	- Обозначение новой характерной точки
:40	- Уточняемый земельный участок
	- Часть контура, образованного проекцией вновь образованного наземного конструктивного элемента здания, сооружения, объекта незавершенного строительства
	- Часть контура, образованного проекцией существующего наземного конструктивного элемента здания, сооружения, объекта незавершенного строительства
	- Пункт государственной геодезической сети
	- Граница зоны с особыми условиями
	- Граница кадастрового квартала

Схема границ земельных участков, контуров зданий, сооружений, объектов незавершенного строительства

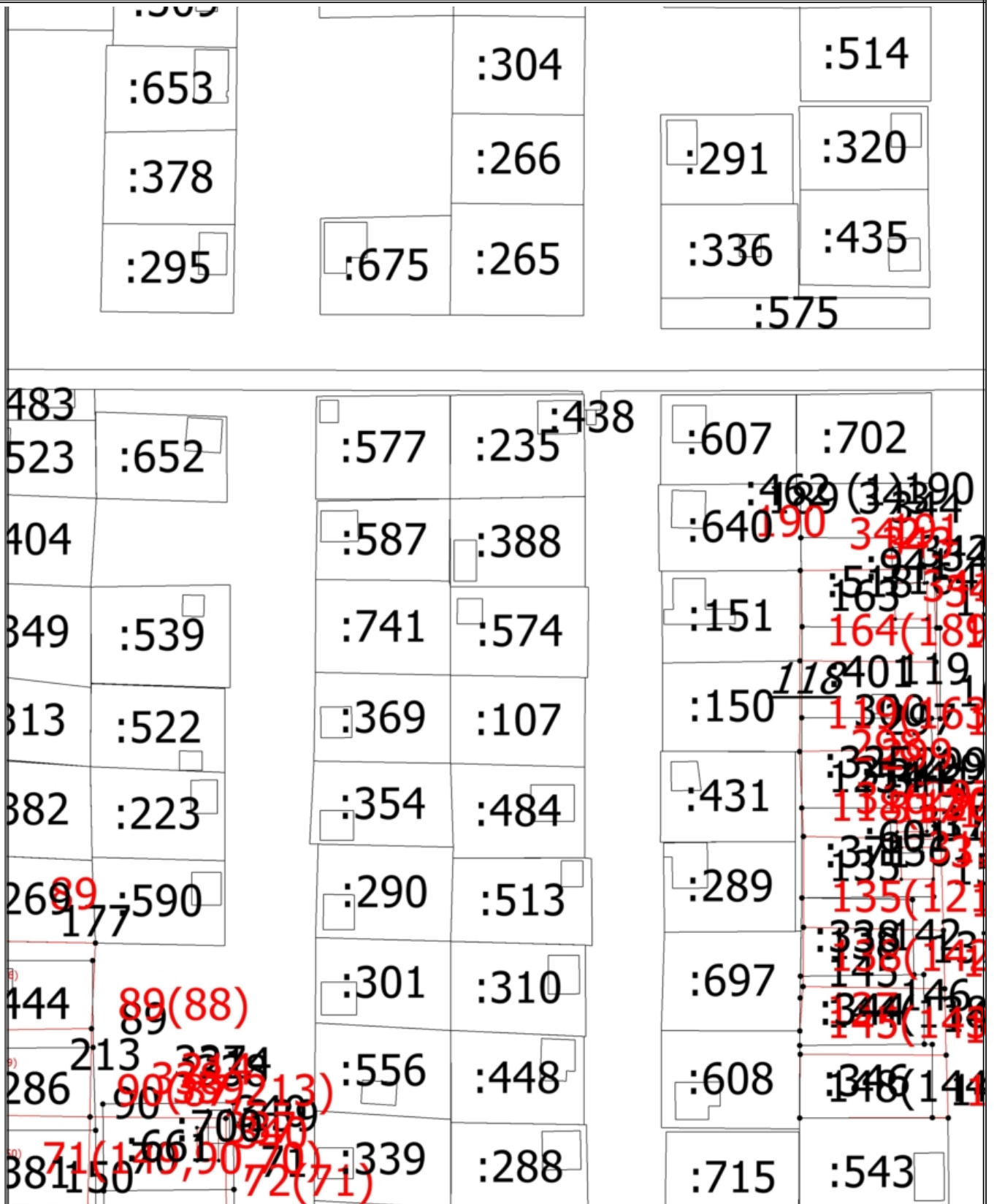


Схема границ земельных участков, контуров зданий, сооружений, объектов незавершенного строительства







1	- Обозначение характерной точки, местоположение которой не изменилось или было уточнено
52	- Обозначение ликвидируемой характерной точки
н1У,46,45,104	- Обозначение новой характерной точки
:40	- Уточняемый земельный участок
	- Часть контура, образованного проекцией вновь образованного наземного конструктивного элемента здания, сооружения, объекта незавершенного строительства
	- Часть контура, образованного проекцией существующего наземного конструктивного элемента здания, сооружения, объекта незавершенного строительства
	- Пункт государственной геодезической сети
	- Граница зоны с особыми условиями
	- Граница кадастрового квартала

Схема границ земельных участков, контуров зданий, сооружений, объектов незавершенного строительства

нищ земельных участков, контуров зданий, сооружений, объектов незавершенного с

Выносной лист 6



Масштаб 1:1000

Схема границ земельных участков, контуров зданий, сооружений, объектов незавершенного строительства

нищ земельных участков, контуров зданий, сооружений, объектов незавершенного с

часть границы, сведения о которой достаточны для определения ее местоположения
нная часть границы, сведения о которой достаточны для определения ее местоположения
чка границы, сведения о которой позволяют однозначно определить ее положение на местности
чка контура здания, сооружения
рактерной точки, местоположение которой не изменилось или было уточнено
квидируемой характерной точки
овой характерной точки
мельный участок
образованного проекцией вновь образованного наземного конструктивного элемента здания, сооружения, объекта незавершенного строител
образованного проекцией существующего наземного конструктивного элемента здания, сооружения, объекта незавершенного строительств
ственной геодезической сети
особыми условиями
рового квартала

Схема границ земельных участков, контуров зданий, сооружений, объектов незавершенного строительства

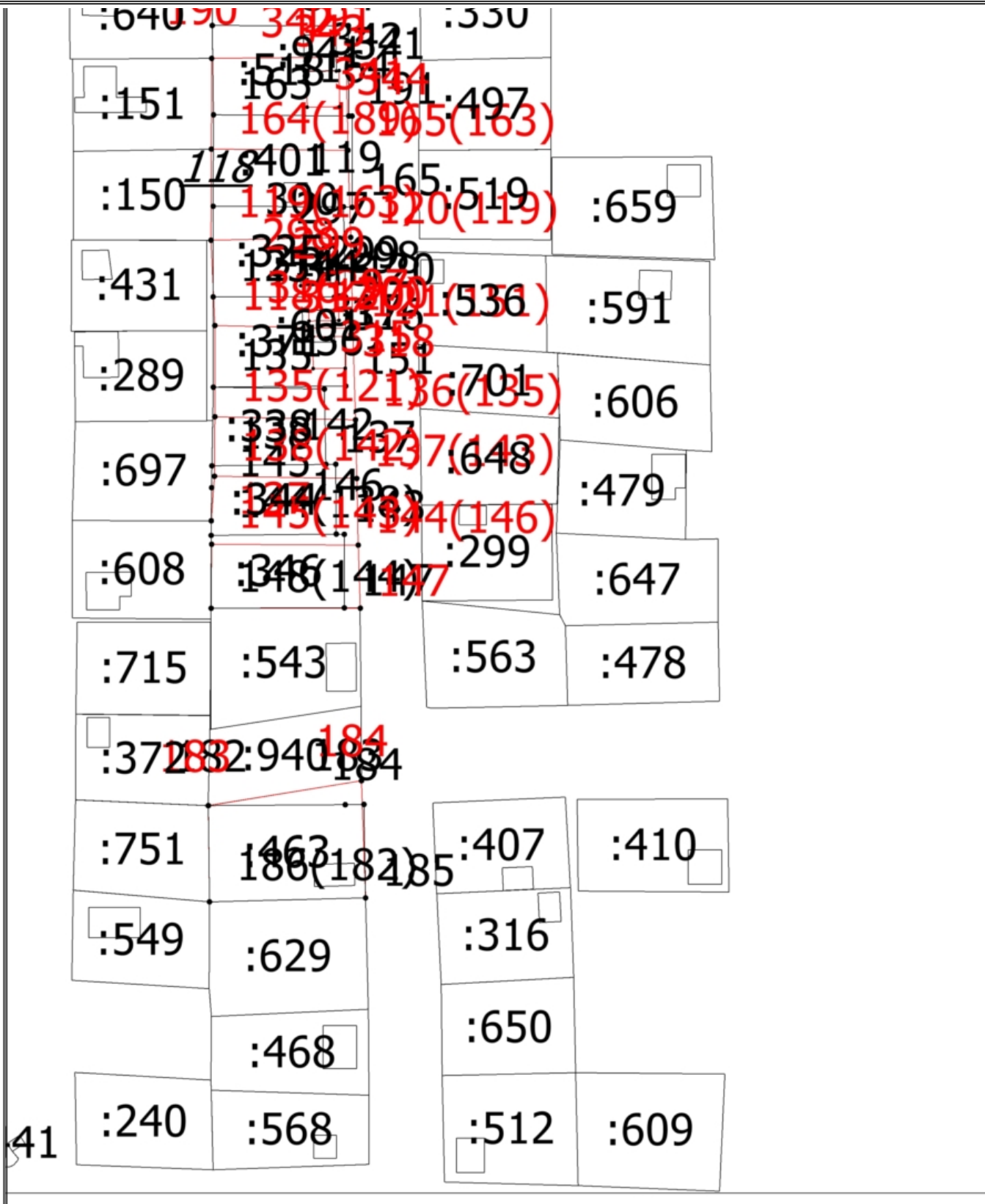


Схема границ земельных участков, контуров зданий, сооружений, объектов незавершенного строительства







1	- Обозначение характерной точки, местоположение которой не изменилось или было уточнено
52	- Обозначение ликвидируемой характерной точки
н1У,46,45,104	- Обозначение новой характерной точки
:40	- Уточняемый земельный участок
	- Часть контура, образованного проекцией вновь образованного наземного конструктивного элемента здания, сооружения, объекта незавершенного строительства
	- Часть контура, образованного проекцией существующего наземного конструктивного элемента здания, сооружения, объекта незавершенного строительства
	- Пункт государственной геодезической сети
	- Граница зоны с особыми условиями
	- Граница кадастрового квартала

Схема геодезических построений



Масштаб 1:5900

Условные обозначения

- - Существующая часть границы, сведения о которой достаточны для определения ее местоположения
- - Вновь образованная часть границы, сведения о которой достаточны для определения ее местоположения
- - Часть контура, образованного проекцией вновь образованного наземного конструктивного элемента здания, сооружения, объекта незавершенного строительства
- - Часть контура, образованного проекцией существующего наземного конструктивного элемента здания, сооружения, объекта незавершенного строительства
- - Граница зоны с особыми условиями
- - Граница кадастрового квартала
- △ - Пункт государственной геодезической сети
- ▶ - Направления геодезических построений при определении координат характерных точек границ земельного участка

Договор субподряда на выполнение работ №3

г. Кызыл

12 сентября 2018 года.

Общество с ограниченной ответственностью «ТываБизнесКонсалтинг» (ООО «ТываБизнесКонсалтинг»), именуемое в данном документе «Генподрядчик», в лице генерального директора Рахманкулова Мергена Омурбековича, действующего на основании Устава, и Индивидуальный предприниматель Тумат Сергек Монгеевич (ИП Тумат С.М.), именуемый в данном документе «Субподрядчик», осуществляющей свои полномочия на основании Устава, далее упоминаемые как стороны, заключили настоящий договор субподряда о следующем:

1. ПРЕДМЕТ ДОГОВОРА

1.1. ИП ТУМАТ С.М. обязуется в установленный Договором срок исполнить по заданию ООО «ТываБизнесКонсалтинг» своими силами и средствами, работы по проведению обследования объектов недвижимости, определений характеристик объектов недвижимости, определение местоположения объектов недвижимости; подготовку проектов карт-планов территории, в соответствии с требованиями приказа Минэкономразвития Российской Федерации от 21 ноября 2016 г. № 734 в отношении кадастровых кварталов 17:05:1006005, 17:05:1006006, 17:05:1001039 (далее по тексту именуется «Объекты»), в соответствии с технической документацией государственного контракта от «10» сентября 2018 г. №1, в установленный Договором срок, подготовить исполнительную документацию и с результатом работ сдать ООО «ТываБизнесКонсалтинг», а Генподрядчик обязуется принять их результат и уплатить обусловленную цену.

1.2. Выполнение работ производится в соответствии с переданной ИП ТУМАТ С.М. документацией открытого конкурса №0312300001318000019, опубликованного на портале госзакупок, условиями настоящего Договора, Протоколом цены (Приложение № 1) и графиком выполнения установленных договором работ.

1.3. По заданию ООО «ТываБизнесКонсалтинг» Субподрядчик принимает на себя выполнение всех работ, предусмотренных настоящим Договором, а также возможные работы, необходимые для исполнения предмета настоящего договора субподряда на основании требований муниципального Заказчика в лице Администрации Кызылского кожууна Республики Тыва.

1.4. ИП ТУМАТ С.М. вправе привлечь к исполнению своих обязательств других лиц (субподрядчиков) только при наличии письменного согласия ООО «ТываБизнесКонсалтинг».

В случае привлечения к работам других лиц ответственность перед ООО «ТываБизнесКонсалтинг» за неисполнение или ненадлежащее исполнение субподрядчиком обязательств несет ИП ТУМАТ С.М.

2. ЦЕНА РАБОТ И ПОРЯДОК РАСЧЕТОВ

2.1. Согласованная цена по данному договору составляет 600,00 рублей за 1 кадастровый объект рублей. Согласно техническому заданию, в кадастровых кварталах 17:05:1006005, 17:05:1006006, 17:05:1001039 указаны 390 кадастровых объектов под комплексные кадастровые работы. Стоимость услуг по настоящему договору составляет 234000,00 (Двести тридцать четыре тысячи рублей 00 копеек). НДС не облагается.

В цену Договора включены стоимость рабочей силы и транспорта, услуг по использованию машин, механизмов, оборудования и инвентаря, сезонное удорожание, амортизация оборудования, машин, почтовых рассылок, все прямые и косвенные расходы, все непредвиденные затраты, все налоги.

2.2. Согласованная твердая договорная цена является неизменной в течение срока действия Договора и может быть изменена только путем подписания Сторонами соглашения об изменении договорной цены.

2.3. Оплата выполненных ИП ТУМАТ С.М. работ производится после исполнения условий договора с приложением документов:

- утвержденные согласительной комиссией карта-планы территорий в бумажном и электронном виде;
- акт сдачи-приемки оказанных ООО «ТываБизнесКонсалтинг» услуг.

Оплата выполненных ИП ТУМАТ С.М. работ осуществляется путем перечисления ООО «ТываБизнесКонсалтинг» денежных средств на расчетный счет ИП ТУМАТ С.М.

2.4. В случае, если задержка начала выполнения работ Субподрядчиком по Договору превысит двадцать календарных дней, Субподрядчик обязан возратить Генподрядчику сумму штрафа и неустойки, наложенного на Генподрядчика Государственным заказчиком в соответствии с Федеральным законом от 05.04.2013 N 44-ФЗ "О контрактной системе в сфере закупок товаров, работ, услуг для обеспечения государственных и муниципальных нужд" и Постановлением Правительства Российской Федерации от 25.10.2013 №1063 «Об утверждении правил определения размера штрафа, начисляемого в случае

ненадлежащего исполнения заказчиком, поставщиком (подрядчиком, исполнителем) обязательств, предусмотренных контрактом (за исключением просрочки исполнения обязательств заказчиком, поставщиком (подрядчиком, исполнителем), и размера пени, начисляемой за каждый день просрочки исполнения поставщиком (подрядчиком, исполнителем) обязательства, предусмотренного контрактом».

3. СРОКИ ВЫПОЛНЕНИЯ РАБОТ

3.1. Календарные сроки выполнения работ определены Сторонами:

Начало работ: «10» сентября 2018 г.

Окончание работ: «20» ноября 2018 г.

3.2. В случае если Субподрядчик не приступает своевременно к выполнению работ по договору или выполняет работу настолько медленно, что окончание ее к сроку становится явно невозможным, и это приводит или может привести к нарушению промежуточного или конечного сроков выполнения работ, установленных в графике производства работ, более чем на 10 дней, Генподрядчик вправе расторгнуть настоящий договор с Субподрядчиком, и передать объемы работ сторонней организации. Данный факт должен быть подтвержден двусторонним Актом. В случае если, Субподрядчик отказывается от подписания указанного акта, Генподрядчик вправе подписать такой акт в одностороннем порядке. При этом Акт будет считаться подписанным в надлежащем порядке.

4. ПОРЯДОК СДАЧИ-ПРИЕМКИ РАБОТ

4.1. Сдача-приемка выполненных работ производится ежемесячно, в следующем порядке:

4.1.1. Факт выполнения Субподрядчиком работ и их стоимость подтверждаются Актами приемки выполненных работ и электронными носителями с содержанием карта-планов территорий.

4.1.2. Генподрядчик в течение десяти рабочих дней с даты представления Субподрядчиком Акта о приемке выполненных работ, проверяет и, в случае отсутствия возражений, подписывает Акты или направляет Субподрядчику мотивированный отказ.

Мотивированный отказ составляется Генподрядчиком в случае обнаружения им при приемке выполненных работ отступлений от Технической документации, указаний Генподрядчика, не представления Генподрядчику исполнительной документации и иных недостатков. В данном случае Генподрядчик указывает соразмерный срок для безвозмездного исправления Субподрядчиком дефектов и недоделок, представления исполнительной документации, а также для восполнения допущенного отставания против графика производства работ.

В вышеуказанных случаях оплата производится Генподрядчиком после устранения Субподрядчиком всех недостатков.

4.2. Окончательная сдача работ по настоящему договору осуществляется Субподрядчиком в сроки, указанные в п. 3.1 Договора.

5. ОБЕСПЕЧЕНИЕ МАТЕРИАЛАМИ И ОБОРУДОВАНИЕМ

5.1. Все применяемые Субподрядчиком для проведения работ изделия и оборудование должны иметь соответствующие сертификаты и свидетельства о проверке, технические паспорта и другие документы, удостоверяющие их качество. Копии названных документов должны быть предоставлены другой Стороне за пять дней до начала производства работ, выполняемых с использованием этих материалов, изделий и оборудования.

6. ПРАВА И ОБЯЗАННОСТИ ГЕНПОДРЯДЧИКА

6.1. Генподрядчик вправе:

6.1.1. Иметь беспрепятственный доступ ко всем видам работ в течение всего периода их выполнения.

6.1.2. После приемки результата работ в течение гарантийного срока предъявить к Субподрядчику требования по любым недостаткам работ, в том числе, если недостатки, выявляемые при обычном способе приемки, не были оговорены в Актах и/или итоговом Акте сдачи-приемки в соответствии с п. 4.2 Договора.

6.1.3. Как в период действия настоящего Договора, так и в период гарантийного срока по настоящему Договору, Генподрядчик вправе устранить недостатки в выполненных Субподрядчиком работах за счет Субподрядчика своими силами и/или силами третьих лиц.

6.1.4. Давать распоряжения Субподрядчику в письменной форме об изменении объема, дополнении, изъятии или замене любой части работ. Если эти изменения повлияют на цену договора или сроки выполнения работ, то такие изменения должны производиться после подписания Сторонами

соответствующего дополнительного соглашения, в котором отражаются порядок оплаты, объем и характер работ и сроки их выполнения.

6.2. Генподрядчик обязуется:

6.2.1. Предоставить Субподрядчику утвержденную государственным Заказчиком техническую документацию, при этом допускается передача документации по частям.

6.2.3. До начала выполнения работ назначить ответственного представителя для приемки выполненных работ и осуществления технического надзора за производством работ и письменно сообщить Субподрядчику фамилию, имя, отчество и контакты своего представителя.

6.2.4. Вести контроль за ходом и качеством выполняемых работ, соблюдением графика производства работ и календарных сроков и делать записи в журнале производства работ.

6.2.5. Обеспечить оперативное решение вопросов, находящихся в его компетенции, необходимую координацию и согласование выполнения работ смежных предприятий и организаций, от которых зависит исполнение обязательств Субподрядчиком.

6.2.6. Выполнить в полном объеме все свои обязательства, предусмотренные в других статьях настоящего договора.

7. ПРАВА И ОБЯЗАННОСТИ СУБПОДРЯДЧИКА

7.1. Субподрядчик вправе:

7.1.1. Требовать от Генподрядчика надлежащего исполнения обязательств по Договору.

7.1.2. Требовать от Генподрядчика изменения условий Договора в случаях и порядке, предусмотренных действующим законодательством РФ.

7.2. Субподрядчик обязан

7.2.1. Незамедлительно принять по акту территории для выполнения работ, предусмотренных п. 1.1. настоящего договора.

7.2.2. Выполнить и сдать все работы в объеме и сроки, предусмотренные настоящим Договором и приложениях к нему, и сдать выполненные работы Генподрядчику. При полном завершении работ в пятидневный срок известить об этом Генподрядчика.

7.2.3. Известить органы местного самоуправления и другие уполномоченные на то органы о проведении аэрофотосъемки, если Субподрядчик намерен проводить подобные работы.

7.2.4. Нести ответственность перед Генподрядчиком за последствия неисполнения или ненадлежащего исполнения обязательств, привлеченных им для выполнения работ субподрядных организаций.

7.2.5. В случае предъявления к Генподрядчику мер административного наказания со стороны государственных и муниципальных органов, либо предъявления претензий со стороны третьих лиц о причинении какого-либо ущерба возникших по вине Субподрядчика, последний обязуется восполнить понесенные Генподрядчиком убытки в полном объеме в течении 3 дней с момента предъявления соответствующего требования.

8. ГАРАНТИИ КАЧЕСТВА

8.1. Субподрядчик гарантирует:

- качество выполнения всех работ в соответствии с технической документацией и действующими нормами и техническими условиями, заданиями Генподрядчика и условиями настоящего Договора;

- своевременное устранение недостатков и дефектов, выявленных при приемке работ и в период гарантийной эксплуатации Объекта своими силами и без увеличения стоимости по договору;

8.2. Гарантийный срок на выполненные Субподрядчиком работы составляет **12 (двенадцать) месяцев** с даты подписания итогового Акта сдачи-приемки работ по настоящему Договору.

8.3. В случае обнаружения в выполненных работах в течение гарантийного срока недостатков (неделок, дефектов), Субподрядчик обязан их устранить за свой счет и в согласованный с Генподрядчиком срок. Для участия в составлении акта, фиксирующего дефекты, согласования порядка и сроков их устранения Субподрядчик обязан командировать своего представителя не позднее 3-х дней со дня получения письменного извещения Генподрядчика.

9. СРОК ДЕЙСТВИЯ, ИЗМЕНЕНИЯ И ПРЕКРАЩЕНИЯ ДОГОВОРА

9.1. Настоящий Договор вступает в силу со дня его подписания и действует до полного выполнения Сторонами своих обязательств.

9.2. Генподрядчик вправе в одностороннем внесудебном порядке отказаться от исполнения Договора в случае:

- 9.2.1. задержки Субподрядчиком срока начала выполнения работ более чем на 10 (десять) календарных дней;
- 9.2.2. задержки Субподрядчиком установленных графиком производства работ сроков выполнения работ, в том числе промежуточных сроков выполнения работ, более чем на 10 (десять) календарных дней по причинам, не зависящим от Генподрядчика;
- 9.2.3. выполнения Субподрядчиком работ проводится настолько медленно, что ее окончание в установленный срок становится явно невозможным, и это приводит или может привести к нарушению промежуточного или конечного сроков выполнения работ, установленных в графике производства работ, более чем на 10 (десять) календарных дней,

9.3. В случае расторжения договора на основании п. п. 9.2.1. - 9.2.3. Генподрядчик оплачивает Субподрядчику, фактически выполненные до получения извещения об отказе от исполнения договора работы. Убытки, включая упущенную выгоду, а также расходы, произведенные Субподрядчиком во исполнения настоящего договора возмещению не подлежат.

9.4. В случае отказа от исполнения обязательств по Договору в одностороннем внесудебном порядке, настоящий Договор считается расторгнутым с даты получения другой Стороной соответствующего письменного извещения. Такое извещение считается полученным не позднее 5 (Пяти) календарных дней с даты направления заказного письма по почтовому адресу Стороны, указанному в Договоре, или в день вручения представителю Стороны под роспись.

В течение 5 (Пяти) рабочих дней после получения Субподрядчиком от Генподрядчика уведомления о расторжении Договора Стороны оформляют на фактически выполненные Субподрядчиком работы и Акт сверки взаиморасчетов по Договору. Генподрядчик принимает у Субподрядчика комплект исполнительной документации на выполненные работы.

9.5. Субподрядчик обязан с даты расторжения Договора прекратить производство работ. Работы, выполненные Субподрядчиком после указанной даты, приемке и оплате не подлежат. Субподрядчик обязуется принять участие в передаче объемов работ лицу, привлеченному Генподрядчиком к их выполнению, и составлении соответствующих актов.

10. ОТВЕТСТВЕННОСТЬ СТОРОН

10.1. За нарушение или несвоевременное исполнение условий настоящего Договора Стороны несут взаимную материальную ответственность в соответствии с действующим законодательством РФ. Виновная в нарушении своих обязательств по Договору Сторона обязана компенсировать другой Стороне причиненные убытки в полном объеме.

10.2. За просрочку Генподрядчиком оплаты выполненных и принятых работ Субподрядчик вправе начислить Генподрядчику неустойку в размере 0,03% (Три сотых процента) от суммы просроченного платежа за работы (без учета стоимости материалов и оборудования) за каждый день просрочки, но в любом случае не более 3% (Три процента) от указанной суммы.

10.3. За нарушение Субподрядчиком сроков выполнения работ (в том числе сроков выполнения Этапов работ) Субподрядчик обязан оплатить Генподрядчику неустойку в размере 0,1 % (одна десятая процента) от стоимости по Договору за каждый день просрочки. Если просрочка превысит 10 (Десять) дней, то размер неустойки увеличивается до 0,5% (Пять десятых процента) от стоимости Работ по Договору за каждый день просрочки.

10.4. За нарушение Субподрядчиком срока устранения недостатков, указанного Генподрядчиком или согласованного в Акте о выявленных дефектах Генподрядчик имеет право начислить Субподрядчику неустойку в размере 0,05 % (Пять сотых процента) от стоимости работ по Договору за каждый день просрочки, но не более 10 % (десяти процентов) от стоимости работ по Договору.

10.5. В случае предъявления к Генподрядчику надзорными и контролирующими органами, а также Заказчиком штрафных санкций, за нарушения положений действующего законодательства РФ, вызванных действиями (бездействием) Субподрядчика по настоящему договору, последний обязуется возместить Генподрядчику убытки в размере штрафных санкций в течение 5 (Пяти) дней с момента предъявления такого требования Генподрядчиком, а также уплачивает штраф в размере 10 000,00 (Десять тысяч) руб.00 коп. за каждый факт нарушения.

10.6. Любые неустойки, штрафы и пени по Договору начисляются и оплачиваются только на основании письменного требования (уведомления) соответствующей Стороны.

Уплата штрафов и неустоек, а также возмещение убытков не освобождает Стороны от исполнения своих обязательств по настоящему Договору.

10.7. Субподрядчик возмещает ущерб, причиненный Генподрядчику, а также ущерб, причиненный третьим лицам, в процессе выполнения работы и в период гарантийного срока.

По факту причинения ущерба Субподрядчик, Сторона, которой причинен ущерб, а также представитель Генподрядчика составляют и подписывают соответствующий акт.

Субподрядчик обязан обеспечить подписание акта уполномоченным представителем Субподрядчика.

Стороны согласовали, что в случае такого необеспечения Генподрядчик вправе привлечь к подписанию любого работника Субподрядчика или любое иное лицо, привлеченное Субподрядчиком к выполнению работ на Объекте.

При отказе представителя Субподрядчика от подписания акта, в акте делается отметка об этом и акт подписывается остальными Сторонами или в одностороннем порядке Генподрядчиком (в случае причинения ущерба Генподрядчику и/или его имуществу).

Генподрядчик направляет Субподрядчику требование об оплате суммы ущерба и расчет, в котором указан размер ущерба.

Ущерб должен быть возмещен Субподрядчиком в течение 5 (Пяти) дней с момента получения Субподрядчиком требования Генподрядчика об оплате суммы ущерба. При этом момент получения требования определяется в любом случае не позднее 5 (Пяти) календарных дней с даты направления требования по факсу, заказного письма по почтовому адресу Стороны, указанному в Договоре, или в день вручения представителю Стороны под роспись. В случае нарушения установленного настоящим пунктом срока возмещения ущерба Генподрядчик вправе начислить Субподрядчику неустойку в размере 0,1 % (одной десятой процента) от суммы ущерба за каждый день задержки. Если задержка превысит 30 (Тридцать) дней, то размер начисляемой неустойки увеличивается до 0,5 % (Пяти десятых процента) от суммы ущерба за каждый день просрочки.

В случае, если Субподрядчик не оплатил сумму ущерба в течение 5 (Пяти) дней с момента получения требования Генподрядчика об оплате суммы ущерба, Генподрядчик вправе удержать из стоимости выполненных работ по Договору сумму в размере ущерба.

10.8. Генподрядчик оставляет за собой право удерживать из подлежащей оплате стоимости выполненных работ суммы причитающихся ему неустоек, штрафов и пени, установленных настоящим договором.

11. ПОРЯДОК РАССМОТРЕНИЯ СПОРОВ

11.1. В случае возникновения споров или разногласий Стороны примут все меры к разрешению их путем переговоров. В случае если Стороны не достигнут согласия по спорным вопросам, то споры подлежат рассмотрению в порядке, предусмотренном законодательством Российской Федерации в Арбитражном суде Республики Тыва, с обязательным соблюдением претензионного порядка. Срок рассмотрения претензий Сторон друг к другу устанавливается равным 15 (Пятнадцати) календарным дням с момента получения претензии.

11.2. Претензия предъявляется в письменной форме и подписывается руководителем или заместителем руководителя организации. Если к претензии не приложены документы, необходимые для ее рассмотрения, они запрашиваются у заявителя претензии с указанием срока представления. При неполучении затребованных документов к указанному сроку претензия рассматривается на основании имеющихся документов.

12. ОБСТОЯТЕЛЬСТВА НЕПРЕОДОЛИМОЙ СИЛЫ

12.1. Стороны освобождаются от ответственности за частичное или полное неисполнение обязательств по Договору, если такое неисполнение явилось следствием действия обстоятельств непреодолимой силы, не поддающихся разумному контролю Сторон, возникших после заключения Договора, а также объективно препятствующих полному или частичному выполнению Сторонами своих обязательств по Договору, включая, но не ограничиваясь перечисленным: войны, военные действия любого характера, блокады, забастовки, землетрясения, наводнения, пожары и другие стихийные бедствия, а также принятие актов компетентными государственными органами и органами местного самоуправления, препятствующих выполнению Сторонами своих обязательств по Договору. При этом срок исполнения обязательств по Договору отодвигается на время действия указанных обстоятельств, а также последствий, вызванных этими обстоятельствами.

12.2. Сторона, для которой создалась невозможность исполнения обязательств по Договору вследствие наступления вышеназванных обстоятельств, обязана известить в письменной форме другую Сторону без промедления, но не позднее 5 (Пяти) рабочих дней с даты их наступления, а также принять все возможные меры с целью максимального снижения отрицательных последствий, вызванных обстоятельствами непреодолимой силы. Извещение должно содержать данные о наступлении и характере обстоятельств, их возможной продолжительности и последствиях.

12.3. Доказательством наступления обстоятельств непреодолимой силы являются соответствующие документы, выдаваемые компетентными органами государственной (муниципальной) власти, если они не являются общеизвестными.

12.4. Не извещение или несвоевременное извещение другой Стороны Стороной, для которой создалась невозможность исполнения обязательств вследствие наступления обстоятельств непреодолимой силы, влечет за собой утрату для этой Стороны права ссылаться на такие обстоятельства в качестве оснований, освобождающих ее от ответственности по Договору.

12.5. В случае если обстоятельства, предусмотренные настоящей статьей, длятся более 1 (Одного) месяца, Стороны вправе расторгнуть Договор, предварительно урегулировав все спорные вопросы. В этом случае Стороны создают комиссию для рассмотрения своих финансовых взаимоотношений, состоящую из равного количества полномочных представителей обеих Сторон.

13. ЗАКЛЮЧИТЕЛЬНЫЕ ПОЛОЖЕНИЯ

13.1. После подписания Договора все предыдущие письменные и устные соглашения, переписка, переговоры между Сторонами, относящиеся к данному Договору, утрачивают юридическую силу.

13.2. Стороны действуют в соответствии с условиями Договора, во всем остальном, что не предусмотрено Договором Стороны руководствуются действующим законодательством Российской Федерации.

13.3. Субподрядчик не вправе без письменного согласия Генподрядчика уступать третьим лицам право (требование) по настоящему договору.

13.4. Все указанные в Договоре приложения являются его неотъемлемой частью.

13.5. Стороны обязуются не разглашать, не передавать и не делать каким-либо еще способом доступным третьим организациям и лицам сведения, содержащиеся в документах, оформляющих совместную деятельность Сторон в рамках Договора, иначе как с письменного согласия обеих Сторон.

13.6. Договор подписан в 2 (Двух) идентичных экземплярах, имеющих равную юридическую силу, по одному для каждой из Сторон.

15. ЮРИДИЧЕСКИЕ АДРЕСА, БАНКОВСКИЕ РЕКВИЗИТЫ И ПОДПИСИ СТОРОН

ГЕНПОДРЯДЧИК

Общество с ограниченной ответственностью
«ТываБизнесКонсалтинг»

Юридический адрес:

668040, Тыва, Барун-Хемчикский р-н,
с. Кызыл-Мажалык, ул. Найырал, 1-1

Фактический адрес:

667003, Тыва, г. Кызыл,
ул. Кечил-оола, д. 5А, офис 23.

ИНН 1712006029 КПП 171201001
ОГРН 1141722000199

Расчетный счет 40702810275710000418 в
Сибирском филиале ПАО Росбанк г. Красноярск,
БИК 040407388

Генеральный директор _____ М.О. Рахманкулов

СУБПОДРЯДЧИК

ИП Тумат Сергек Монгеевич

Юридический адрес:

668365, Республика Тыва, Тес-Хемский район, с. О-
Шынаа, ул. Чыжыргана 1-2

Фактический адрес:

668365, Республика Тыва, Тес-Хемский район, с. О-
Шынаа, ул. Чыжыргана 1-2

ИНН 170605075249/ КПП 170101001
ОГРНИП 316171900053318

Тувинский региональный филиал АО
"Россельхозбанк» г. Кызыл
К/сч. № 30101810400000000738
БИК 049304738

ИП _____ С.М. Тумат