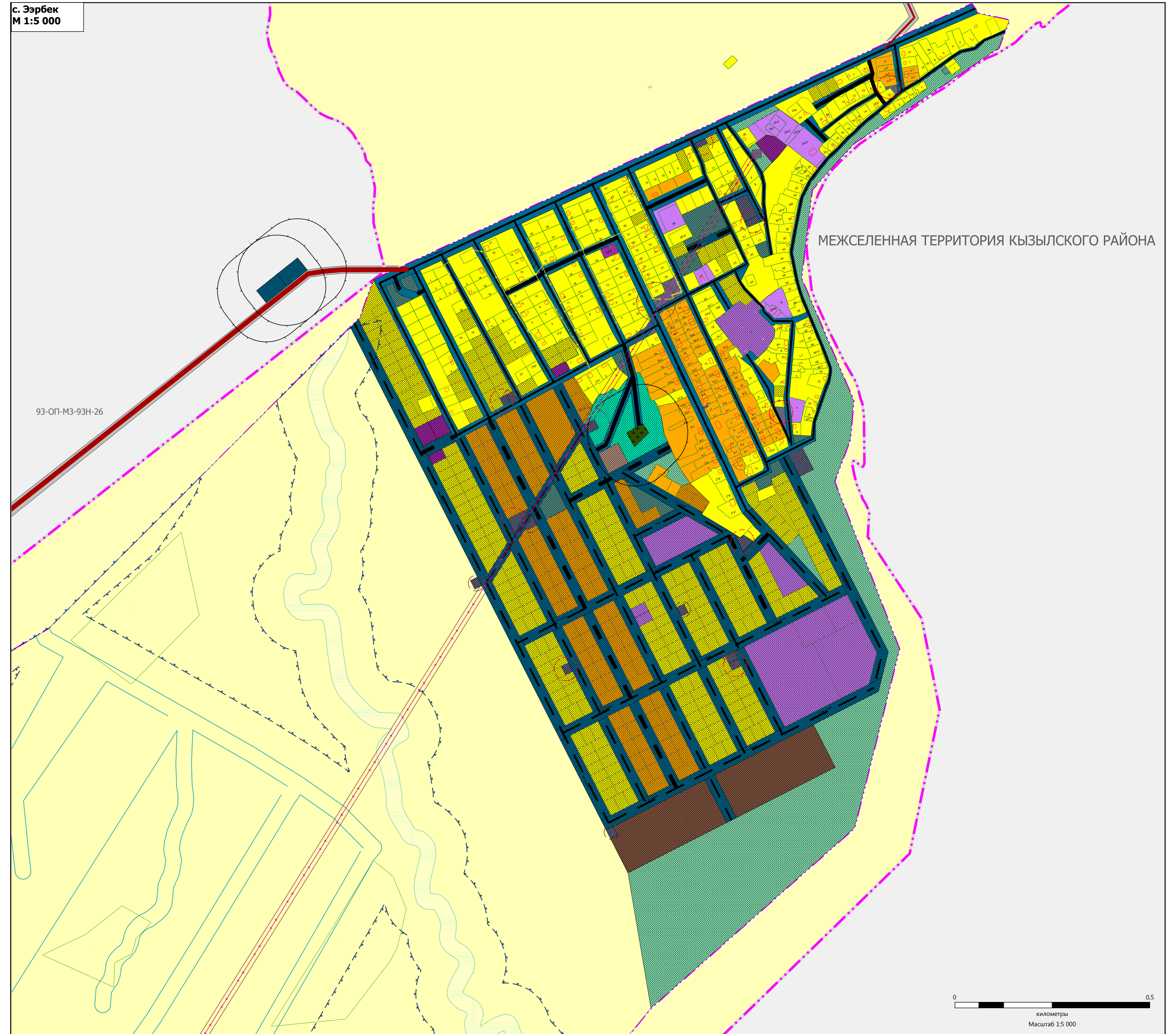
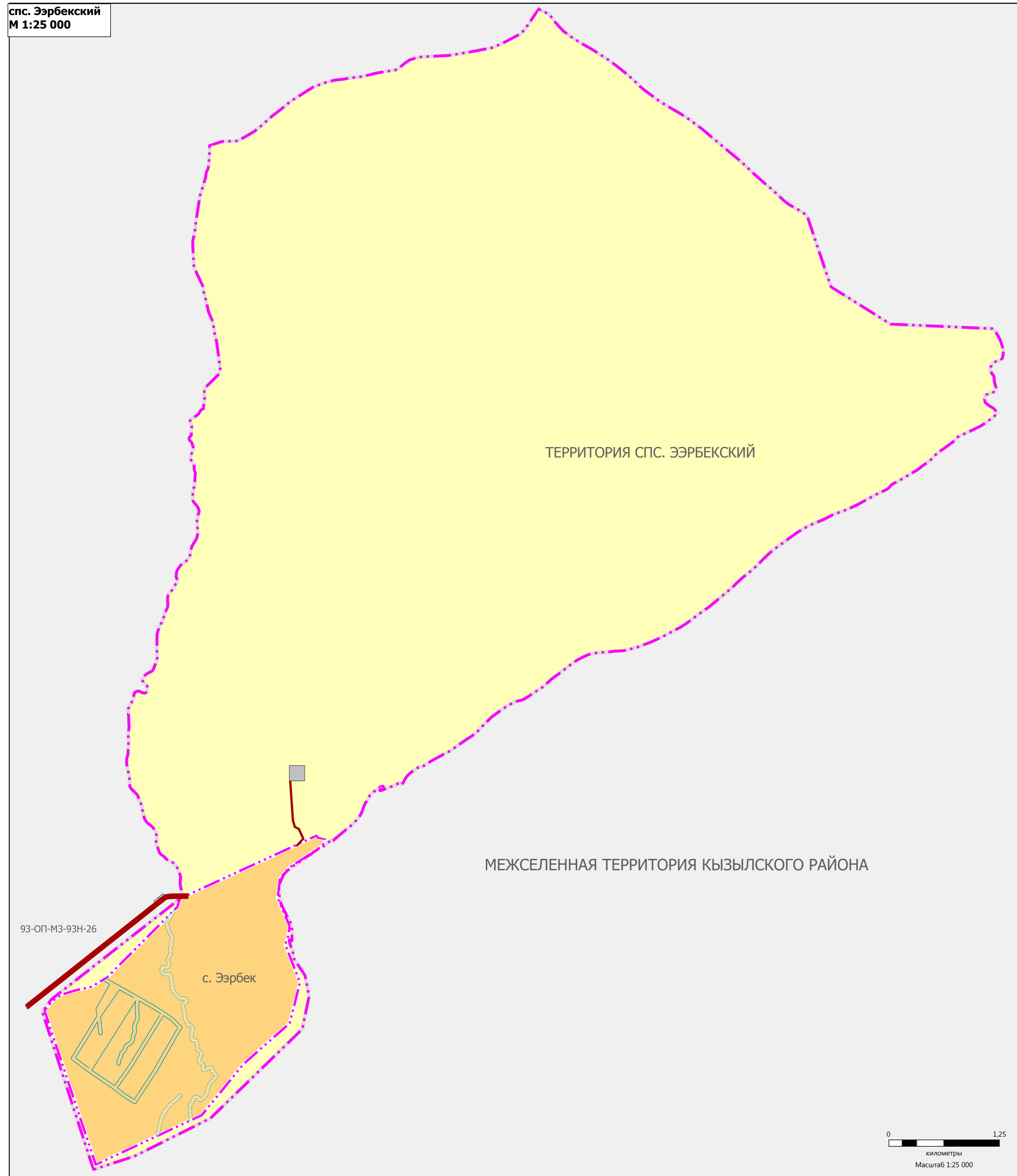
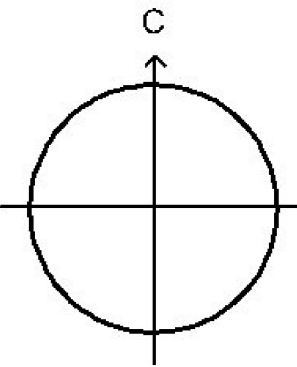




ПРОЕКТ ВНЕСЕНИЯ ИЗМЕНЕНИЙ В ГЕНЕРАЛЬНЫЙ ПЛАН СЕЛЬСКОГО ПОСЕЛЕНИЯ СУМОНА ЭЭРБЕКСКИЙ МУНИЦИПАЛЬНОГО РАЙОНА "КЫЗЫЛСКИЙ КОЖУУН РЕСПУБЛИКИ ТЫВА"

КАРТА ФУНКЦИОНАЛЬНЫХ ЗОН ПОСЕЛЕНИЯ
М 1:5 000



УСЛОВНЫЕ ОБОЗНАЧЕНИЯ

- ТЕРРИТОРИАЛЬНЫЕ ГРАНИЦЫ**
 - - - - - Границы населенного пункта
 - - - - - Границы сельского поселения
- АВТОМОБИЛЬНЫЕ ДОРОГИ**
 - - - - - Автомобильные дороги регионального или межмуниципального значения
 - - - - - Автомобильные дороги местного значения
- ПОВЕРХНОСТНЫЕ ВОДНЫЕ ОБЪЕКТЫ**
 - - - - - Болото
- ЗЕМЛИ ПО КАТЕГОРИИ**
 - - - - - Земли населенных пунктов
 - - - - - Земли сельскохозяйственного назначения
 - - - - - Земли промышленности, энергетики, транспорта, связи, радиосвязи, телевидения, информатики, земли для обеспечения космической деятельности, земли обороны, безопасности и земли иного специального назначения
- ФУНКЦИОНАЛЬНЫЕ ЗОНЫ**
Существующие
 - - - - - Зона застройки индивидуальными жилыми домами
 - - - - - Зона застройки многоквартирными жилыми домами (до 4 этажей, включая мансарды)
 - - - - - Индустриально-складовая общественно-деловая зона
 - - - - - Зона специализированной общественной застройки
 - - - - - Зона инженерной инфраструктуры
 - - - - - Зона рекреационного назначения
 - - - - - Зона транспортной инфраструктуры
 - - - - - Производственная зона
 - - - - - Коммунально-складская зона
 - - - - - Зоны сельскохозяйственного использования
 - - - - - Зона кладбища
Планируемые
 - - - - - Зона застройки индивидуальными жилыми домами
 - - - - - Зона застройки многоквартирными жилыми домами (до 4 этажей, включая мансарды)
 - - - - - Индустриально-складовая общественно-деловая зона
 - - - - - Зона специализированной общественной застройки
 - - - - - Зона инженерной инфраструктуры
 - - - - - Зона транспортной инфраструктуры
 - - - - - Производственная зона
 - - - - - Зона озелененных территорий общего пользования (парки, скверы, бульвары, парковые леса)
 - - - - - Иные зоны

ЗОНЫ С ОСОБЫМИ УСЛОВИЯМИ ИСПОЛЬЗОВАНИЯ ТЕРРИТОРИЙ

- САНИТАРНО ЗАЩИТНАЯ ЗОНА**
 - - - - - Санитарно-защитная зона предприятий, сооружений и иных объектов
 - - - - - Санитарно-защитная зона предприятий, сооружений и иных объектов
- ЗОНЫ САНИТАРНОЙ ОХРАНЫ ИСТОЧНИКОВ ПИТЬЕВОГО И ХОЗЯЙСТВЕННО-БЫТОВОГО ВОДОСНАБЖЕНИЯ И ВОДОВОЗДОВ ПИТЬЕВОГО НАЗНАЧЕНИЯ**
 - - - - - Первый пояс зоны санитарной охраны источника водоснабжения
 - - - - - Первый пояс зоны санитарной охраны источника водоснабжения
- ОХРАННАЯ ЗОНА ИНЖЕНЕРНЫХ КОММУНИКАЦИЙ**
 - - - - - Охранная зона объектов электросетевого хозяйства (вдоль линий электропередачи, вокруг подстанций)
 - - - - - Охранная зона объектов электросетевого хозяйства (вдоль линий электропередачи, вокруг подстанций)
- ВОДООХРАННЫЕ ЗОНЫ**
 - - - - - Водозащитная зона

ЛИНИИ ЭЛЕКТРОПЕРЕДАЧИ

- - - - - Линии электропередачи 0,4 кВ
 - - - - - Линии электропередачи 10 кВ

ПРОЕКТ ВНЕСЕНИЯ ИЗМЕНЕНИЙ В ГЕНЕРАЛЬНЫЙ ПЛАН СЕЛЬСКОГО ПОСЕЛЕНИЯ СУМОНА ЭЭРБЕКСКИЙ МУНИЦИПАЛЬНОГО РАЙОНА "КЫЗЫЛСКИЙ КОЖУУН РЕСПУБЛИКИ ТЫВА"			
КАРТА ФУНКЦИОНАЛЬНЫХ ЗОН ПОСЕЛЕНИЯ			
Масштаб	1:5 000	Руководитель проекта Г.А.О.	Стр. № 0
Шифр проекта	2111.47.04.21/2021	Исполнитель	Мочуш И.Г.
Дата	10.2021		Лист 2