

Протокол предварительной автоматизированной проверки КАРТЫ-ПЛАНА ТЕРРИТОРИИ

Дата и время формирования:

23.09.2020 в 07:03

Исходные данные

Файл: MapPlanTerritory_7D3FABBC-417E-4B25-9B6B-2F5CF502E498.xml
Версия схемы: 01

Кадастровый инженер

Ондар Буян Алексеевич
Уникальный реестровый номер: 2686 от 30.04.2013
Дата завершения кадастровых работ: 08.08.2020

Заказчик кадастровых работ

Лаптев Сергей Михайлович

Основание для выполнения комплексных кадастровых работ

Тип документа: ПРОЧИЕ
Номер: Ф.2020.007
Дата: 18.05.2020

Номера кадастровых кварталов, в которых выполняются работы

17:05:0901004

Результат проверки

Этап 1: Форматно-логический контроль

Соответствие проверяемого XML-файла схеме

Проверка загруженного XML-файла на соответствие схеме	успешно
Проверка имени XML-файла на вхождение GUID-а, указанного в XML-файле	успешно
Проверка актуальности версии схемы, указанной в загруженном XML-файле	успешно

Уникальность имени загруженного для проверки XML-файла

Проверка уникальности имени XML-файла среди ранее загруженных	успешно
---	---------

Состав XML-файла (логическая корректность)

Наличие необходимого числа пунктов геодезической сети	успешно
Наличие приборов измерения	успешно

с ошибками

Правильность указания земельных участков для объектов капитального строительства с ошибками

Правильность указания объектов капитального строительства, расположенных на уточняемом земельном участке

Сведения об объекте капитального строительства 17:05:0901004:88, находящемся на земельном участке 17:05:0901004:56, не найдены среди актуальных сведений ЕГРН, сведения

об объекте капитального строительства 17:05:0901004:87, находящемся на земельном участке 17:05:0901004:31, не найдены среди актуальных сведений ЕГРН, сведения об объекте капитального строительства 17:05:0901004:115, находящемся на земельном участке 17:05:0901004:38, не найдены среди актуальных сведений ЕГРН, сведения об объекте капитального строительства 17:05:0901004:115, находящемся на земельном участке 17:05:0901004:17, не найдены среди актуальных сведений ЕГРН, сведения об объекте капитального строительства 17:05:0901004:92, находящемся на земельном участке 17:05:0901004:52, не найдены среди актуальных сведений ЕГРН, сведения об объекте капитального строительства 17:05:0901004:81, находящемся на земельном участке 17:05:0901004:27, не найдены среди актуальных сведений ЕГРН, сведения об объекте капитального строительства 17:05:0901004:82, находящемся на земельном участке 17:05:0901004:42, не найдены среди актуальных сведений ЕГРН

Правильность указания номеров кадастровых кварталов для уточняемых земельных участков	успешно
Правильность указания площади уточняемого земельного участка по сведениям государственного кадастра недвижимости	успешно
Проверка контуров объектов недвижимости	успешно

Этап 2: Анализ объектов

Объект №1 17:05:0901004:56

Общая площадь объекта (кв. м): заявленная - Площадь: 1419.85 кв.м., расчётная - 1419.85

Кадастровый квартал: 17:05:0901004

Кадастровый номер объекта: 17:05:0901004:56

Проверка топологической корректности объекта

Проверка топологической корректности успешно

Пространственный анализ объекта

Пересечение границ земельных участков успешно

Равенство координат смежных ЗУ успешно

Попадание в кадастровый квартал успешно

Полное вхождение в кадастровый квартал успешно

Полное совпадение с другим объектом успешно

Пересечение ЗУ с границами муниципального образования успешно

Пересечение земельного участка с границами населенного пункта успешно

Полное вхождение ЗУ в единственную территориальную зону успешно

Смежные границы успешно

Проверка корректности определения координат характерных точек успешно

Пересечение ЗУ с границами лесничеств, лесопарков успешно

Полное вхождение части ЗУ в изменяемый ЗУ успешно

Проверка наличия кадастрового номера ОН успешно

Проверка статусов Изменяемых ОН успешно

Проверка адреса Изменяемых ОН успешно


Проверка площади Изменяемых ЗУ успешно

Проверка площади Изменяемых ЗУ на соответствие минимальным размерам ЗУ успешно


План объекта




Легенда



Кадастровый квартал



Земельные участки



Проверяемый участок



Проверяемая часть участка



Результаты взаимодействия

Объект №2 17:05:0901004:25

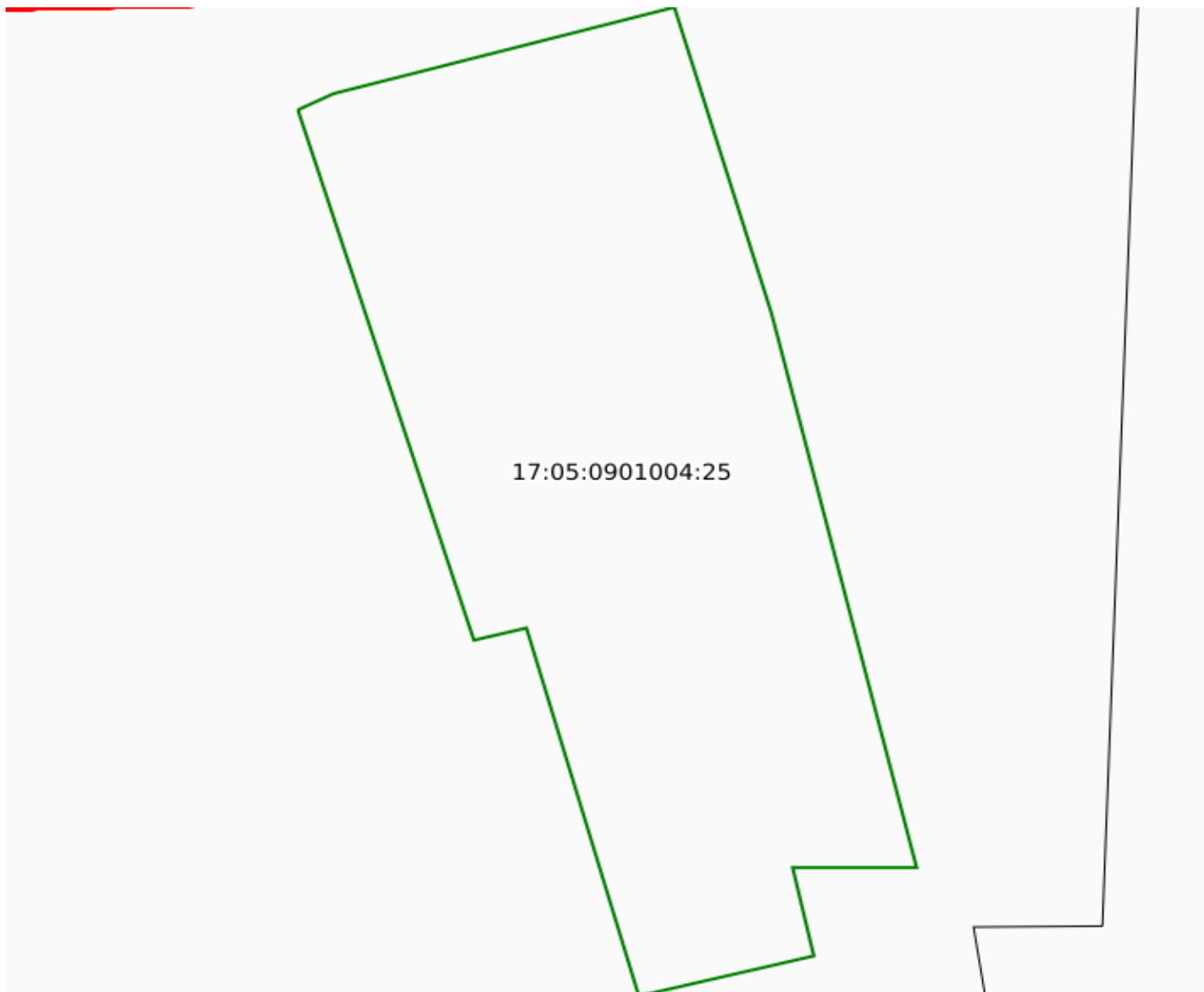
Общая площадь объекта (кв. м): заявленная - Площадь: 532.59 кв.м., расчётная - 532.59

Кадастровый квартал: 17:05:0901004


Кадастровый номер объекта: 17:05:0901004:25

Проверка топологической корректности объекта	
Проверка топологической корректности	успешно
Пространственный анализ объекта	
Пересечение границ земельных участков	успешно
Равенство координат смежных ЗУ	успешно
Попадание в кадастровый квартал	успешно
Полное вхождение в кадастровый квартал	успешно
Полное совпадение с другим объектом	успешно
Пересечение ЗУ с границами муниципального образования	успешно
Пересечение земельного участка с границами населенного пункта	успешно
Полное вхождение ЗУ в единственную территориальную зону	успешно
Смежные границы	успешно
Проверка корректности определения координат характерных точек	успешно
Пересечение ЗУ с границами лесничеств, лесопарков	успешно
Полное вхождение части ЗУ в изменяемый ЗУ	успешно
Проверка наличия кадастрового номера ОН	успешно
Проверка статусов Изменяемых ОН	успешно
Проверка адреса Изменяемых ОН	успешно
Проверка площади Изменяемых ЗУ	с ошибками
Площадь ЗУ 17:05:0901004:25 (533 кв.м.) отличается более, чем на 10% от площади в ЕГРН (300.00 кв.м.).	
Проверка площади Изменяемых ЗУ на соответствие минимальным размерам ЗУ	успешно


План объекта




Легенда



Кадастровый квартал



Земельные участки



Проверяемый участок



Проверяемая часть участка



Результаты взаимодействия

Объект №3 17:05:0901004:26

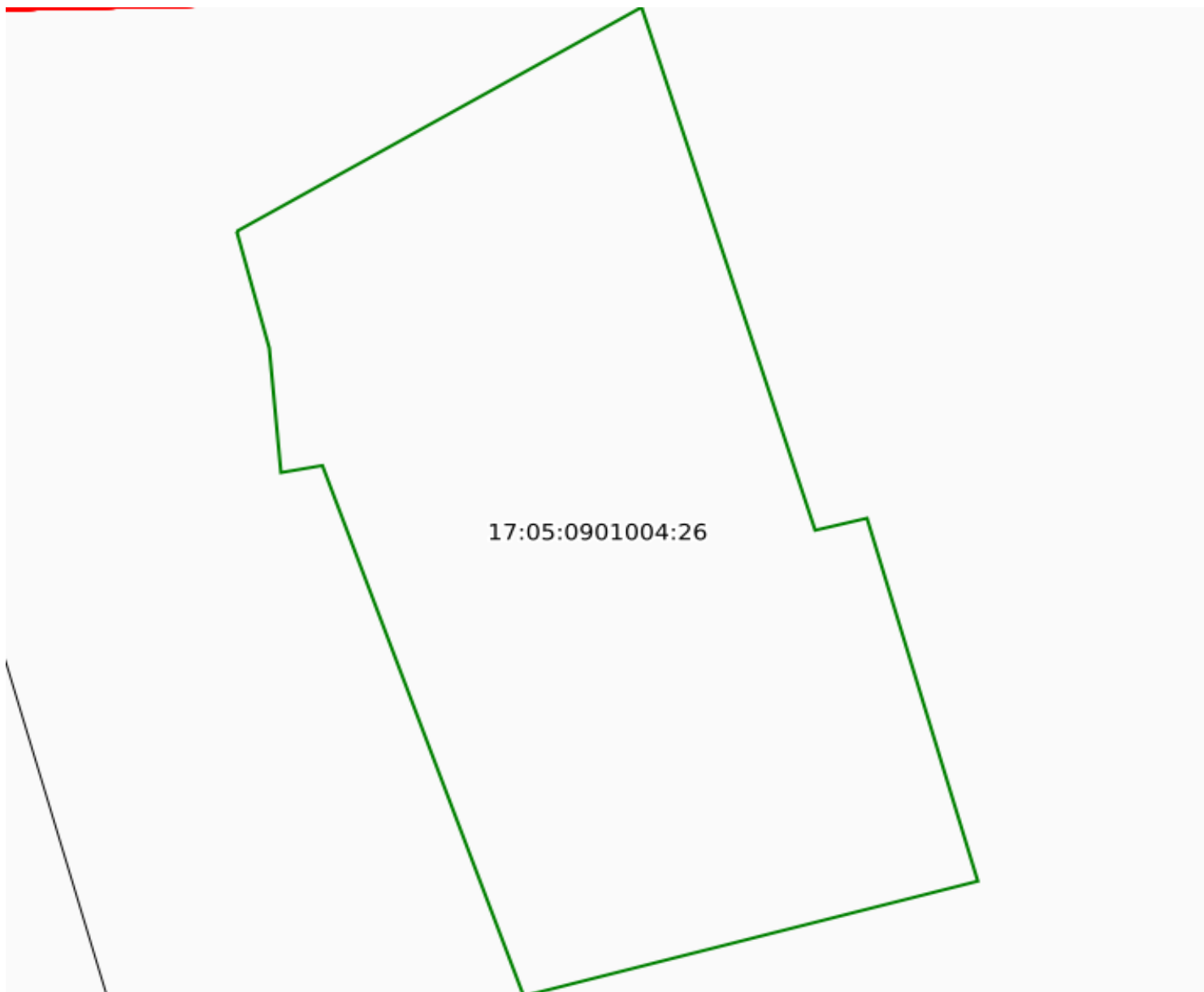
Общая площадь объекта (кв. м): заявленная - Площадь: 681.01 кв.м., расчётная - 681.01

Кадастровый квартал: 17:05:0901004


Кадастровый номер объекта: 17:05:0901004:26

Проверка топологической корректности объекта	
Проверка топологической корректности	успешно
Пространственный анализ объекта	
Пересечение границ земельных участков	успешно
Равенство координат смежных ЗУ	успешно
Попадание в кадастровый квартал	успешно
Полное вхождение в кадастровый квартал	успешно
Полное совпадение с другим объектом	успешно
Пересечение ЗУ с границами муниципального образования	успешно
Пересечение земельного участка с границами населенного пункта	успешно
Полное вхождение ЗУ в единственную территориальную зону	успешно
Смежные границы	успешно
Проверка корректности определения координат характерных точек	успешно
Пересечение ЗУ с границами лесничеств, лесопарков	успешно
Полное вхождение части ЗУ в изменяемый ЗУ	успешно
Проверка наличия кадастрового номера ОН	успешно
Проверка статусов Изменяемых ОН	успешно
Проверка адреса Изменяемых ОН	успешно
Проверка площади Изменяемых ЗУ	с ошибками
Площадь ЗУ 17:05:0901004:26 (681 кв.м.) отличается более, чем на 10% от площади в ЕГРН (400.00 кв.м.).	
Проверка площади Изменяемых ЗУ на соответствие минимальным размерам ЗУ	успешно


План объекта




Легенда



Кадастровый квартал



Земельные участки



Проверяемый участок



Проверяемая часть участка



Результаты взаимодействия

Объект №4 17:05:0901004:28

Общая площадь объекта (кв. м): заявленная - Площадь: 958.95 кв.м., расчётная - 958.95

Кадастровый квартал: 17:05:0901004


Кадастровый номер объекта: 17:05:0901004:28

Проверка топологической корректности объекта	
Проверка топологической корректности	успешно
Пространственный анализ объекта	
Пересечение границ земельных участков	успешно
Равенство координат смежных ЗУ	успешно
Попадание в кадастровый квартал	успешно
Полное вхождение в кадастровый квартал	успешно
Полное совпадение с другим объектом	успешно
Пересечение ЗУ с границами муниципального образования	успешно
Пересечение земельного участка с границами населенного пункта	успешно
Полное вхождение ЗУ в единственную территориальную зону	успешно
Смежные границы	с ошибками
Обнаружена область чересполосицы с ЗУ 17:05:0901004:136(21). Буферная зона чересполосицы: 5 м.	
Проверка корректности определения координат характерных точек	успешно
Пересечение ЗУ с границами лесничеств, лесопарков	успешно
Полное вхождение части ЗУ в изменяемый ЗУ	успешно
Проверка наличия кадастрового номера ОН	успешно
Проверка статусов Изменяемых ОН	успешно
Проверка адреса Изменяемых ОН	успешно
Проверка площади Изменяемых ЗУ	с ошибками
Площадь ЗУ 17:05:0901004:28 (959 кв.м.) отличается более, чем на 10% от площади в ЕГРН (700.00 кв.м.).	
Проверка площади Изменяемых ЗУ на соответствие минимальным размерам ЗУ	успешно


План объекта




Легенда



Кадастровый квартал



Земельные участки



Проверяемый участок



Проверяемая часть участка



Результаты взаимодействия

Объект №5 17:05:0901004:31

Общая площадь объекта (кв. м): заявленная - Площадь: 808.53 кв.м., расчётная - 808.53

Кадастровый квартал: 17:05:0901004


Кадастровый номер объекта: 17:05:0901004:31

Проверка топологической корректности объекта	
Проверка топологической корректности	успешно
Пространственный анализ объекта	
Пересечение границ земельных участков	успешно
Равенство координат смежных ЗУ	успешно
Попадание в кадастровый квартал	успешно
Полное вхождение в кадастровый квартал	успешно
Полное совпадение с другим объектом	успешно
Пересечение ЗУ с границами муниципального образования	успешно
Пересечение земельного участка с границами населенного пункта	успешно
Полное вхождение ЗУ в единственную территориальную зону	успешно
Смежные границы	с ошибками
Обнаружена область чересполосицы с ЗУ 17:05:0901004:18 в обращении 48с08ba4-63f6-4bec-869с-121cf31102а0. Буферная зона чересполосицы: 5 м. Обнаружена область чересполосицы с ЗУ 17:05:0901004:269 в обращении 48с08ba4-63f6-4bec-869с-121cf31102а0. Буферная зона чересполосицы: 5 м.	
Проверка корректности определения координат характерных точек	успешно
Пересечение ЗУ с границами лесничеств, лесопарков	успешно
Полное вхождение части ЗУ в изменяемый ЗУ	успешно
Проверка наличия кадастрового номера ОН	успешно
Проверка статусов Изменяемых ОН	успешно
Проверка адреса Изменяемых ОН	успешно
Проверка площади Изменяемых ЗУ	с ошибками
Площадь ЗУ 17:05:0901004:31 (809 кв.м.) отличается более, чем на 10% от площади в ЕГРН (600.00 кв.м.).	
Проверка площади Изменяемых ЗУ на соответствие минимальным размерам ЗУ	успешно


План объекта




Легенда



Кадастровый квартал



Земельные участки



Проверяемый участок



Проверяемая часть участка



Результаты взаимодействия

Объект №6 17:05:0901004:32

Общая площадь объекта (кв. м): заявленная - Площадь: 1002.30 кв.м., расчётная - 1002.30

Кадастровый квартал: 17:05:0901004


Кадастровый номер объекта: 17:05:0901004:32

Проверка топологической корректности объекта	
Проверка топологической корректности	успешно
Пространственный анализ объекта	
Пересечение границ земельных участков	успешно
Равенство координат смежных ЗУ	успешно
Попадание в кадастровый квартал	успешно
Полное вхождение в кадастровый квартал	успешно
Полное совпадение с другим объектом	успешно
Пересечение ЗУ с границами муниципального образования	успешно
Пересечение земельного участка с границами населенного пункта	успешно
Полное вхождение ЗУ в единственную территориальную зону	успешно
Смежные границы	с ошибками
Обнаружена область чересполосицы с ЗУ 17:05:0901004:269 в обращении 48c08ba4-63f6-4bec-869c-121cf31102a0. Буферная зона чересполосицы: 5 м.	
Проверка корректности определения координат характерных точек	успешно
Пересечение ЗУ с границами лесничеств, лесопарков	успешно
Полное вхождение части ЗУ в изменяемый ЗУ	успешно
Проверка наличия кадастрового номера ОН	успешно
Проверка статусов Изменяемых ОН	успешно
Проверка адреса Изменяемых ОН	успешно
Проверка площади Изменяемых ЗУ	с ошибками
Площадь ЗУ 17:05:0901004:32 (1002 кв.м.) отличается более, чем на 10% от площади в ЕГРН (700.00 кв.м.).	
Проверка площади Изменяемых ЗУ на соответствие минимальным размерам ЗУ	успешно


План объекта




Легенда



Кадастровый квартал



Земельные участки



Проверяемый участок



Проверяемая часть участка



Результаты взаимодействия

Объект №7 17:05:0901004:18

Общая площадь объекта (кв. м): заявленная - Площадь: 2190.84 кв.м., расчётная - 2190.84

Кадастровый квартал: 17:05:0901004


Кадастровый номер объекта: 17:05:0901004:18

Проверка топологической корректности объекта	
Проверка топологической корректности	успешно
Пространственный анализ объекта	
Пересечение границ земельных участков	успешно
Равенство координат смежных ЗУ	успешно
Попадание в кадастровый квартал	успешно
Полное вхождение в кадастровый квартал	успешно
Полное совпадение с другим объектом	успешно
Пересечение ЗУ с границами муниципального образования	успешно
Пересечение земельного участка с границами населенного пункта	успешно
Полное вхождение ЗУ в единственную территориальную зону	успешно
Смежные границы	с ошибками
Обнаружена область чересполосицы с ЗУ 17:05:0901004:136(28). Буферная зона чересполосицы: 5 м. Обнаружена область чересполосицы с ЗУ 17:05:0901004:31 в обращении 48c08ba4-63f6-4bec-869c-121cf31102a0. Буферная зона чересполосицы: 5 м.	
Проверка корректности определения координат характерных точек	успешно
Пересечение ЗУ с границами лесничеств, лесопарков	успешно
Полное вхождение части ЗУ в изменяемый ЗУ	успешно
Проверка наличия кадастрового номера ОН	успешно
Проверка статусов Изменяемых ОН	успешно
Проверка адреса Изменяемых ОН	успешно
Проверка площади Изменяемых ЗУ	успешно
Проверка площади Изменяемых ЗУ на соответствие минимальным размерам ЗУ	успешно


План объекта




Легенда



Кадастровый квартал



Земельные участки



Проверяемый участок



Проверяемая часть участка



Результаты взаимодействия

Объект №8 17:05:0901004:41

Общая площадь объекта (кв. м): заявленная - Площадь: 1499.61 кв.м., расчётная - 1499.61

Кадастровый квартал: 17:05:0901004


Кадастровый номер объекта: 17:05:0901004:41

Проверка топологической корректности объекта	
Проверка топологической корректности	успешно
Пространственный анализ объекта	
Пересечение границ земельных участков	успешно
Равенство координат смежных ЗУ	успешно
Попадание в кадастровый квартал	успешно
Полное вхождение в кадастровый квартал	успешно
Полное совпадение с другим объектом	успешно
Пересечение ЗУ с границами муниципального образования	успешно
Пересечение земельного участка с границами населенного пункта	успешно
Полное вхождение ЗУ в единственную территориальную зону	успешно
Смежные границы	успешно
Проверка корректности определения координат характерных точек	успешно
Пересечение ЗУ с границами лесничеств, лесопарков	успешно
Полное вхождение части ЗУ в изменяемый ЗУ	успешно
Проверка наличия кадастрового номера ОН	успешно
Проверка статусов Изменяемых ОН	успешно
Проверка адреса Изменяемых ОН	успешно
Проверка площади Изменяемых ЗУ	с ошибками
Площадь ЗУ 17:05:0901004:41 (1503 кв.м.) отличается более, чем на 10% от площади в ЕГРН (1200.00 кв.м.).	
Проверка площади Изменяемых ЗУ на соответствие минимальным размерам ЗУ	успешно


План объекта




Легенда



Кадастровый квартал



Земельные участки



Проверяемый участок



Проверяемая часть участка



Результаты взаимодействия

Объект №9 17:05:0901004:38

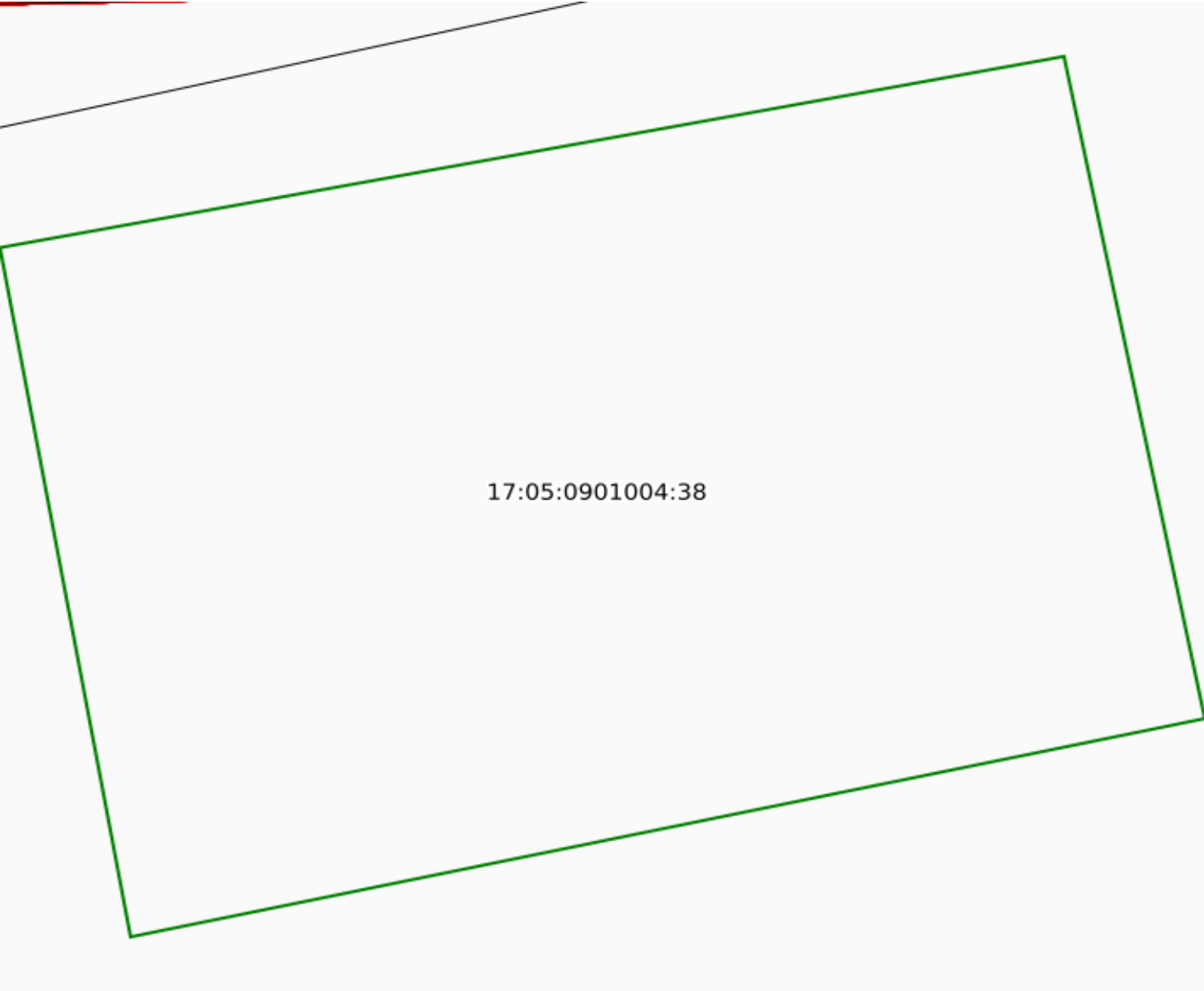
Общая площадь объекта (кв. м): заявленная - Площадь: 199.52 кв.м., расчётная - 199.52

Кадастровый квартал: 17:05:0901004






Кадастровый номер объекта: 17:05:0901004:38

Проверка топологической корректности объекта	
Проверка топологической корректности	успешно
Пространственный анализ объекта	
Пересечение границ земельных участков	успешно
Равенство координат смежных ЗУ	успешно
Попадание в кадастровый квартал	успешно
Полное вхождение в кадастровый квартал	успешно
Полное совпадение с другим объектом	успешно
Пересечение ЗУ с границами муниципального образования	успешно
Пересечение земельного участка с границами населенного пункта	успешно
Полное вхождение ЗУ в единственную территориальную зону	успешно
Смежные границы	успешно
Проверка корректности определения координат характерных точек	успешно
Пересечение ЗУ с границами лесничеств, лесопарков	успешно
Полное вхождение части ЗУ в изменяемый ЗУ	успешно
Проверка наличия кадастрового номера ОН	успешно
Проверка статусов Изменяемых ОН	успешно
Проверка адреса Изменяемых ОН	успешно
Проверка площади Изменяемых ЗУ	с ошибками
Площадь ЗУ 17:05:0901004:38 (200 кв.м.) отличается более, чем на 10% от площади в ЕГРН (100.00 кв.м.).	
Проверка площади Изменяемых ЗУ на соответствие минимальным размерам ЗУ	успешно

План объекта



Легенда

-  Кадастровый квартал
-  Земельные участки
-  Проверяемый участок
-  Проверяемая часть участка
-  Результаты взаимодействия

Объект №10 17:05:0901004:17

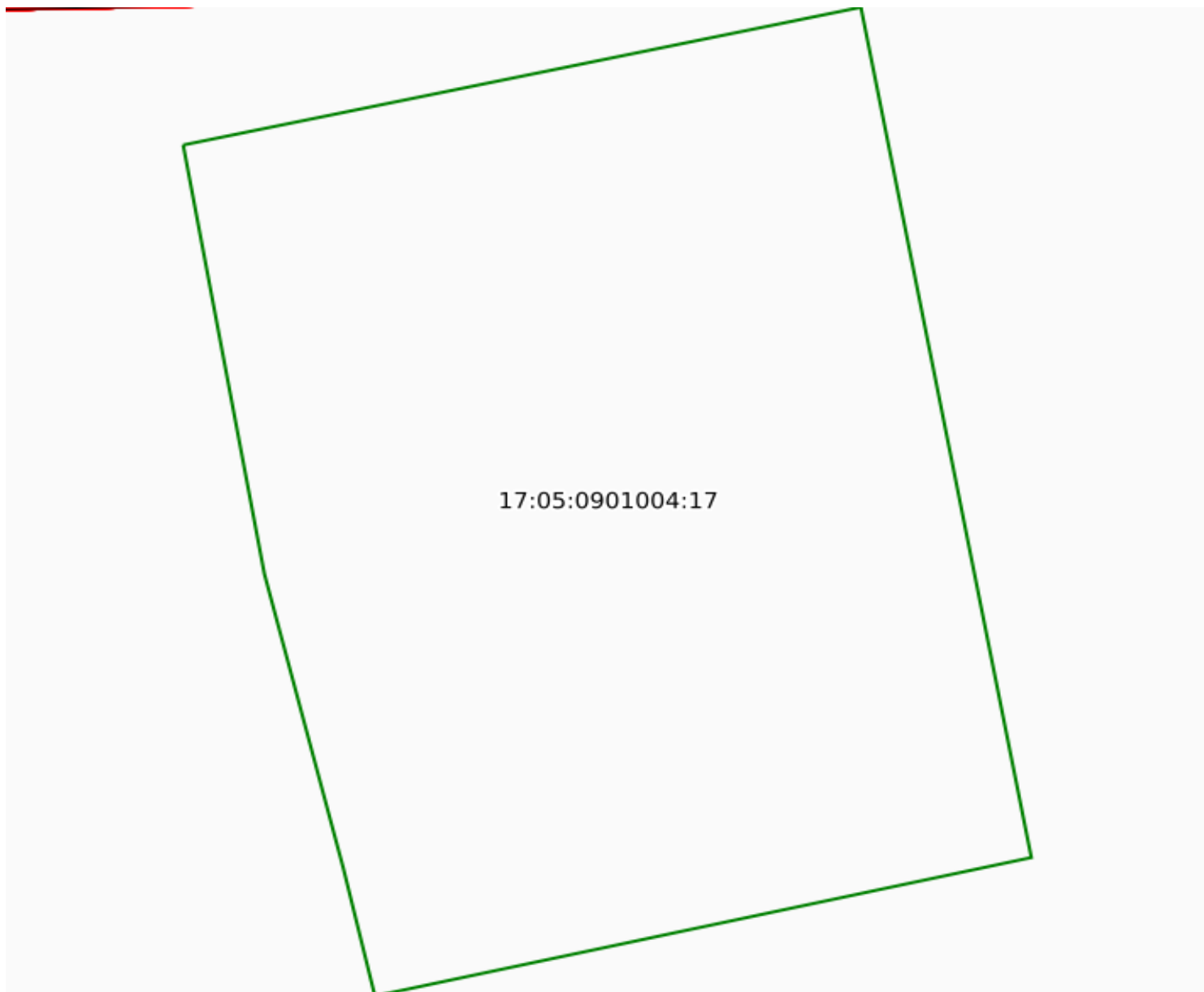
Общая площадь объекта (кв. м): заявленная - Площадь: 400.03 кв.м., расчётная - 400.03

Кадастровый квартал: 17:05:0901004


Кадастровый номер объекта: 17:05:0901004:17

Проверка топологической корректности объекта	
Проверка топологической корректности	успешно
Пространственный анализ объекта	
Пересечение границ земельных участков	успешно
Равенство координат смежных ЗУ	успешно
Попадание в кадастровый квартал	успешно
Полное вхождение в кадастровый квартал	успешно
Полное совпадение с другим объектом	успешно
Пересечение ЗУ с границами муниципального образования	успешно
Пересечение земельного участка с границами населенного пункта	успешно
Полное вхождение ЗУ в единственную территориальную зону	успешно
Смежные границы	успешно
Проверка корректности определения координат характерных точек	успешно
Пересечение ЗУ с границами лесничеств, лесопарков	успешно
Полное вхождение части ЗУ в изменяемый ЗУ	успешно
Проверка наличия кадастрового номера ОН	успешно
Проверка статусов Изменяемых ОН	успешно
Проверка адреса Изменяемых ОН	успешно
Проверка площади Изменяемых ЗУ	успешно
Проверка площади Изменяемых ЗУ на соответствие минимальным размерам ЗУ	успешно


План объекта




Легенда



Кадастровый квартал



Земельные участки



Проверяемый участок



Проверяемая часть участка



Результаты взаимодействия

Объект №11 17:05:0901004:52

Общая площадь объекта (кв. м): заявленная - Площадь: 1900.05 кв.м., расчётная - 1900.05

Кадастровый квартал: 17:05:0901004


Кадастровый номер объекта: 17:05:0901004:52

Проверка топологической корректности объекта	
Проверка топологической корректности	успешно
Пространственный анализ объекта	
Пересечение границ земельных участков	успешно
Равенство координат смежных ЗУ	успешно
Попадание в кадастровый квартал	успешно
Полное вхождение в кадастровый квартал	успешно
Полное совпадение с другим объектом	успешно
Пересечение ЗУ с границами муниципального образования	успешно
Пересечение земельного участка с границами населенного пункта	успешно
Полное вхождение ЗУ в единственную территориальную зону	успешно
Смежные границы	с ошибками
Обнаружена область чересполосицы с ЗУ 17:05:0901004:269 в обращении 48c08ba4-63f6-4bec-869c-121cf31102a0. Буферная зона чересполосицы: 5 м.	
Проверка корректности определения координат характерных точек	успешно
Пересечение ЗУ с границами лесничеств, лесопарков	успешно
Полное вхождение части ЗУ в изменяемый ЗУ	успешно
Проверка наличия кадастрового номера ОН	успешно
Проверка статусов Изменяемых ОН	успешно
Проверка адреса Изменяемых ОН	успешно
Проверка площади Изменяемых ЗУ	успешно
Проверка площади Изменяемых ЗУ на соответствие минимальным размерам ЗУ	успешно


План объекта




Легенда



Кадастровый квартал



Земельные участки



Проверяемый участок



Проверяемая часть участка



Результаты взаимодействия

Объект №12 17:05:0901004:50

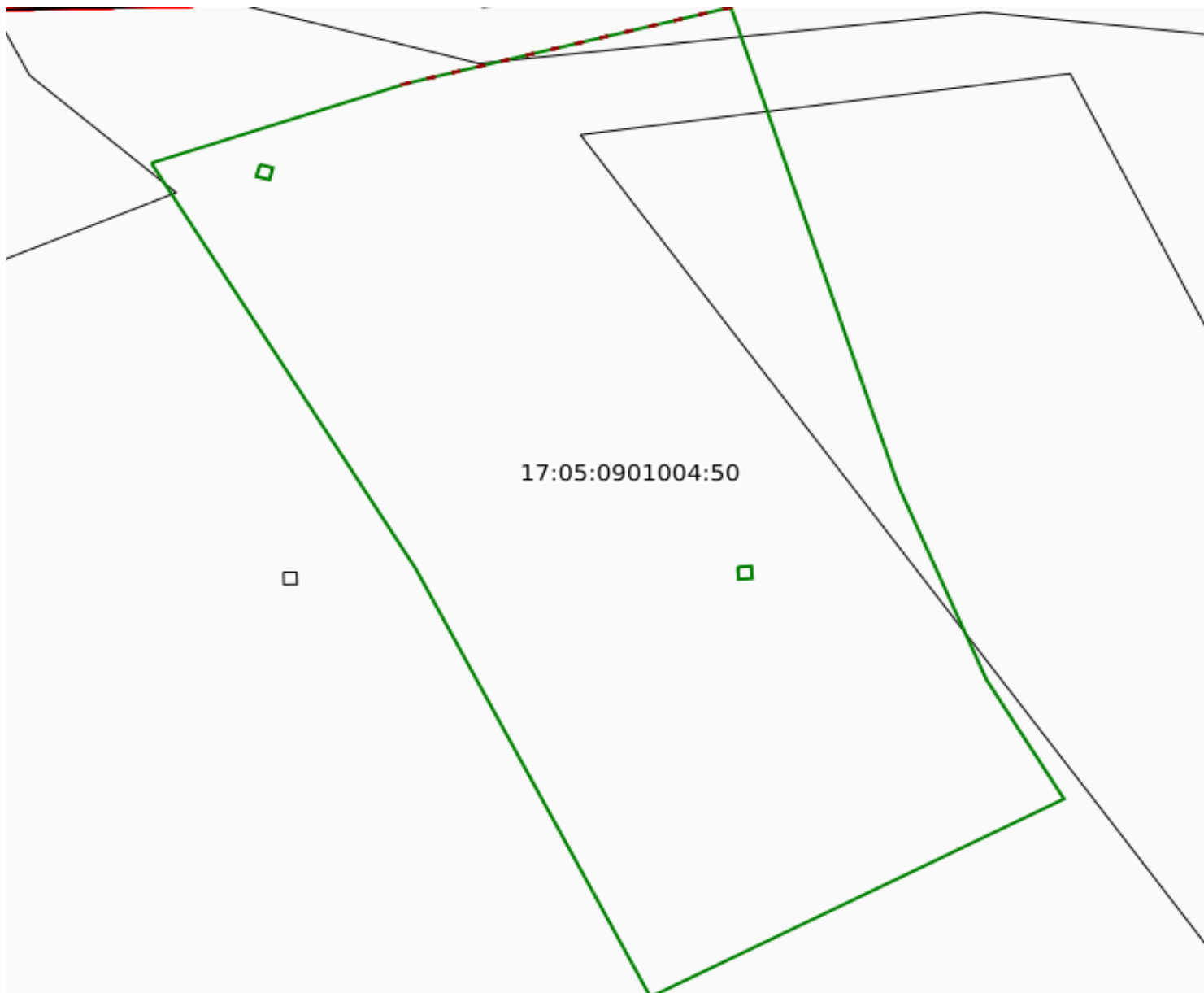
Общая площадь объекта (кв. м): заявленная - Площадь: 2799.73 кв.м., расчётная - 2799.73

Кадастровый квартал: 17:05:0901004


Кадастровый номер объекта: 17:05:0901004:50

Проверка топологической корректности объекта	
Проверка топологической корректности	успешно
Пространственный анализ объекта	
Пересечение границ земельных участков	успешно
Равенство координат смежных ЗУ	успешно
Попадание в кадастровый квартал	успешно
Полное вхождение в кадастровый квартал	успешно
Полное совпадение с другим объектом	успешно
Пересечение ЗУ с границами муниципального образования	успешно
Пересечение земельного участка с границами населенного пункта	успешно
Полное вхождение ЗУ в единственную территориальную зону	успешно
Смежные границы	с ошибками
Обнаружена область чересполосицы с ЗУ 17:05:0901004:269 в обращении 48c08ba4-63f6-4bec-869c-121cf31102a0. Буферная зона чересполосицы: 5 м.	
Проверка корректности определения координат характерных точек	успешно
Пересечение ЗУ с границами лесничеств, лесопарков	успешно
Полное вхождение части ЗУ в изменяемый ЗУ	успешно
Проверка наличия кадастрового номера ОН	успешно
Проверка статусов Изменяемых ОН	успешно
Проверка адреса Изменяемых ОН	успешно
Проверка площади Изменяемых ЗУ	успешно
Проверка площади Изменяемых ЗУ на соответствие минимальным размерам ЗУ	успешно


План объекта




Легенда



Кадастровый квартал



Земельные участки



Проверяемый участок



Проверяемая часть участка



Результаты взаимодействия

Объект №13 17:05:0901004:40

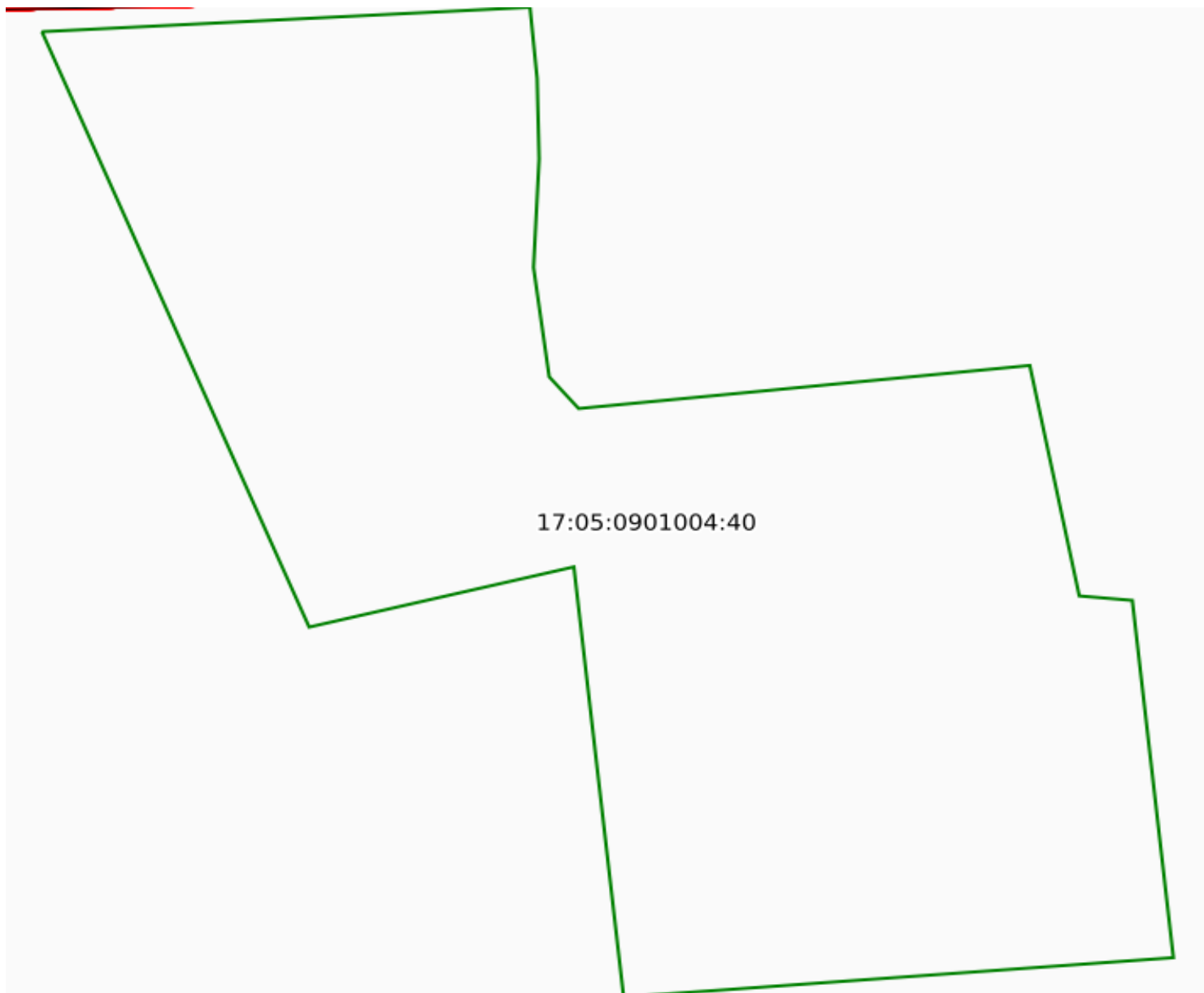
Общая площадь объекта (кв. м): заявленная - Площадь: 2399.81 кв.м., расчётная - 2399.81

Кадастровый квартал: 17:05:0901004


Кадастровый номер объекта: 17:05:0901004:40

Проверка топологической корректности объекта	
Проверка топологической корректности	успешно
Пространственный анализ объекта	
Пересечение границ земельных участков	успешно
Равенство координат смежных ЗУ	успешно
Попадание в кадастровый квартал	успешно
Полное вхождение в кадастровый квартал	успешно
Полное совпадение с другим объектом	успешно
Пересечение ЗУ с границами муниципального образования	успешно
Пересечение земельного участка с границами населенного пункта	успешно
Полное вхождение ЗУ в единственную территориальную зону	успешно
Смежные границы	успешно
Проверка корректности определения координат характерных точек	успешно
Пересечение ЗУ с границами лесничеств, лесопарков	успешно
Полное вхождение части ЗУ в изменяемый ЗУ	успешно
Проверка наличия кадастрового номера ОН	успешно
Проверка статусов Изменяемых ОН	успешно
Проверка адреса Изменяемых ОН	успешно
Проверка площади Изменяемых ЗУ	успешно
Проверка площади Изменяемых ЗУ на соответствие минимальным размерам ЗУ	успешно


План объекта




Легенда



Кадastroвый квартал



Земельные участки



Проверяемый участок



Проверяемая часть участка



Результаты взаимодействия

Объект №14 17:05:0901004:43

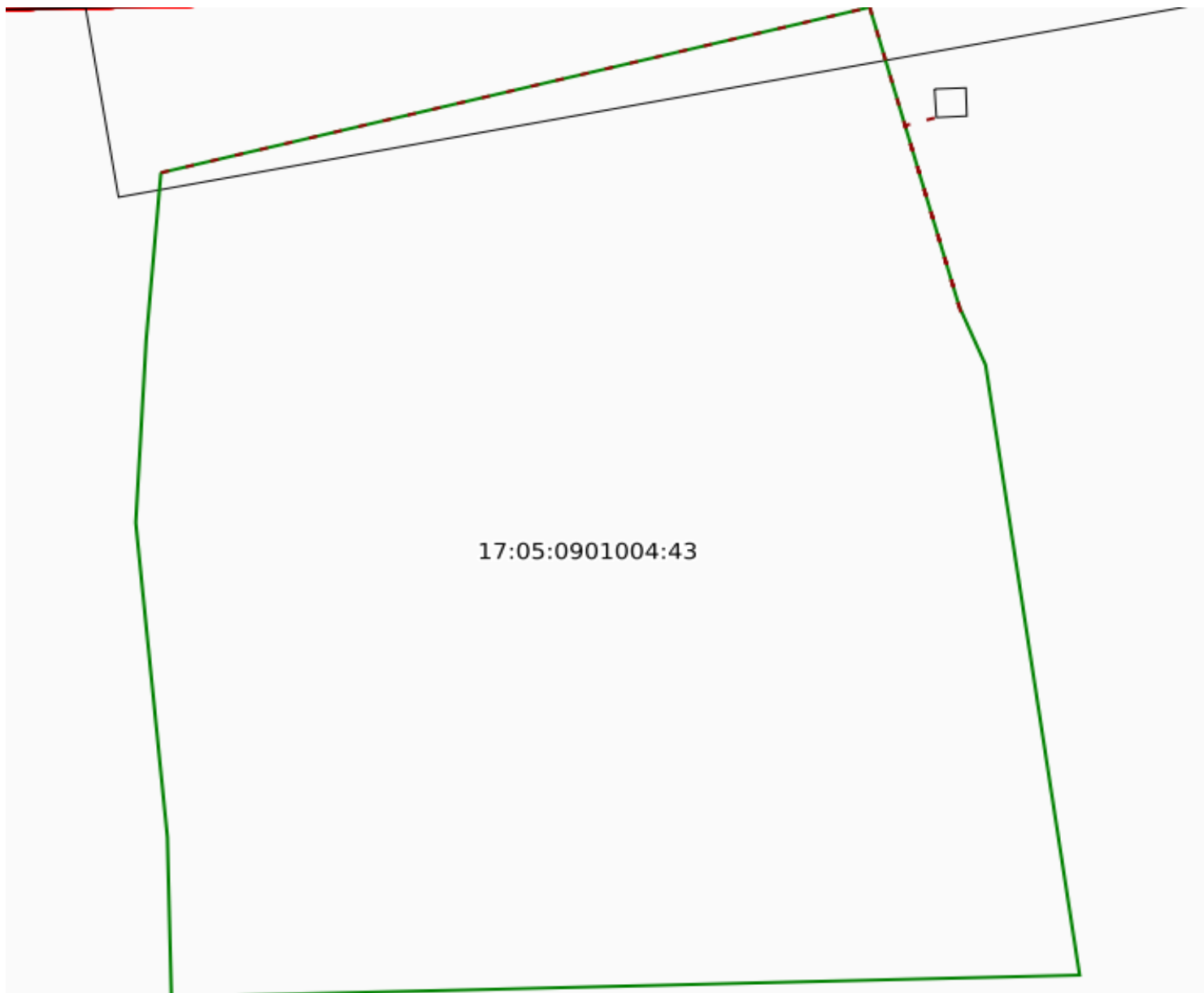
Общая площадь объекта (кв. м): заявленная - Площадь: 871.60 кв.м., расчётная - 871.60

Кадастровый квартал: 17:05:0901004


Кадастровый номер объекта: 17:05:0901004:43

Проверка топологической корректности объекта	
Проверка топологической корректности	успешно
Пространственный анализ объекта	
Пересечение границ земельных участков	успешно
Равенство координат смежных ЗУ	успешно
Попадание в кадастровый квартал	успешно
Полное вхождение в кадастровый квартал	успешно
Полное совпадение с другим объектом	успешно
Пересечение ЗУ с границами муниципального образования	успешно
Пересечение земельного участка с границами населенного пункта	успешно
Полное вхождение ЗУ в единственную территориальную зону	успешно
Смежные границы	с ошибками
Обнаружена область чересполосицы с ЗУ 17:05:0901004:136(15). Буферная зона чересполосицы: 5 м. Обнаружена область чересполосицы с ЗУ 17:05:0901004:51 в обращении 48c08ba4-63f6-4bec-869c-121cf31102a0. Буферная зона чересполосицы: 5 м.	
Проверка корректности определения координат характерных точек	успешно
Пересечение ЗУ с границами лесничеств, лесопарков	успешно
Полное вхождение части ЗУ в изменяемый ЗУ	успешно
Проверка наличия кадастрового номера ОН	успешно
Проверка статусов Изменяемых ОН	успешно
Проверка адреса Изменяемых ОН	успешно
Проверка площади Изменяемых ЗУ	успешно
Проверка площади Изменяемых ЗУ на соответствие минимальным размерам ЗУ	успешно


План объекта




Легенда



Кадастровый квартал



Земельные участки



Проверяемый участок



Проверяемая часть участка



Результаты взаимодействия

Объект №15 17:05:0901004:22

Общая площадь объекта (кв. м): заявленная - Площадь: 2000.11 кв.м., расчётная - 2000.11

Кадастровый квартал: 17:05:0901004

Кадастровый номер объекта: 17:05:0901004:22

Проверка топологической корректности объекта	
Проверка топологической корректности	успешно
Пространственный анализ объекта	
Пересечение границ земельных участков	успешно
Равенство координат смежных ЗУ	успешно
Попадание в кадастровый квартал	успешно
Полное вхождение в кадастровый квартал	успешно
Полное совпадение с другим объектом	успешно
Пересечение ЗУ с границами муниципального образования	успешно
Пересечение земельного участка с границами населенного пункта	успешно
Полное вхождение ЗУ в единственную территориальную зону	успешно
Смежные границы	успешно
Проверка корректности определения координат характерных точек	успешно
Пересечение ЗУ с границами лесничеств, лесопарков	успешно
Полное вхождение части ЗУ в изменяемый ЗУ	успешно
Проверка наличия кадастрового номера ОН	успешно
Проверка статусов Изменяемых ОН	успешно
Проверка адреса Изменяемых ОН	успешно
Проверка площади Изменяемых ЗУ	успешно
Проверка площади Изменяемых ЗУ на соответствие минимальным размерам ЗУ	успешно

Объект №16 17:05:0901004:59

Общая площадь объекта (кв. м): заявленная - Площадь: 2100.12 кв.м., расчётная - 2100.12

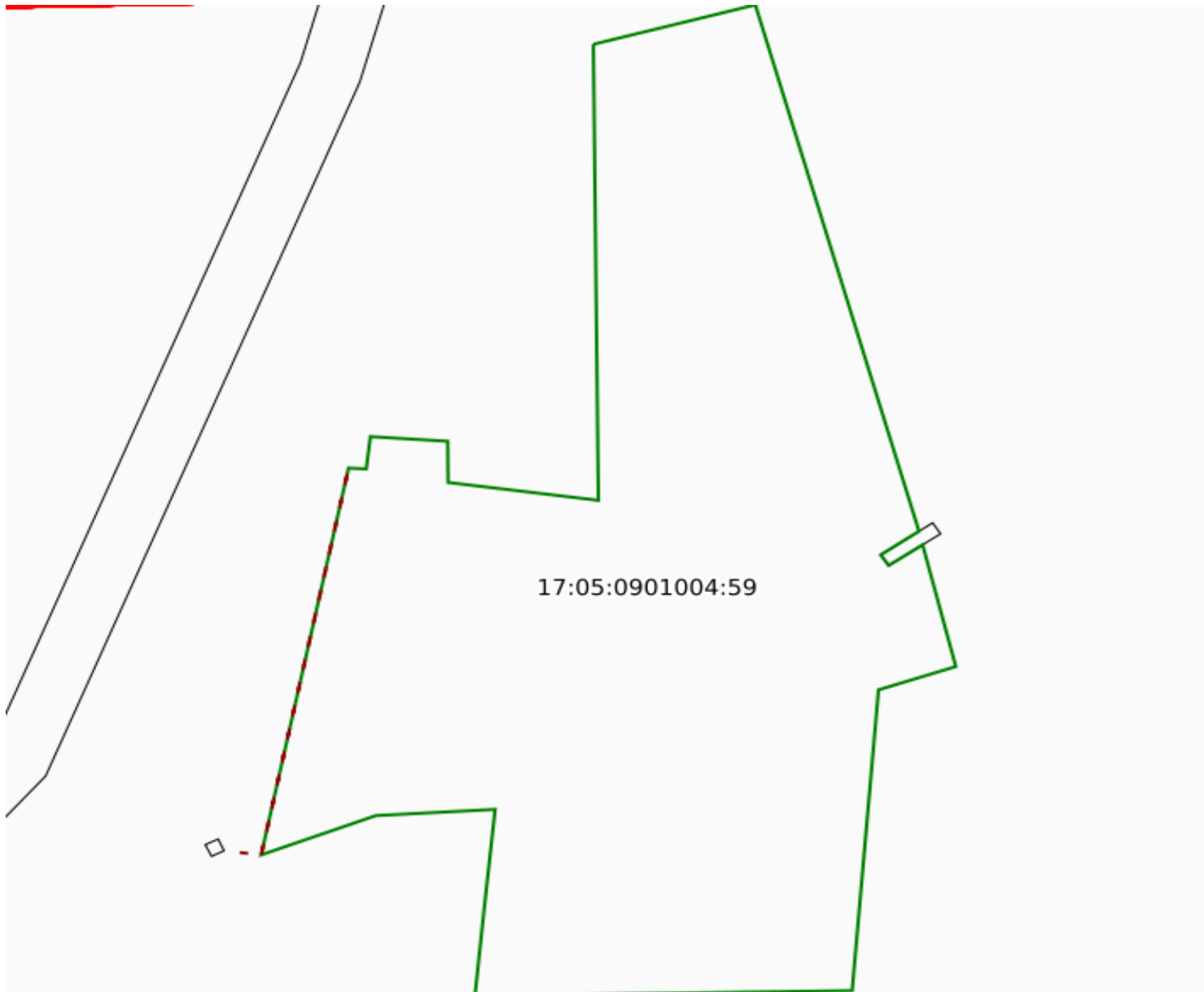
Кадастровый квартал: 17:05:0901004

Кадастровый номер объекта: 17:05:0901004:59


Проверка топологической корректности объекта	
Проверка топологической корректности	успешно
Пространственный анализ объекта	
Пересечение границ земельных участков	успешно
Равенство координат смежных ЗУ	успешно
Попадание в кадастровый квартал	успешно

Полное вхождение в кадастровый квартал	успешно
Полное совпадение с другим объектом	успешно
Пересечение ЗУ с границами муниципального образования	успешно
Пересечение земельного участка с границами населенного пункта	успешно
Полное вхождение ЗУ в единственную территориальную зону	успешно
Смежные границы	с ошибками
<i>Обнаружена область чересполосицы с ЗУ 17:05:0901004:136(13). Буферная зона чересполосицы: 5 м.</i>	
Проверка корректности определения координат характерных точек	успешно
Пересечение ЗУ с границами лесничеств, лесопарков	успешно
Полное вхождение части ЗУ в изменяемый ЗУ	успешно
Проверка наличия кадастрового номера ОН	успешно
Проверка статусов Изменяемых ОН	успешно
Проверка адреса Изменяемых ОН	успешно
Проверка площади Изменяемых ЗУ	успешно
Проверка площади Изменяемых ЗУ на соответствие минимальным размерам ЗУ	успешно


План объекта




Легенда



Кадастровый квартал



Земельные участки



Проверяемый участок



Проверяемая часть участка



Результаты взаимодействия

Объект №17 17:05:0901004:20

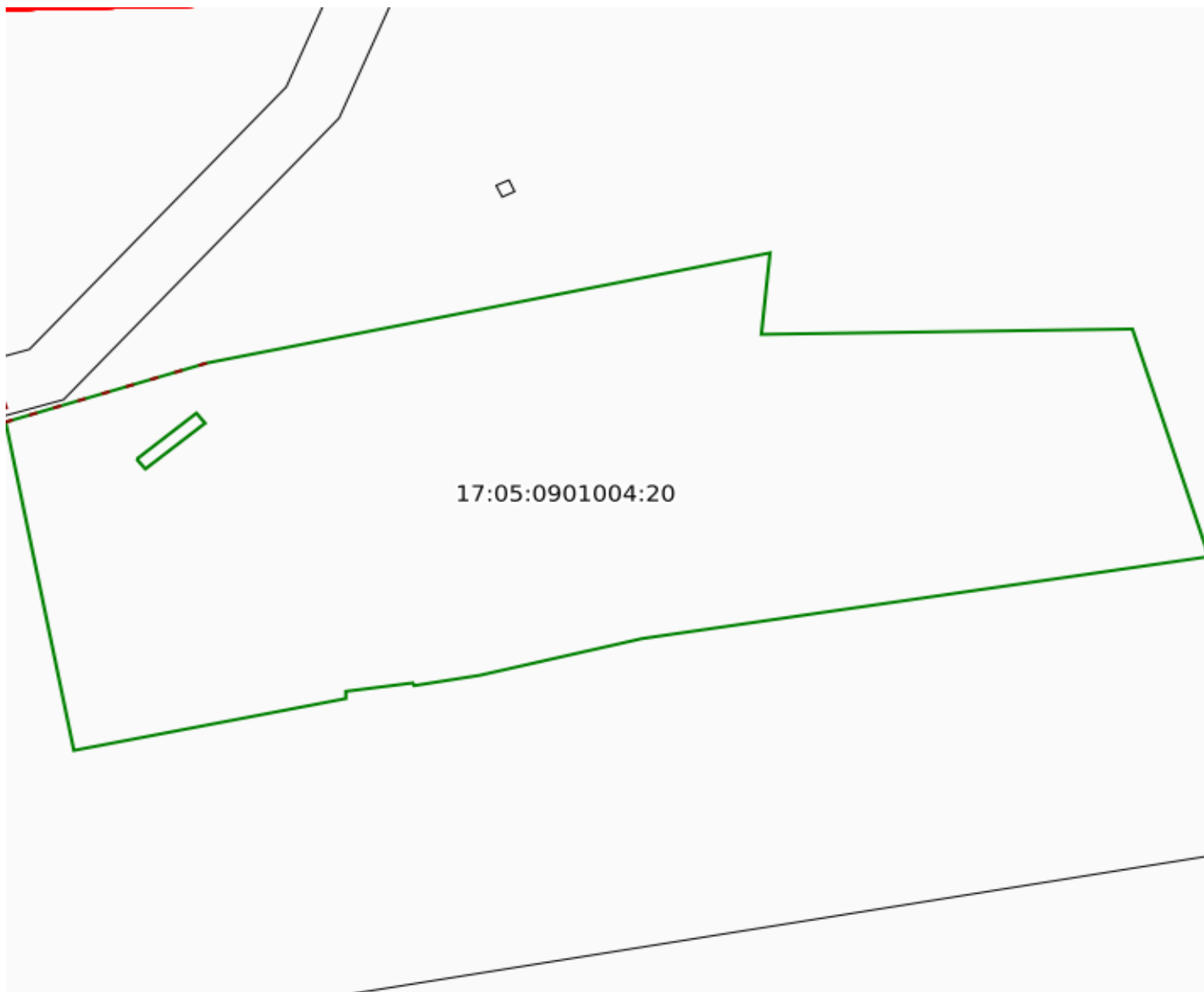
Общая площадь объекта (кв. м): заявленная - Площадь: 2099.68 кв.м., расчётная - 2099.68

Кадастровый квартал: 17:05:0901004

Кадастровый номер объекта: 17:05:0901004:20

Проверка топологической корректности объекта	
Проверка топологической корректности	успешно
Пространственный анализ объекта	
Пересечение границ земельных участков	успешно
Равенство координат смежных ЗУ	успешно
Попадание в кадастровый квартал	успешно
Полное вхождение в кадастровый квартал	успешно
Полное совпадение с другим объектом	успешно
Пересечение ЗУ с границами муниципального образования	успешно
Пересечение земельного участка с границами населенного пункта	успешно
Полное вхождение ЗУ в единственную территориальную зону	успешно
Смежные границы	с ошибками
Обнаружена область чересполосицы с ЗУ 17:05:0901004:269 в обращении 48c08ba4-63f6-4bec-869c-121cf31102a0. Буферная зона чересполосицы: 5 м.	
Проверка корректности определения координат характерных точек	успешно
Пересечение ЗУ с границами лесничеств, лесопарков	успешно
Полное вхождение части ЗУ в изменяемый ЗУ	успешно
Проверка наличия кадастрового номера ОН	успешно
Проверка статусов Изменяемых ОН	успешно
Проверка адреса Изменяемых ОН	успешно
Проверка площади Изменяемых ЗУ	с ошибками
Площадь ЗУ 17:05:0901004:20 (2341 кв.м.) отличается более, чем на 10% от площади в ЕГРН (2100.00 кв.м.).	
Проверка площади Изменяемых ЗУ на соответствие минимальным размерам ЗУ	успешно


План объекта




Легенда



Кадастровый квартал



Земельные участки



Проверяемый участок



Проверяемая часть участка



Результаты взаимодействия

Объект №18 17:05:0901004:46

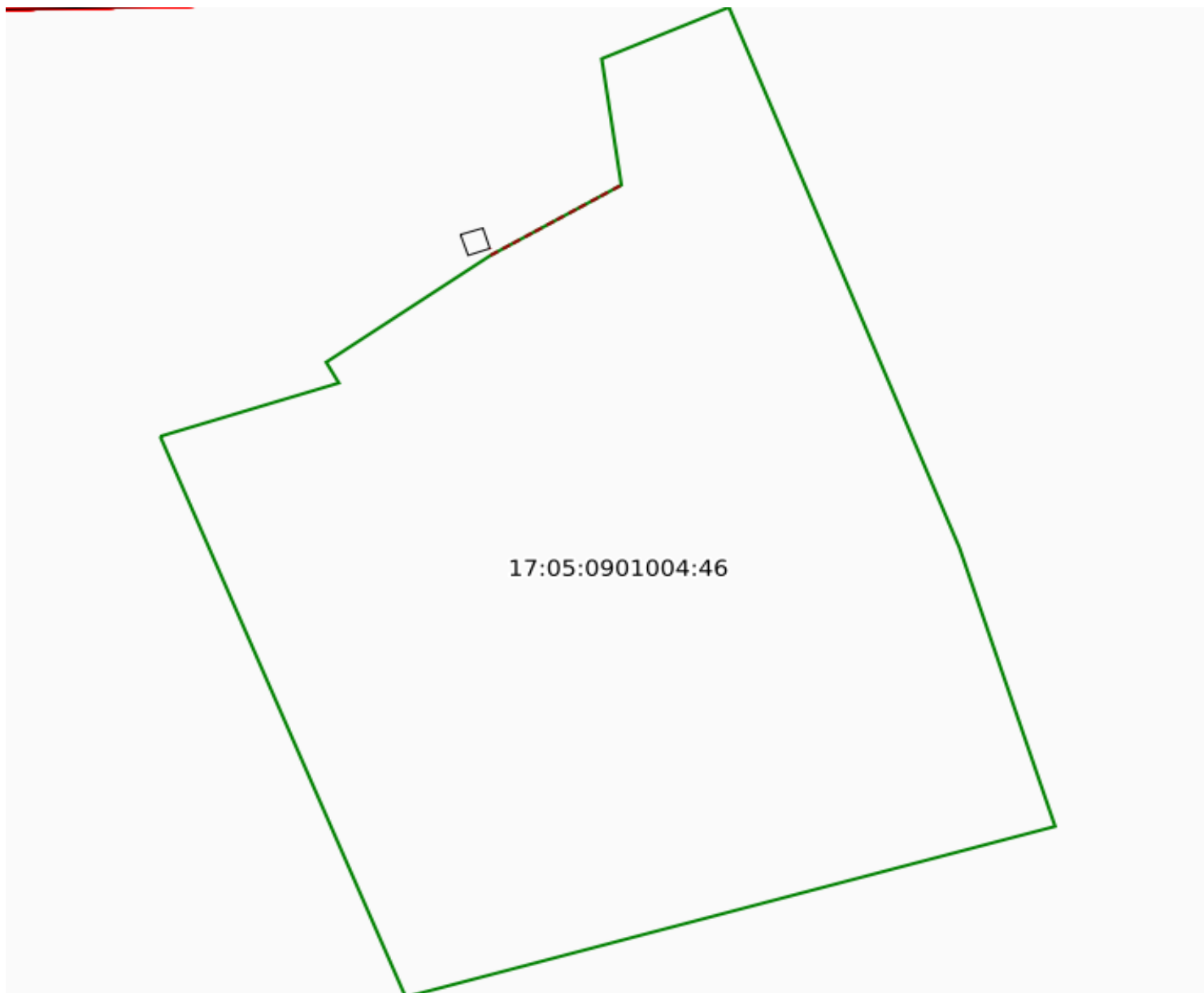
Общая площадь объекта (кв. м): заявленная - Площадь: 967.39 кв.м., расчётная - 967.39

Кадастровый квартал: 17:05:0901004


Кадастровый номер объекта: 17:05:0901004:46

Проверка топологической корректности объекта	
Проверка топологической корректности	успешно
Пространственный анализ объекта	
Пересечение границ земельных участков	успешно
Равенство координат смежных ЗУ	успешно
Попадание в кадастровый квартал	успешно
Полное вхождение в кадастровый квартал	успешно
Полное совпадение с другим объектом	успешно
Пересечение ЗУ с границами муниципального образования	успешно
Пересечение земельного участка с границами населенного пункта	успешно
Полное вхождение ЗУ в единственную территориальную зону	успешно
Смежные границы	с ошибками
Обнаружена область чересполосицы с ЗУ 17:05:0901004:136(23). Буферная зона чересполосицы: 5 м.	
Проверка корректности определения координат характерных точек	успешно
Пересечение ЗУ с границами лесничеств, лесопарков	успешно
Полное вхождение части ЗУ в изменяемый ЗУ	успешно
Проверка наличия кадастрового номера ОН	успешно
Проверка статусов Изменяемых ОН	успешно
Проверка адреса Изменяемых ОН	успешно
Проверка площади Изменяемых ЗУ	с ошибками
Площадь ЗУ 17:05:0901004:46 (967 кв.м.) отличается более, чем на 10% от площади в ЕГРН (800.00 кв.м.).	
Проверка площади Изменяемых ЗУ на соответствие минимальным размерам ЗУ	успешно


План объекта




Легенда



Кадастровый квартал



Земельные участки



Проверяемый участок



Проверяемая часть участка



Результаты взаимодействия

Объект №19 17:05:0901004:53

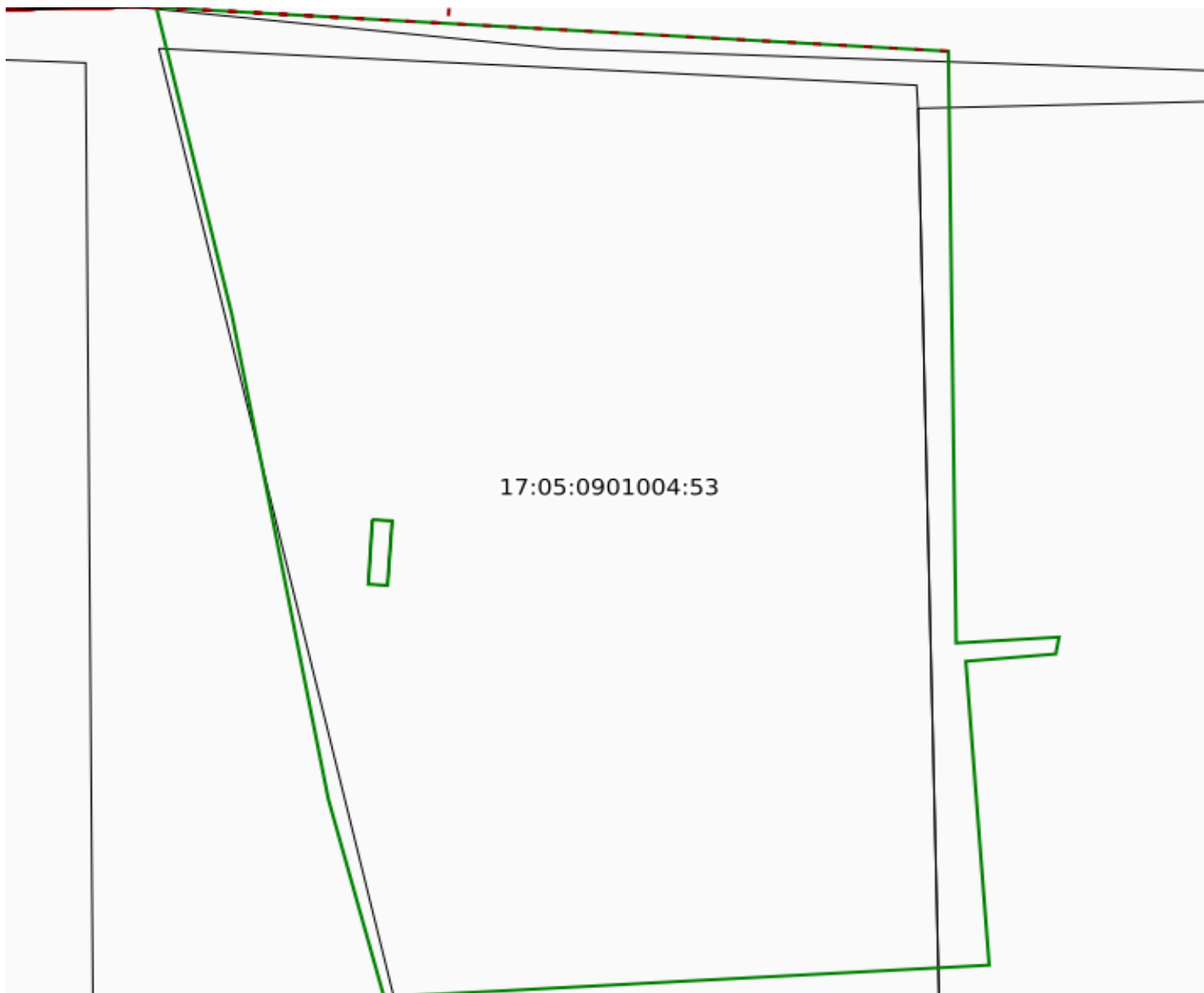
Общая площадь объекта (кв. м): заявленная - Площадь: 1900.05 кв.м., расчётная - 1900.05

Кадастровый квартал: 17:05:0901004


Кадастровый номер объекта: 17:05:0901004:53

Проверка топологической корректности объекта	
Проверка топологической корректности	успешно
Пространственный анализ объекта	
Пересечение границ земельных участков	успешно
Равенство координат смежных ЗУ	успешно
Попадание в кадастровый квартал	успешно
Полное вхождение в кадастровый квартал	успешно
Полное совпадение с другим объектом	успешно
Пересечение ЗУ с границами муниципального образования	успешно
Пересечение земельного участка с границами населенного пункта	успешно
Полное вхождение ЗУ в единственную территориальную зону	успешно
Смежные границы	с ошибками
Обнаружена область чересполосицы с ЗУ 17:05:0901004:269 в обращении 48c08ba4-63f6-4bec-869c-121cf31102a0. Буферная зона чересполосицы: 5 м.	
Проверка корректности определения координат характерных точек	успешно
Пересечение ЗУ с границами лесничеств, лесопарков	успешно
Полное вхождение части ЗУ в изменяемый ЗУ	успешно
Проверка наличия кадастрового номера ОН	успешно
Проверка статусов Изменяемых ОН	успешно
Проверка адреса Изменяемых ОН	успешно
Проверка площади Изменяемых ЗУ	успешно
Проверка площади Изменяемых ЗУ на соответствие минимальным размерам ЗУ	успешно


План объекта




Легенда



Кадастровый квартал



Земельные участки



Проверяемый участок



Проверяемая часть участка



Результаты взаимодействия

Объект №20 17:05:0901004:19

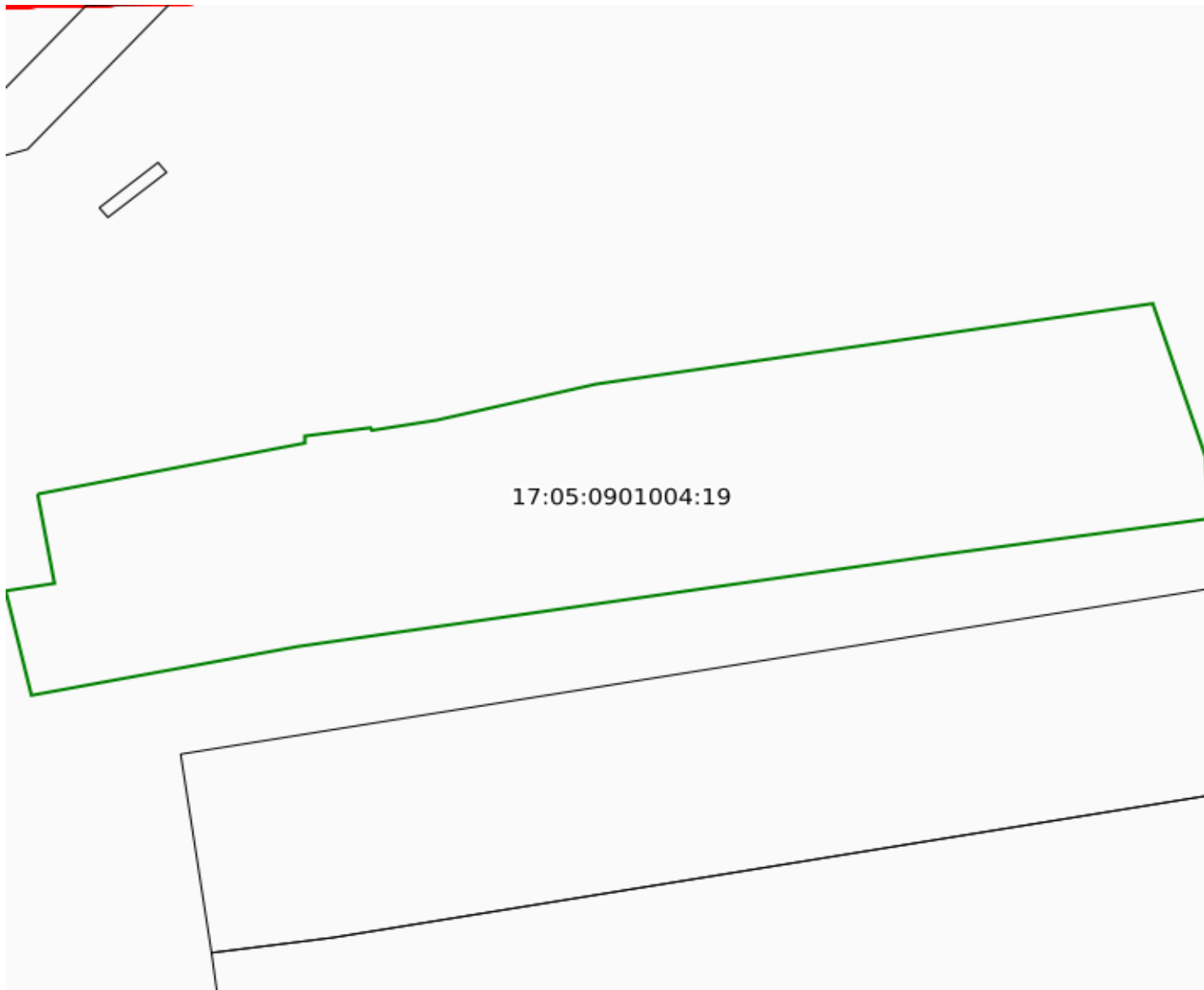
Общая площадь объекта (кв. м): заявленная - Площадь: 1465.74 кв.м., расчётная - 1465.74

Кадастровый квартал: 17:05:0901004


Кадастровый номер объекта: 17:05:0901004:19

Проверка топологической корректности объекта	
Проверка топологической корректности	успешно
Пространственный анализ объекта	
Пересечение границ земельных участков	успешно
Равенство координат смежных ЗУ	успешно
Попадание в кадастровый квартал	успешно
Полное вхождение в кадастровый квартал	успешно
Полное совпадение с другим объектом	успешно
Пересечение ЗУ с границами муниципального образования	успешно
Пересечение земельного участка с границами населенного пункта	успешно
Полное вхождение ЗУ в единственную территориальную зону	успешно
Смежные границы	успешно
Проверка корректности определения координат характерных точек	успешно
Пересечение ЗУ с границами лесничеств, лесопарков	успешно
Полное вхождение части ЗУ в изменяемый ЗУ	успешно
Проверка наличия кадастрового номера ОН	успешно
Проверка статусов Изменяемых ОН	успешно
Проверка адреса Изменяемых ОН	успешно
Проверка площади Изменяемых ЗУ	с ошибками
Площадь ЗУ 17:05:0901004:19 (1463 кв.м.) отличается более, чем на 10% от площади в ЕГРН (1100.00 кв.м.).	
Проверка площади Изменяемых ЗУ на соответствие минимальным размерам ЗУ	успешно


План объекта




Легенда



Кадастровый квартал



Земельные участки



Проверяемый участок



Проверяемая часть участка



Результаты взаимодействия

Объект №21 17:05:0901004:27

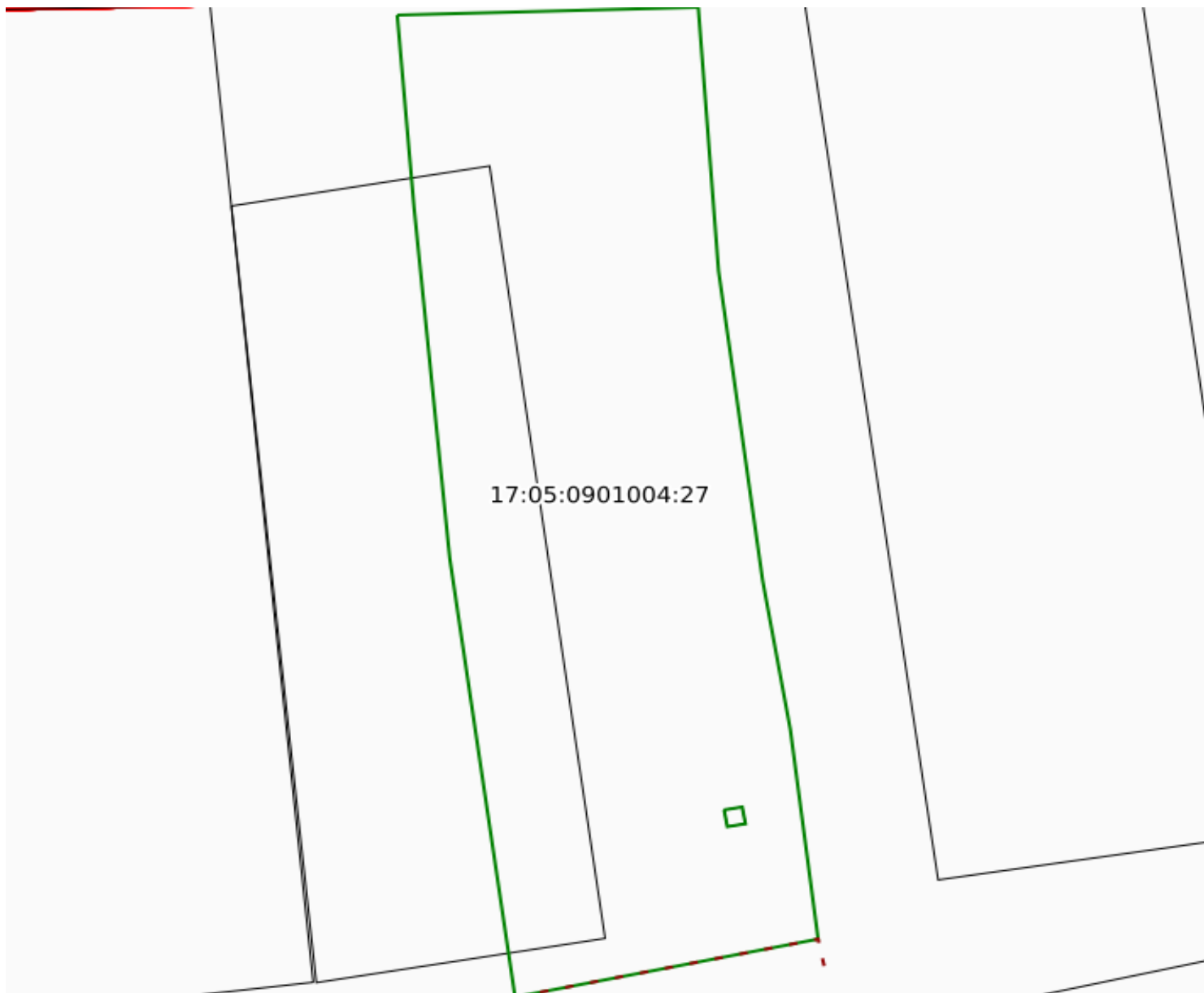
Общая площадь объекта (кв. м): заявленная - Площадь: 944.82 кв.м., расчётная - 944.82

Кадастровый квартал: 17:05:0901004

Кадастровый номер объекта: 17:05:0901004:27

Проверка топологической корректности объекта	
Проверка топологической корректности	успешно
Пространственный анализ объекта	
Пересечение границ земельных участков	успешно
Равенство координат смежных ЗУ	успешно
Попадание в кадастровый квартал	успешно
Полное вхождение в кадастровый квартал	успешно
Полное совпадение с другим объектом	успешно
Пересечение ЗУ с границами муниципального образования	успешно
Пересечение земельного участка с границами населенного пункта	успешно
Полное вхождение ЗУ в единственную территориальную зону	успешно
Смежные границы	с ошибками
Обнаружена область чересполосицы с ЗУ 17:05:0901004:269 в обращении 48c08ba4-63f6-4bec-869c-121cf31102a0. Буферная зона чересполосицы: 5 м.	
Проверка корректности определения координат характерных точек	успешно
Пересечение ЗУ с границами лесничеств, лесопарков	успешно
Полное вхождение части ЗУ в изменяемый ЗУ	успешно
Проверка наличия кадастрового номера ОН	успешно
Проверка статусов Изменяемых ОН	успешно
Проверка адреса Изменяемых ОН	успешно
Проверка площади Изменяемых ЗУ	с ошибками
Площадь ЗУ 17:05:0901004:27 (945 кв.м.) отличается более, чем на 10% от площади в ЕГРН (500.00 кв.м.).	
Проверка площади Изменяемых ЗУ на соответствие минимальным размерам ЗУ	успешно


План объекта




Легенда



Кадастровый квартал



Земельные участки



Проверяемый участок



Проверяемая часть участка



Результаты взаимодействия

Объект №22 17:05:0901004:42

Общая площадь объекта (кв. м): заявленная - Площадь: 1299.68 кв.м., расчётная - 1299.68

Кадастровый квартал: 17:05:0901004


Кадастровый номер объекта: 17:05:0901004:42

Проверка топологической корректности объекта	
Проверка топологической корректности	успешно
Пространственный анализ объекта	
Пересечение границ земельных участков	успешно
Равенство координат смежных ЗУ	успешно
Попадание в кадастровый квартал	успешно
Полное вхождение в кадастровый квартал	успешно
Полное совпадение с другим объектом	успешно
Пересечение ЗУ с границами муниципального образования	успешно
Пересечение земельного участка с границами населенного пункта	успешно
Полное вхождение ЗУ в единственную территориальную зону	успешно
Смежные границы	с ошибками
<i>Обнаружена область чересполосицы с ЗУ 17:05:0901004:136(4). Буферная зона чересполосицы: 5 м.</i>	
Проверка корректности определения координат характерных точек	успешно
Пересечение ЗУ с границами лесничеств, лесопарков	успешно
Полное вхождение части ЗУ в изменяемый ЗУ	успешно
Проверка наличия кадастрового номера ОН	успешно
Проверка статусов Изменяемых ОН	успешно
Проверка адреса Изменяемых ОН	успешно
Проверка площади Изменяемых ЗУ	успешно
Проверка площади Изменяемых ЗУ на соответствие минимальным размерам ЗУ	успешно


План объекта




Легенда



Кадастровый квартал



Земельные участки



Проверяемый участок



Проверяемая часть участка



Результаты взаимодействия

Объект №23 17:05:0901004:266

Общая площадь объекта (кв. м): заявленная - Площадь: 699.66 кв.м., расчётная - 699.66

Кадастровый квартал: 17:05:0901004


Кадастровый номер объекта: 17:05:0901004:266

Проверка топологической корректности объекта	
Проверка топологической корректности	успешно
Пространственный анализ объекта	
Пересечение границ земельных участков	успешно
Равенство координат смежных ЗУ	успешно
Попадание в кадастровый квартал	успешно
Полное вхождение в кадастровый квартал	успешно
Полное совпадение с другим объектом	успешно
Пересечение ЗУ с границами муниципального образования	успешно
Пересечение земельного участка с границами населенного пункта	успешно
Полное вхождение ЗУ в единственную территориальную зону	успешно
Смежные границы	с ошибками
Обнаружена область чересполосицы с ЗУ 17:05:0901004:136(11). Буферная зона чересполосицы: 5 м.	
Проверка корректности определения координат характерных точек	успешно
Пересечение ЗУ с границами лесничеств, лесопарков	успешно
Полное вхождение части ЗУ в изменяемый ЗУ	успешно
Проверка наличия кадастрового номера ОН	успешно
Проверка статусов Изменяемых ОН	успешно


План объекта




Легенда



Кадастровый квартал



Земельные участки



Проверяемый участок



Проверяемая часть участка



Результаты взаимодействия

Объект №24 17:05:0901004:23

Общая площадь объекта (кв. м): заявленная - Площадь: 1116.33 кв.м., расчётная - 1116.33

Кадастровый квартал: 17:05:0901004


Кадастровый номер объекта: 17:05:0901004:23

Проверка топологической корректности объекта	
Проверка топологической корректности	успешно
Пространственный анализ объекта	
Пересечение границ земельных участков	успешно
Равенство координат смежных ЗУ	успешно
Попадание в кадастровый квартал	успешно
Полное вхождение в кадастровый квартал	успешно
Полное совпадение с другим объектом	успешно
Пересечение ЗУ с границами муниципального образования	успешно
Пересечение земельного участка с границами населенного пункта	успешно
Полное вхождение ЗУ в единственную территориальную зону	успешно
Смежные границы	с ошибками
Обнаружена область чересполосицы с ЗУ 17:05:0901004:136(11). Буферная зона чересполосицы: 5 м.	
Проверка корректности определения координат характерных точек	успешно
Пересечение ЗУ с границами лесничеств, лесопарков	успешно
Полное вхождение части ЗУ в изменяемый ЗУ	успешно
Проверка наличия кадастрового номера ОН	успешно
Проверка статусов Изменяемых ОН	успешно


План объекта




Легенда



Кадастровый квартал



Земельные участки



Проверяемый участок



Проверяемая часть участка



Результаты взаимодействия

Объект №25 17:05:0901004:35

Общая площадь объекта (кв. м): заявленная - Площадь: 2531.84 кв.м., расчётная - 2531.84

Кадастровый квартал: 17:05:0901004

Кадастровый номер объекта: 17:05:0901004:35

Проверка топологической корректности объекта	
Проверка топологической корректности	успешно
Пространственный анализ объекта	
Пересечение границ земельных участков	успешно
Равенство координат смежных ЗУ	успешно
Попадание в кадастровый квартал	успешно
Полное вхождение в кадастровый квартал	успешно
Полное совпадение с другим объектом	успешно
Пересечение ЗУ с границами муниципального образования	успешно
Пересечение земельного участка с границами населенного пункта	успешно
Полное вхождение ЗУ в единственную территориальную зону	успешно
Смежные границы	с ошибками
Обнаружена область чересполосицы с ЗУ 17:05:0000000:1270(3). Буферная зона чересполосицы: 5 м.	
Проверка корректности определения координат характерных точек	успешно
Пересечение ЗУ с границами лесничеств, лесопарков	успешно
Полное вхождение части ЗУ в изменяемый ЗУ	успешно
Проверка наличия кадастрового номера ОН	успешно
Проверка статусов Изменяемых ОН	успешно


План объекта




Легенда



Кадастровый квартал



Земельные участки



Проверяемый участок



Проверяемая часть участка



Результаты взаимодействия

Объект №26 17:05:0901004:14

Общая площадь объекта (кв. м): заявленная - Площадь: 1353.99 кв.м., расчётная - 1353.99

Кадастровый квартал: 17:05:0901004


Кадастровый номер объекта: 17:05:0901004:14

Проверка топологической корректности объекта	
Проверка топологической корректности	успешно
Пространственный анализ объекта	
Пересечение границ земельных участков	успешно
Равенство координат смежных ЗУ	успешно
Попадание в кадастровый квартал	успешно
Полное вхождение в кадастровый квартал	успешно
Полное совпадение с другим объектом	успешно
Пересечение ЗУ с границами муниципального образования	успешно
Пересечение земельного участка с границами населенного пункта	успешно
Полное вхождение ЗУ в единственную территориальную зону	успешно
Смежные границы	с ошибками
Обнаружена область чересполосицы с ЗУ 17:05:0901004:136(14). Буферная зона чересполосицы: 5 м.	
Проверка корректности определения координат характерных точек	успешно
Пересечение ЗУ с границами лесничеств, лесопарков	успешно
Полное вхождение части ЗУ в изменяемый ЗУ	успешно
Проверка наличия кадастрового номера ОН	успешно
Проверка статусов Изменяемых ОН	успешно


План объекта




Легенда



Кадастровый квартал



Земельные участки



Проверяемый участок



Проверяемая часть участка



Результаты взаимодействия

Объект №27 17:05:0901004:7

Общая площадь объекта (кв. м): заявленная - Площадь: 1351.44 кв.м., расчётная - 1351.44

Кадастровый квартал: 17:05:0901004


Кадастровый номер объекта: 17:05:0901004:7

Проверка топологической корректности объекта	
Проверка топологической корректности	успешно
Пространственный анализ объекта	
Пересечение границ земельных участков	успешно
Равенство координат смежных ЗУ	успешно
Попадание в кадастровый квартал	успешно
Полное вхождение в кадастровый квартал	успешно
Полное совпадение с другим объектом	успешно
Пересечение ЗУ с границами муниципального образования	успешно
Пересечение земельного участка с границами населенного пункта	успешно
Полное вхождение ЗУ в единственную территориальную зону	успешно
Смежные границы	с ошибками
Обнаружена область чересполосицы с ЗУ 17:05:0901004:136(14). Буферная зона чересполосицы: 5 м.	
Проверка корректности определения координат характерных точек	успешно
Пересечение ЗУ с границами лесничеств, лесопарков	успешно
Полное вхождение части ЗУ в изменяемый ЗУ	успешно
Проверка наличия кадастрового номера ОН	успешно
Проверка статусов Изменяемых ОН	успешно


План объекта




Легенда



Кадастровый квартал



Земельные участки



Проверяемый участок



Проверяемая часть участка



Результаты взаимодействия

Объект №28 17:05:0901004:3

Общая площадь объекта (кв. м): заявленная - Площадь: 1428.89 кв.м., расчётная - 1428.89

Кадастровый квартал: 17:05:0901004


Кадастровый номер объекта: 17:05:0901004:3

Проверка топологической корректности объекта	
Проверка топологической корректности	успешно
Пространственный анализ объекта	
Пересечение границ земельных участков	успешно
Равенство координат смежных ЗУ	успешно
Попадание в кадастровый квартал	успешно
Полное вхождение в кадастровый квартал	успешно
Полное совпадение с другим объектом	успешно
Пересечение ЗУ с границами муниципального образования	успешно
Пересечение земельного участка с границами населенного пункта	успешно
Полное вхождение ЗУ в единственную территориальную зону	успешно
Смежные границы	с ошибками
Обнаружена область чересполосицы с ЗУ 17:05:0901004:136(4). Буферная зона чересполосицы: 5 м.	
Проверка корректности определения координат характерных точек	успешно
Пересечение ЗУ с границами лесничеств, лесопарков	успешно
Полное вхождение части ЗУ в изменяемый ЗУ	успешно
Проверка наличия кадастрового номера ОН	успешно
Проверка статусов Изменяемых ОН	успешно


План объекта




Легенда



Кадастровый квартал



Земельные участки



Проверяемый участок



Проверяемая часть участка



Результаты взаимодействия

Объект №29 17:05:0901004:57

Общая площадь объекта (кв. м): заявленная - Площадь: 1542.52 кв.м., расчётная - 1542.52

Кадастровый квартал: 17:05:0901004

Кадастровый номер объекта: 17:05:0901004:57

Проверка топологической корректности объекта	
Проверка топологической корректности	успешно
Пространственный анализ объекта	
Пересечение границ земельных участков	успешно
Равенство координат смежных ЗУ	успешно
Попадание в кадастровый квартал	успешно
Полное вхождение в кадастровый квартал	успешно
Полное совпадение с другим объектом	успешно
Пересечение ЗУ с границами муниципального образования	успешно
Пересечение земельного участка с границами населенного пункта	успешно
Полное вхождение ЗУ в единственную территориальную зону	успешно
Смежные границы	с ошибками
Обнаружена область чересполосицы с ЗУ 17:05:0901004:136(19). Буферная зона чересполосицы: 5 м.	
Проверка корректности определения координат характерных точек	успешно
Пересечение ЗУ с границами лесничеств, лесопарков	успешно
Полное вхождение части ЗУ в изменяемый ЗУ	успешно
Проверка наличия кадастрового номера ОН	успешно
Проверка статусов Изменяемых ОН	успешно


План объекта




Легенда



Кадастровый квартал



Земельные участки



Проверяемый участок



Проверяемая часть участка



Результаты взаимодействия

Объект №30 17:05:0901004:47

Общая площадь объекта (кв. м): заявленная - Площадь: 1811.32 кв.м., расчётная - 1811.32

Кадастровый квартал: 17:05:0901004


Кадастровый номер объекта: 17:05:0901004:47

Проверка топологической корректности объекта	
Проверка топологической корректности	успешно
Пространственный анализ объекта	
Пересечение границ земельных участков	успешно
Равенство координат смежных ЗУ	успешно
Попадание в кадастровый квартал	успешно
Полное вхождение в кадастровый квартал	успешно
Полное совпадение с другим объектом	успешно
Пересечение ЗУ с границами муниципального образования	успешно
Пересечение земельного участка с границами населенного пункта	успешно
Полное вхождение ЗУ в единственную территориальную зону	успешно
Смежные границы	с ошибками
Обнаружена область чересполосицы с ЗУ 17:05:0901004:136(19). Буферная зона чересполосицы: 5 м.	
Проверка корректности определения координат характерных точек	успешно
Пересечение ЗУ с границами лесничеств, лесопарков	успешно
Полное вхождение части ЗУ в изменяемый ЗУ	успешно
Проверка наличия кадастрового номера ОН	успешно
Проверка статусов Изменяемых ОН	успешно


План объекта




Легенда



Кадастровый квартал



Земельные участки



Проверяемый участок



Проверяемая часть участка



Результаты взаимодействия

Объект №31 17:05:0901004:13

Общая площадь объекта (кв. м): заявленная - Площадь: 2518.84 кв.м., расчётная - 2518.84

Кадастровый квартал: 17:05:0901004


Кадастровый номер объекта: 17:05:0901004:13

Проверка топологической корректности объекта	
Проверка топологической корректности	успешно
Пространственный анализ объекта	
Пересечение границ земельных участков	успешно
Равенство координат смежных ЗУ	успешно
Попадание в кадастровый квартал	успешно
Полное вхождение в кадастровый квартал	успешно
Полное совпадение с другим объектом	успешно
Пересечение ЗУ с границами муниципального образования	успешно
Пересечение земельного участка с границами населенного пункта	успешно
Полное вхождение ЗУ в единственную территориальную зону	успешно
Смежные границы	с ошибками
Обнаружена область чересполосицы с ЗУ 17:05:0901004:269 в обращении 48c08ba4-63f6-4bec-869c-121cf31102a0. Буферная зона чересполосицы: 5 м.	
Проверка корректности определения координат характерных точек	успешно
Пересечение ЗУ с границами лесничеств, лесопарков	успешно
Полное вхождение части ЗУ в изменяемый ЗУ	успешно
Проверка наличия кадастрового номера ОН	успешно
Проверка статусов Изменяемых ОН	успешно


План объекта




Легенда



Кадастровый квартал



Земельные участки



Проверяемый участок



Проверяемая часть участка



Результаты взаимодействия

Объект №32 17:05:0901004:55

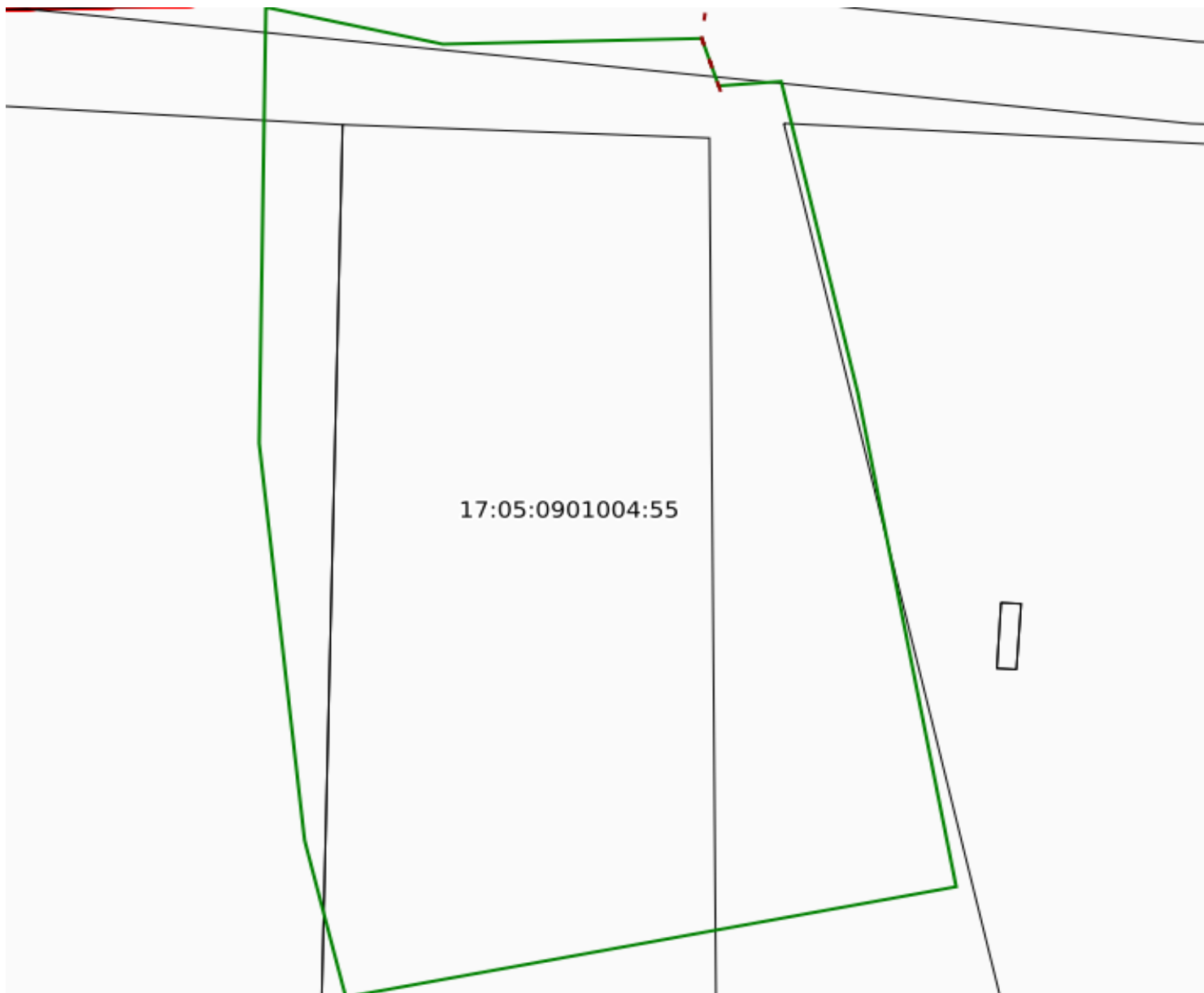
Общая площадь объекта (кв. м): заявленная - Площадь: 1499.04 кв.м., расчётная - 1499.04

Кадастровый квартал: 17:05:0901004


Кадастровый номер объекта: 17:05:0901004:55

Проверка топологической корректности объекта	
Проверка топологической корректности	успешно
Пространственный анализ объекта	
Пересечение границ земельных участков	успешно
Равенство координат смежных ЗУ	успешно
Попадание в кадастровый квартал	успешно
Полное вхождение в кадастровый квартал	успешно
Полное совпадение с другим объектом	успешно
Пересечение ЗУ с границами муниципального образования	успешно
Пересечение земельного участка с границами населенного пункта	успешно
Полное вхождение ЗУ в единственную территориальную зону	успешно
Смежные границы	с ошибками
Обнаружена область чересполосицы с ЗУ 17:05:0901004:269 в обращении 48c08ba4-63f6-4bec-869c-121cf31102a0. Буферная зона чересполосицы: 5 м.	
Проверка корректности определения координат характерных точек	успешно
Пересечение ЗУ с границами лесничеств, лесопарков	успешно
Полное вхождение части ЗУ в изменяемый ЗУ	успешно
Проверка наличия кадастрового номера ОН	успешно
Проверка статусов Изменяемых ОН	успешно


План объекта




Легенда



Кадастровый квартал



Земельные участки



Проверяемый участок



Проверяемая часть участка



Результаты взаимодействия

Объект №33 17:05:0901004:49

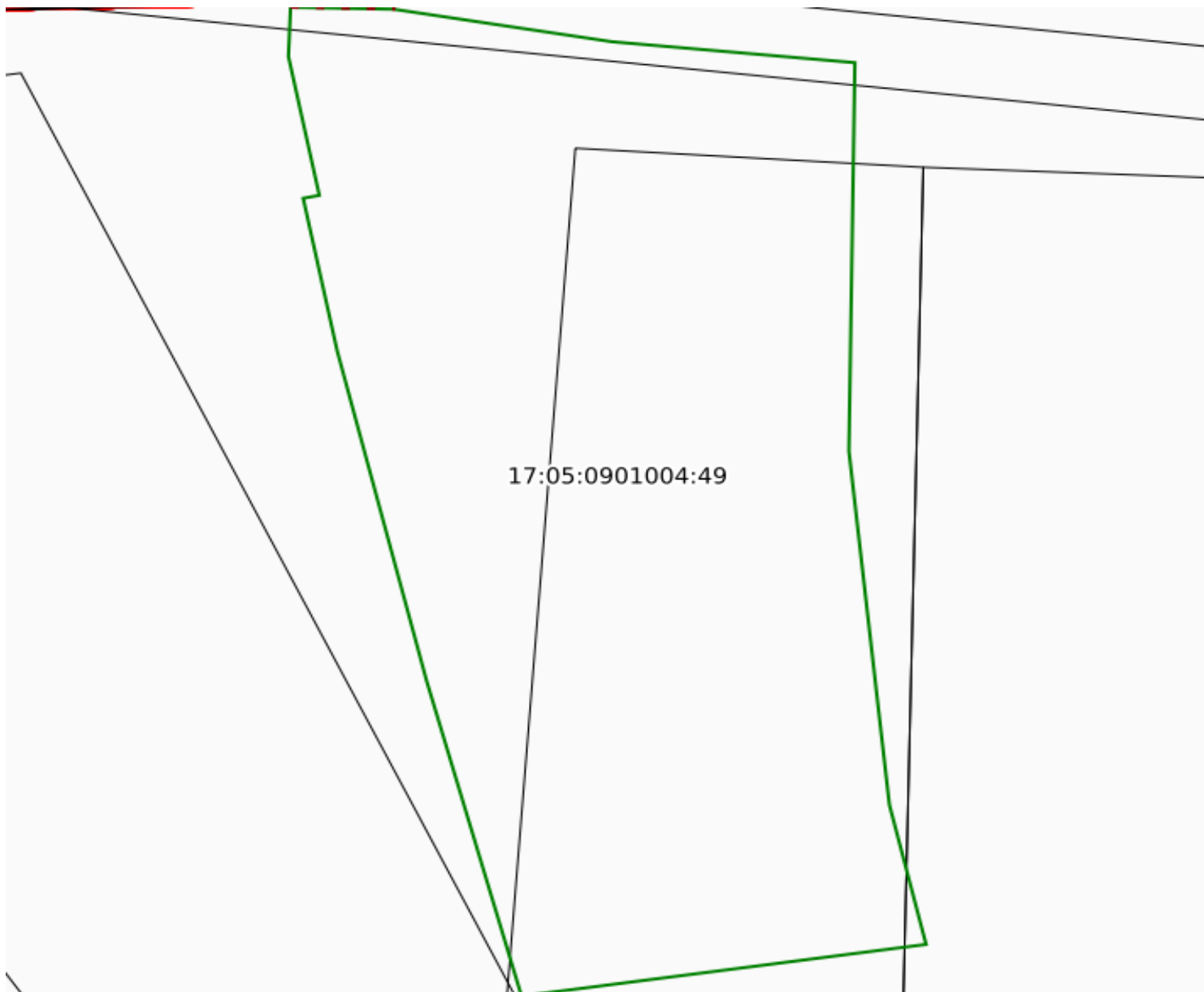
Общая площадь объекта (кв. м): заявленная - Площадь: 1591.03 кв.м., расчётная - 1591.03

Кадастровый квартал: 17:05:0901004

Кадастровый номер объекта: 17:05:0901004:49

Проверка топологической корректности объекта	
Проверка топологической корректности	успешно
Пространственный анализ объекта	
Пересечение границ земельных участков	успешно
Равенство координат смежных ЗУ	успешно
Попадание в кадастровый квартал	успешно
Полное вхождение в кадастровый квартал	успешно
Полное совпадение с другим объектом	успешно
Пересечение ЗУ с границами муниципального образования	успешно
Пересечение земельного участка с границами населенного пункта	успешно
Полное вхождение ЗУ в единственную территориальную зону	успешно
Смежные границы	с ошибками
Обнаружена область чересполосицы с ЗУ 17:05:0901004:269 в обращении 48c08ba4-63f6-4bec-869c-121cf31102a0. Буферная зона чересполосицы: 5 м.	
Проверка корректности определения координат характерных точек	успешно
Пересечение ЗУ с границами лесничеств, лесопарков	успешно
Полное вхождение части ЗУ в изменяемый ЗУ	успешно
Проверка наличия кадастрового номера ОН	успешно
Проверка статусов Изменяемых ОН	успешно


План объекта




Легенда



Кадастровый квартал



Земельные участки



Проверяемый участок



Проверяемая часть участка



Результаты взаимодействия

Объект №34 17:05:0901004:24

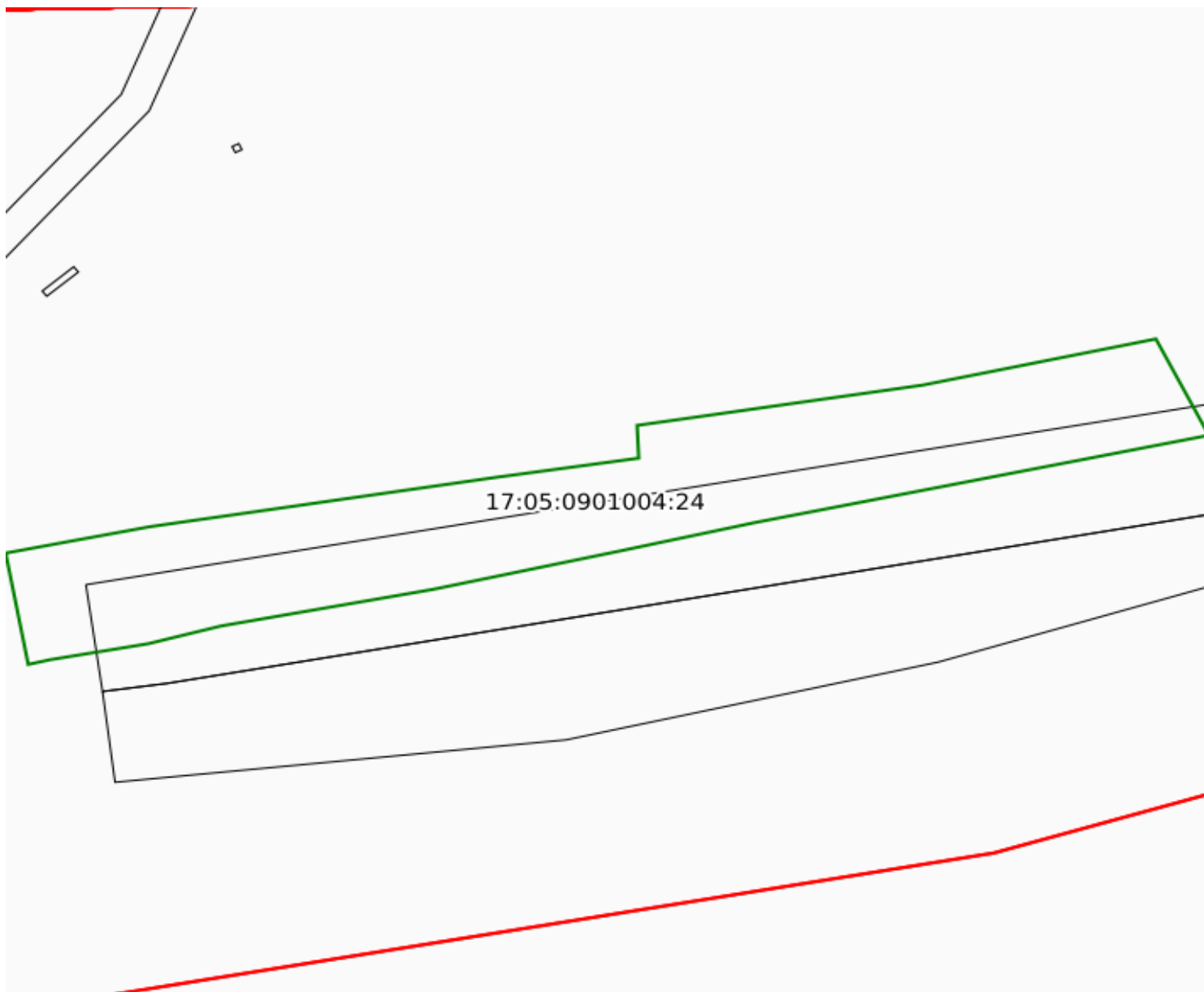
Общая площадь объекта (кв. м): заявленная - Площадь: 2575.05 кв.м., расчётная - 2575.05

Кадастровый квартал: 17:05:0901004


Кадастровый номер объекта: 17:05:0901004:24

Проверка топологической корректности объекта	
Проверка топологической корректности	успешно
Пространственный анализ объекта	
Пересечение границ земельных участков	успешно
Равенство координат смежных ЗУ	успешно
Попадание в кадастровый квартал	успешно
Полное вхождение в кадастровый квартал	успешно
Полное совпадение с другим объектом	успешно
Пересечение ЗУ с границами муниципального образования	успешно
Пересечение земельного участка с границами населенного пункта	успешно
Полное вхождение ЗУ в единственную территориальную зону	успешно
Смежные границы	успешно
Проверка корректности определения координат характерных точек	успешно
Пересечение ЗУ с границами лесничеств, лесопарков	успешно
Полное вхождение части ЗУ в изменяемый ЗУ	успешно
Проверка наличия кадастрового номера ОН	успешно
Проверка статусов Изменяемых ОН	успешно


План объекта




Легенда



Кадастровый квартал



Земельные участки



Проверяемый участок



Проверяемая часть участка



Результаты взаимодействия

Объект №35 17:05:0901004:21

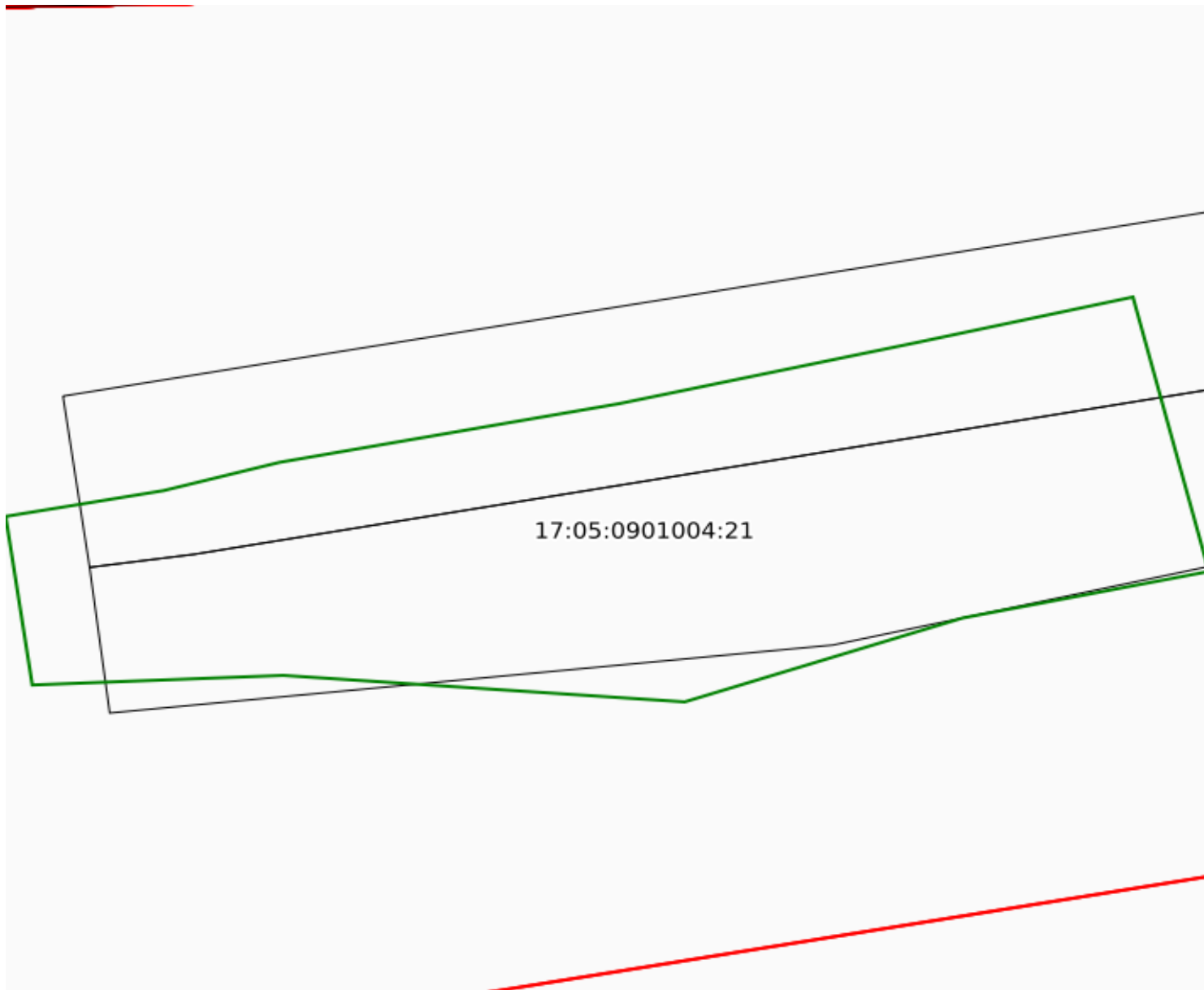
Общая площадь объекта (кв. м): заявленная - Площадь: 2380.35 кв.м., расчётная - 2380.35

Кадастровый квартал: 17:05:0901004


Кадастровый номер объекта: 17:05:0901004:21

<i>Проверка топологической корректности объекта</i>	
Проверка топологической корректности	успешно
<i>Пространственный анализ объекта</i>	
Пересечение границ земельных участков	успешно
Равенство координат смежных ЗУ	успешно
Попадание в кадастровый квартал	успешно
Полное вхождение в кадастровый квартал	успешно
Полное совпадение с другим объектом	успешно
Пересечение ЗУ с границами муниципального образования	успешно
Пересечение земельного участка с границами населенного пункта	успешно
Полное вхождение ЗУ в единственную территориальную зону	успешно
Смежные границы	успешно
Проверка корректности определения координат характерных точек	успешно
Пересечение ЗУ с границами лесничеств, лесопарков	успешно
Полное вхождение части ЗУ в изменяемый ЗУ	успешно
Проверка наличия кадастрового номера ОН	успешно
Проверка статусов Изменяемых ОН	успешно


План объекта




Легенда



Кадастровый квартал



Земельные участки



Проверяемый участок



Проверяемая часть участка



Результаты взаимодействия

Объект №36 17:05:0901004:149

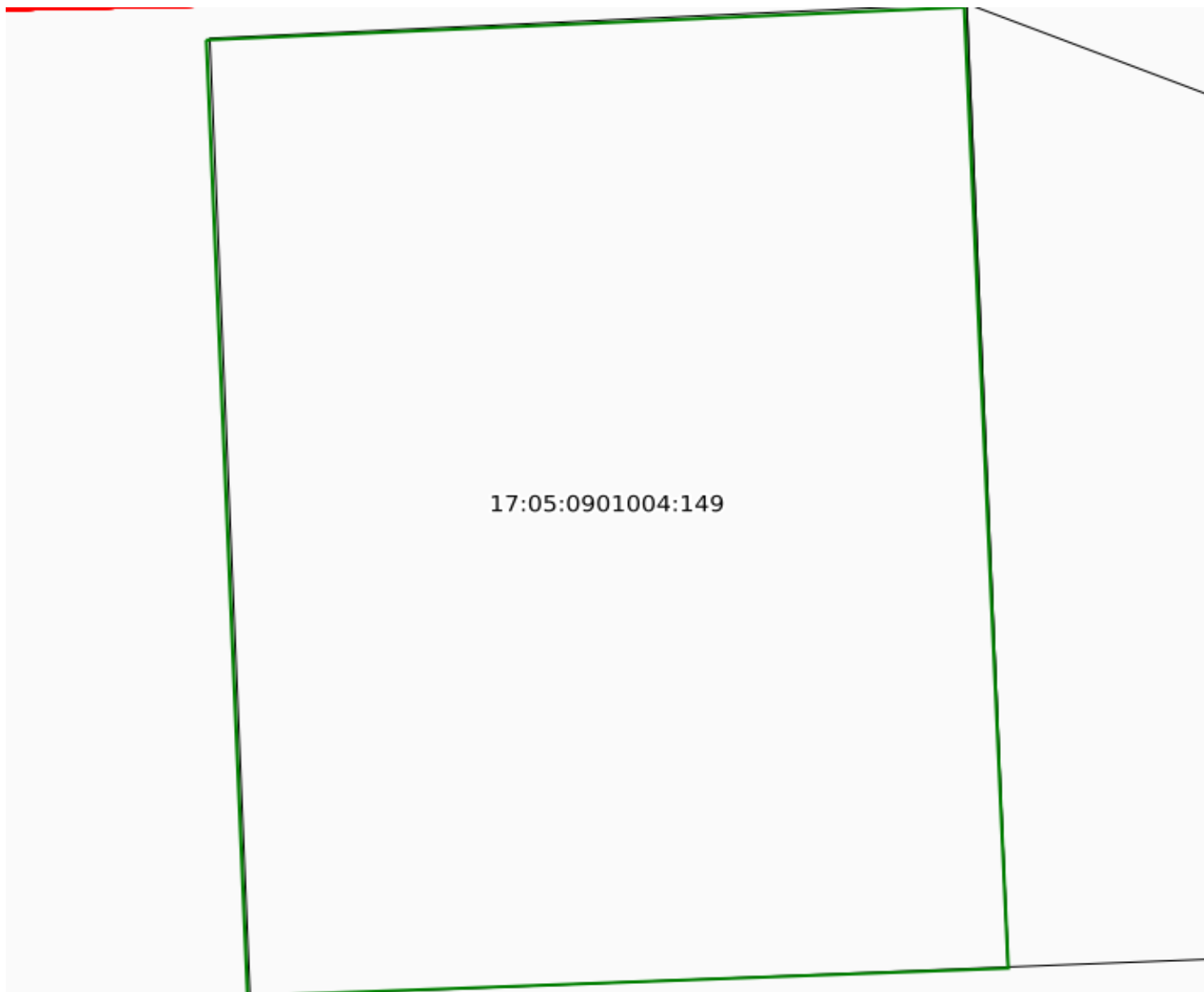
Общая площадь объекта (кв. м): заявленная - Площадь: 1499.75 кв.м., расчётная - 1499.75

Кадастровый квартал: 17:05:0901004


Кадастровый номер объекта: 17:05:0901004:149

Проверка топологической корректности объекта	
Проверка топологической корректности	успешно
Пространственный анализ объекта	
Пересечение границ земельных участков	успешно
Равенство координат смежных ЗУ	успешно
Попадание в кадастровый квартал	успешно
Полное вхождение в кадастровый квартал	успешно
Полное совпадение с другим объектом	успешно
Пересечение ЗУ с границами муниципального образования	успешно
Пересечение земельного участка с границами населенного пункта	успешно
Полное вхождение ЗУ в единственную территориальную зону	успешно
Смежные границы	успешно
Проверка корректности определения координат характерных точек	успешно
Пересечение ЗУ с границами лесничеств, лесопарков	успешно
Полное вхождение части ЗУ в изменяемый ЗУ	успешно
Проверка наличия кадастрового номера ОН	успешно
Проверка статусов Изменяемых ОН	успешно


План объекта




Легенда



Кадастровый квартал



Земельные участки



Проверяемый участок



Проверяемая часть участка



Результаты взаимодействия

Объект №37 17:05:0901004:151

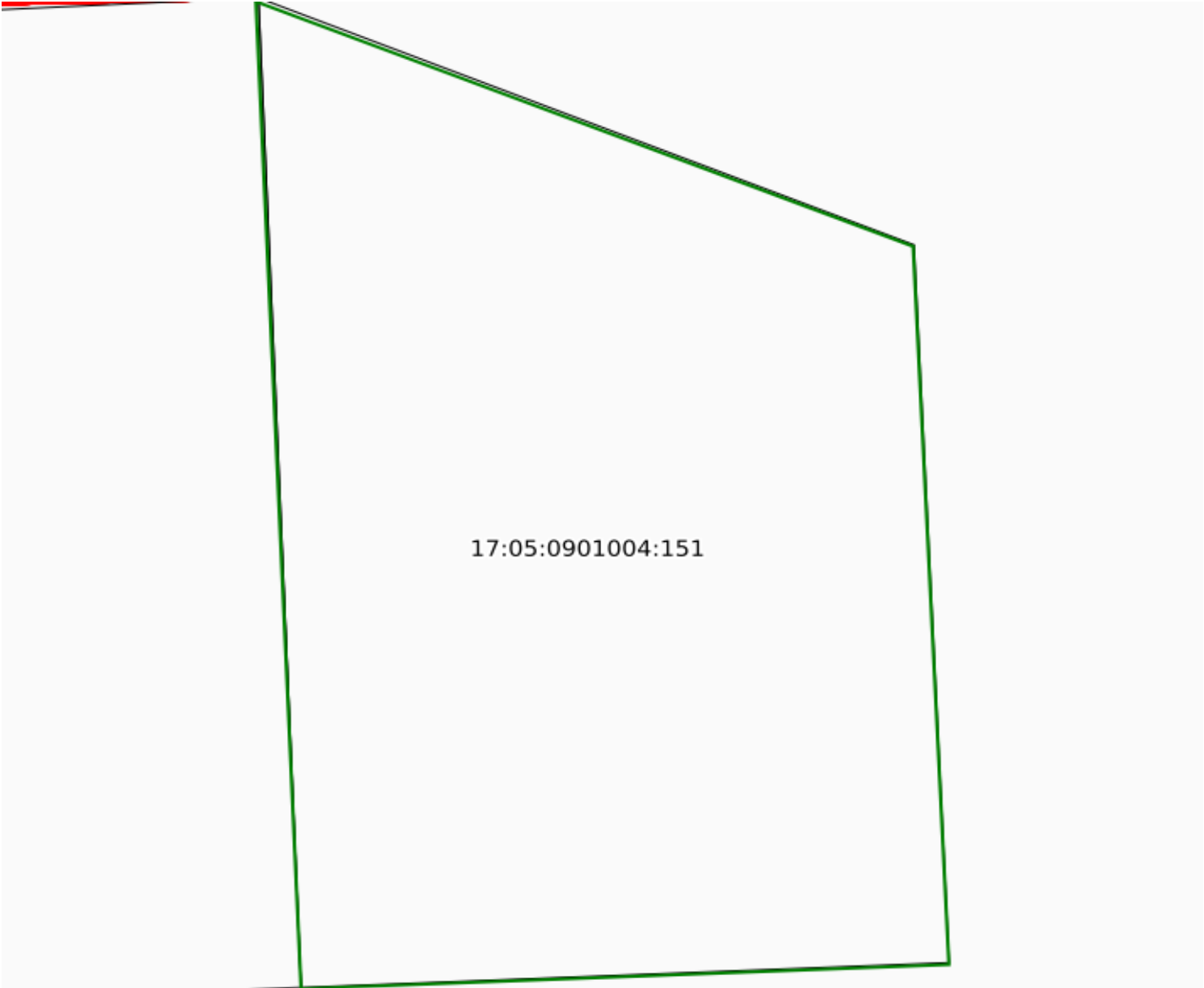
Общая площадь объекта (кв. м): заявленная - Площадь: 1075.70 кв.м., расчётная - 1075.70

Кадастровый квартал: 17:05:0901004

Кадастровый номер объекта: 17:05:0901004:151






<i>Проверка топологической корректности объекта</i>	
Проверка топологической корректности	успешно
<i>Пространственный анализ объекта</i>	
Пересечение границ земельных участков	успешно
Равенство координат смежных ЗУ	успешно
Попадание в кадастровый квартал	успешно
Полное вхождение в кадастровый квартал	успешно
Полное совпадение с другим объектом	успешно
Пересечение ЗУ с границами муниципального образования	успешно
Пересечение земельного участка с границами населенного пункта	успешно
Полное вхождение ЗУ в единственную территориальную зону	успешно
Смежные границы	успешно
Проверка корректности определения координат характерных точек	успешно
Пересечение ЗУ с границами лесничеств, лесопарков	успешно
Полное вхождение части ЗУ в изменяемый ЗУ	успешно
Проверка наличия кадастрового номера ОН	успешно
Проверка статусов Изменяемых ОН	успешно

План объекта



17:05:0901004:151

Легенда

-  Кадастровый квартал
-  Земельные участки
-  Проверяемый участок
-  Проверяемая часть участка
-  Результаты взаимодействия

Объект №38 17:05:0901004:150

Общая площадь объекта (кв. м): заявленная - Площадь: 1000.12 кв.м., расчётная - 1000.12

Кадастровый квартал: 17:05:0901004


Кадастровый номер объекта: 17:05:0901004:150

<i>Проверка топологической корректности объекта</i>	
Проверка топологической корректности	успешно
<i>Пространственный анализ объекта</i>	
Пересечение границ земельных участков	успешно
Равенство координат смежных ЗУ	успешно
Попадание в кадастровый квартал	успешно
Полное вхождение в кадастровый квартал	успешно
Полное совпадение с другим объектом	успешно
Пересечение ЗУ с границами муниципального образования	успешно
Пересечение земельного участка с границами населенного пункта	успешно
Полное вхождение ЗУ в единственную территориальную зону	успешно
Смежные границы	успешно
Проверка корректности определения координат характерных точек	успешно
Пересечение ЗУ с границами лесничеств, лесопарков	успешно
Полное вхождение части ЗУ в изменяемый ЗУ	успешно
Проверка наличия кадастрового номера ОН	успешно
Проверка статусов Изменяемых ОН	успешно


План объекта




Легенда



Кадастровый квартал



Земельные участки



Проверяемый участок



Проверяемая часть участка



Результаты взаимодействия

Объект №39 17:05:0901004:153

Общая площадь объекта (кв. м): заявленная - Площадь: 999.77 кв.м., расчётная - 999.77

Кадастровый квартал: 17:05:0901004


Кадастровый номер объекта: 17:05:0901004:153

<i>Проверка топологической корректности объекта</i>	
Проверка топологической корректности	успешно
<i>Пространственный анализ объекта</i>	
Пересечение границ земельных участков	успешно
Равенство координат смежных ЗУ	успешно
Попадание в кадастровый квартал	успешно
Полное вхождение в кадастровый квартал	успешно
Полное совпадение с другим объектом	успешно
Пересечение ЗУ с границами муниципального образования	успешно
Пересечение земельного участка с границами населенного пункта	успешно
Полное вхождение ЗУ в единственную территориальную зону	успешно
Смежные границы	успешно
Проверка корректности определения координат характерных точек	успешно
Пересечение ЗУ с границами лесничеств, лесопарков	успешно
Полное вхождение части ЗУ в изменяемый ЗУ	успешно
Проверка наличия кадастрового номера ОН	успешно
Проверка статусов Изменяемых ОН	успешно


План объекта




Легенда



Кадастровый квартал



Земельные участки



Проверяемый участок



Проверяемая часть участка



Результаты взаимодействия

Объект №40 17:05:0901004:152

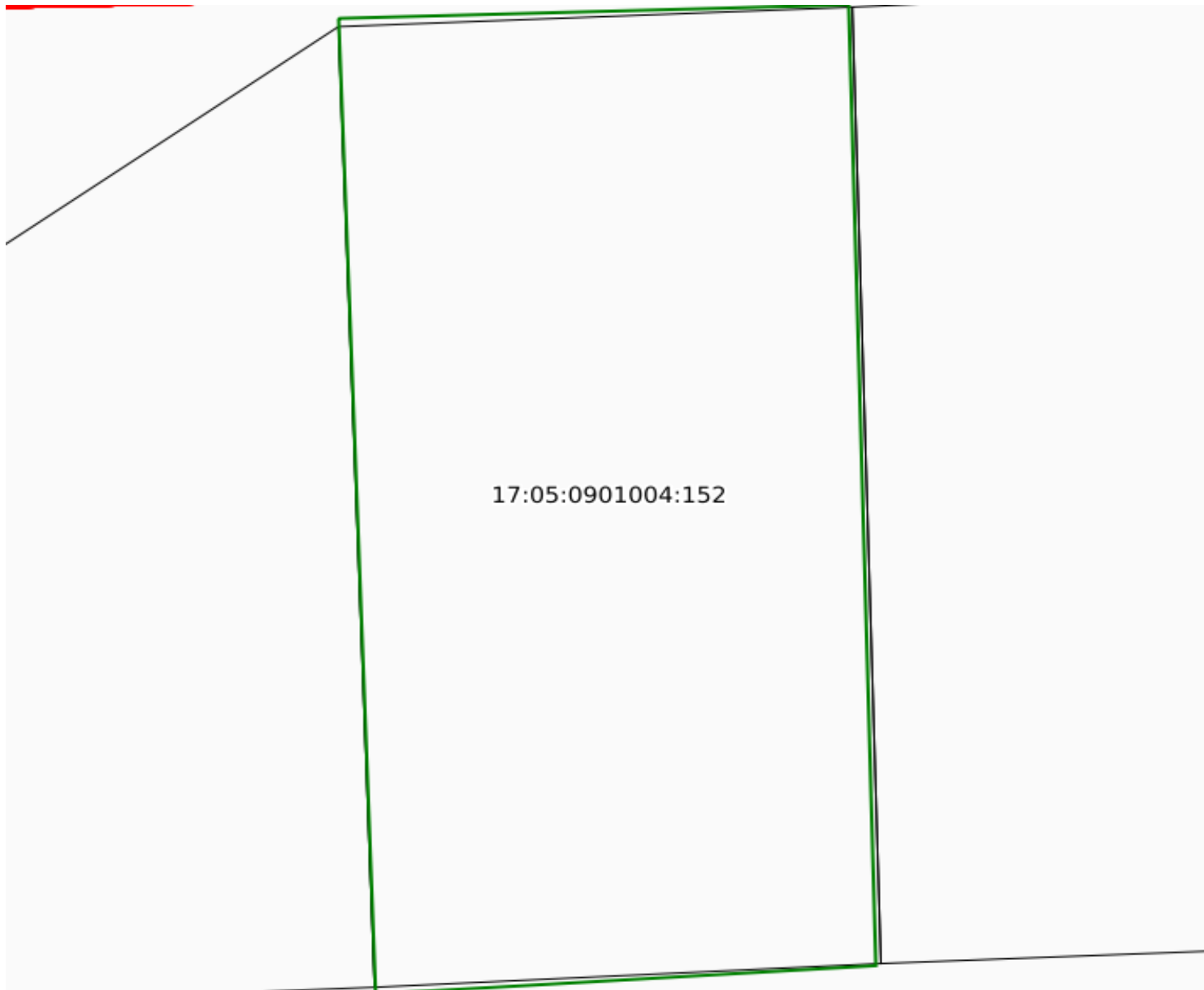
Общая площадь объекта (кв. м): заявленная - Площадь: 1011.35 кв.м., расчётная - 1011.35

Кадастровый квартал: 17:05:0901004


Кадастровый номер объекта: 17:05:0901004:152

Проверка топологической корректности объекта	
Проверка топологической корректности	успешно
Пространственный анализ объекта	
Пересечение границ земельных участков	успешно
Равенство координат смежных ЗУ	успешно
Попадание в кадастровый квартал	успешно
Полное вхождение в кадастровый квартал	успешно
Полное совпадение с другим объектом	успешно
Пересечение ЗУ с границами муниципального образования	успешно
Пересечение земельного участка с границами населенного пункта	успешно
Полное вхождение ЗУ в единственную территориальную зону	успешно
Смежные границы	успешно
Проверка корректности определения координат характерных точек	успешно
Пересечение ЗУ с границами лесничеств, лесопарков	успешно
Полное вхождение части ЗУ в изменяемый ЗУ	успешно
Проверка наличия кадастрового номера ОН	успешно
Проверка статусов Изменяемых ОН	успешно


План объекта




Легенда



Кадастровый квартал



Земельные участки



Проверяемый участок



Проверяемая часть участка



Результаты взаимодействия

Объект №41 17:05:0901004:9

Общая площадь объекта (кв. м): заявленная - Площадь: 949.84 кв.м., расчётная - 949.84

Кадастровый квартал: 17:05:0901004

Кадастровый номер объекта: 17:05:0901004:9

Проверка топологической корректности объекта	
Проверка топологической корректности	успешно
Пространственный анализ объекта	
Пересечение границ земельных участков	успешно
Равенство координат смежных ЗУ	успешно
Попадание в кадастровый квартал	успешно
Полное вхождение в кадастровый квартал	успешно
Полное совпадение с другим объектом	успешно
Пересечение ЗУ с границами муниципального образования	успешно
Пересечение земельного участка с границами населенного пункта	успешно
Полное вхождение ЗУ в единственную территориальную зону	успешно
Смежные границы	с ошибками
Обнаружена область чересполосицы с ЗУ 17:05:0901004:136(25). Буферная зона чересполосицы: 5 м. Обнаружена область чересполосицы с ЗУ 17:05:0901004:269 в обращении 48c08ba4-63f6-4bec-869c-121cf31102a0. Буферная зона чересполосицы: 5 м.	
Проверка корректности определения координат характерных точек	успешно
Пересечение ЗУ с границами лесничеств, лесопарков	успешно
Полное вхождение части ЗУ в изменяемый ЗУ	успешно
Проверка наличия кадастрового номера ОН	успешно
Проверка статусов Изменяемых ОН	успешно


План объекта




Легенда



Кадастровый квартал



Земельные участки



Проверяемый участок



Проверяемая часть участка



Результаты взаимодействия

Объект №42 17:05:0901004:36

Общая площадь объекта (кв. м): заявленная - Площадь: 824.71 кв.м., расчётная - 824.71

Кадастровый квартал: 17:05:0901004


Кадастровый номер объекта: 17:05:0901004:36

Проверка топологической корректности объекта	
Проверка топологической корректности	успешно
Пространственный анализ объекта	
Пересечение границ земельных участков	успешно
Равенство координат смежных ЗУ	успешно
Попадание в кадастровый квартал	успешно
Полное вхождение в кадастровый квартал	успешно
Полное совпадение с другим объектом	успешно
Пересечение ЗУ с границами муниципального образования	успешно
Пересечение земельного участка с границами населенного пункта	успешно
Полное вхождение ЗУ в единственную территориальную зону	успешно
Смежные границы	с ошибками
Обнаружена область чересполосицы с ЗУ 17:05:0901004:269 в обращении 48c08ba4-63f6-4bec-869c-121cf31102a0. Буферная зона чересполосицы: 5 м.	
Проверка корректности определения координат характерных точек	успешно
Пересечение ЗУ с границами лесничеств, лесопарков	успешно
Полное вхождение части ЗУ в изменяемый ЗУ	успешно
Проверка наличия кадастрового номера ОН	успешно
Проверка статусов Изменяемых ОН	успешно


План объекта




Легенда



Кадастровый квартал



Земельные участки



Проверяемый участок



Проверяемая часть участка



Результаты взаимодействия

Объект №43 17:05:0901004:37

Общая площадь объекта (кв. м): заявленная - Площадь: 1215.99 кв.м., расчётная - 1215.99

Кадастровый квартал: 17:05:0901004


Кадастровый номер объекта: 17:05:0901004:37

Проверка топологической корректности объекта	
Проверка топологической корректности	успешно
Пространственный анализ объекта	
Пересечение границ земельных участков	успешно
Равенство координат смежных ЗУ	успешно
Попадание в кадастровый квартал	успешно
Полное вхождение в кадастровый квартал	успешно
Полное совпадение с другим объектом	успешно
Пересечение ЗУ с границами муниципального образования	успешно
Пересечение земельного участка с границами населенного пункта	успешно
Полное вхождение ЗУ в единственную территориальную зону	успешно
Смежные границы	с ошибками
Обнаружена область чересполосицы с ЗУ 17:05:0901004:269 в обращении 48c08ba4-63f6-4bec-869c-121cf31102a0. Буферная зона чересполосицы: 5 м.	
Проверка корректности определения координат характерных точек	успешно
Пересечение ЗУ с границами лесничеств, лесопарков	успешно
Полное вхождение части ЗУ в изменяемый ЗУ	успешно
Проверка наличия кадастрового номера ОН	успешно
Проверка статусов Изменяемых ОН	успешно


План объекта




Легенда



Кадастровый квартал



Земельные участки



Проверяемый участок



Проверяемая часть участка



Результаты взаимодействия

Объект №44 17:05:0901004:15

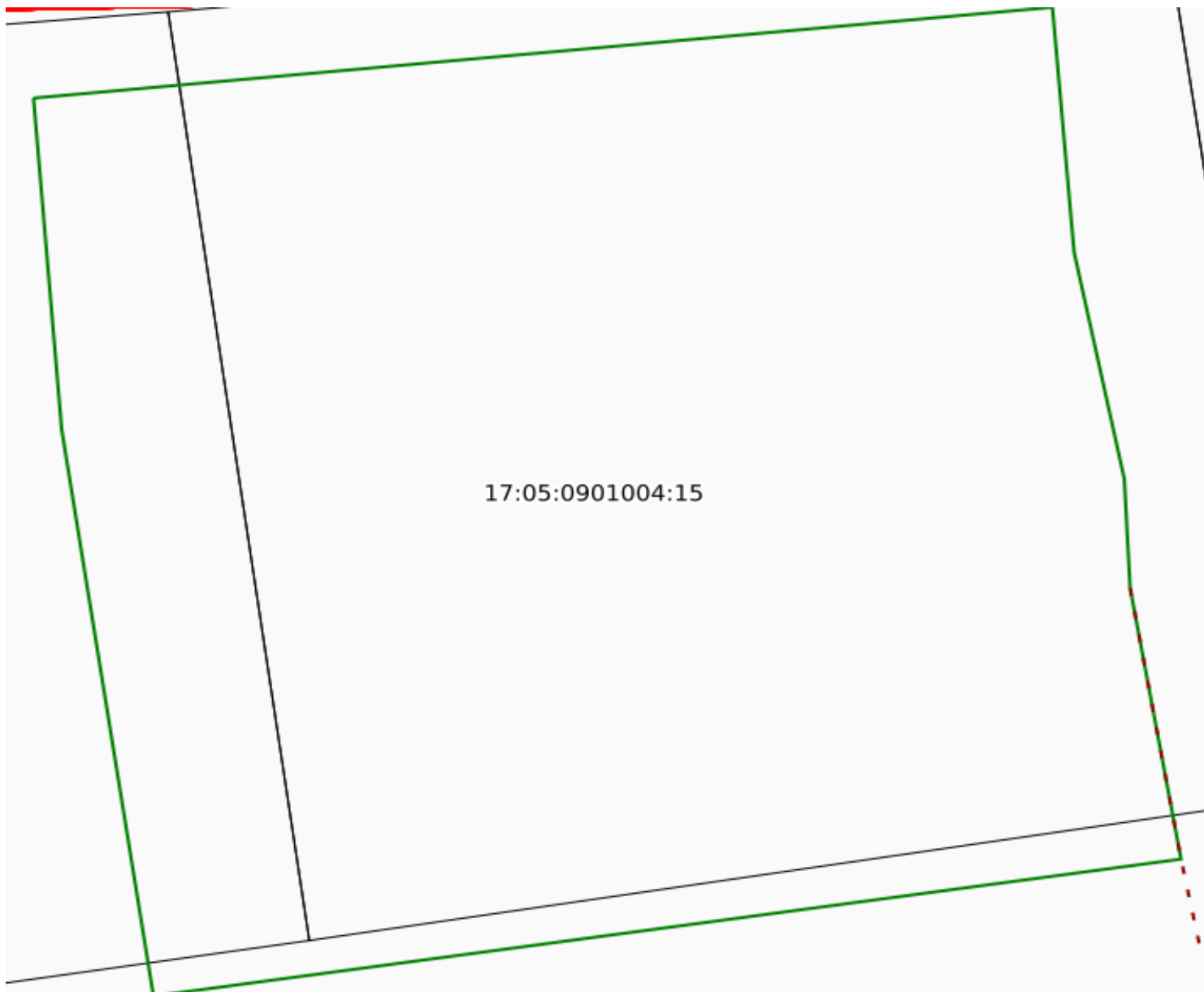
Общая площадь объекта (кв. м): заявленная - Площадь: 2099.70 кв.м., расчётная - 2099.70

Кадастровый квартал: 17:05:0901004


Кадастровый номер объекта: 17:05:0901004:15

Проверка топологической корректности объекта	
Проверка топологической корректности	успешно
Пространственный анализ объекта	
Пересечение границ земельных участков	успешно
Равенство координат смежных ЗУ	успешно
Попадание в кадастровый квартал	успешно
Полное вхождение в кадастровый квартал	успешно
Полное совпадение с другим объектом	успешно
Пересечение ЗУ с границами муниципального образования	успешно
Пересечение земельного участка с границами населенного пункта	успешно
Полное вхождение ЗУ в единственную территориальную зону	успешно
Смежные границы	с ошибками
Обнаружена область чересполосицы с ЗУ 17:05:0901004:269 в обращении 48c08ba4-63f6-4bec-869c-121cf31102a0. Буферная зона чересполосицы: 5 м.	
Проверка корректности определения координат характерных точек	успешно
Пересечение ЗУ с границами лесничеств, лесопарков	успешно
Полное вхождение части ЗУ в изменяемый ЗУ	успешно
Проверка наличия кадастрового номера ОН	успешно
Проверка статусов Изменяемых ОН	успешно


План объекта




Легенда



Кадастровый квартал



Земельные участки



Проверяемый участок



Проверяемая часть участка



Результаты взаимодействия

Объект №45 17:05:0901004:4

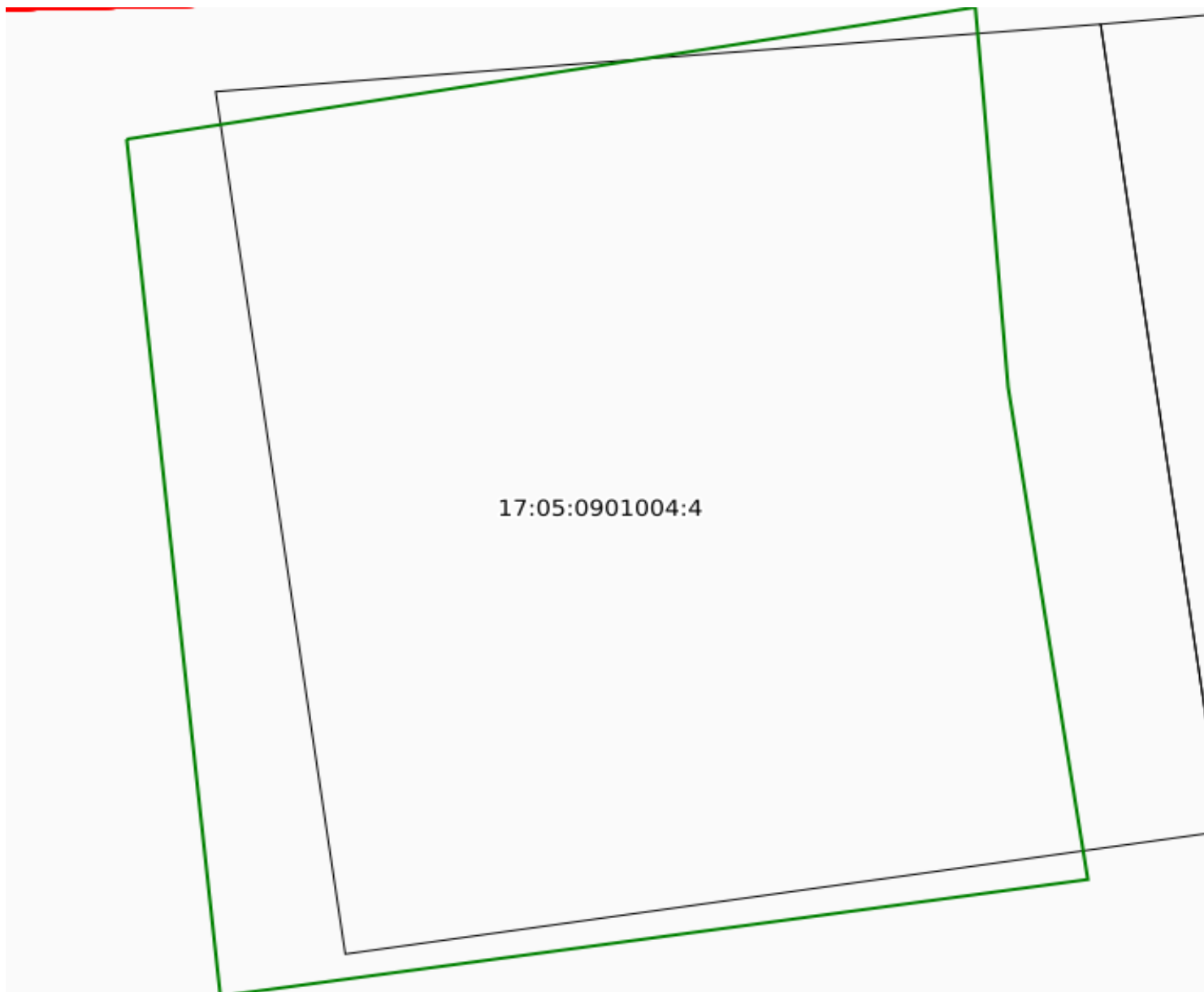
Общая площадь объекта (кв. м): заявленная - Площадь: 2280.84 кв.м., расчётная - 2280.84

Кадастровый квартал: 17:05:0901004


Кадастровый номер объекта: 17:05:0901004:4

Проверка топологической корректности объекта	
Проверка топологической корректности	успешно
Пространственный анализ объекта	
Пересечение границ земельных участков	успешно
Равенство координат смежных ЗУ	успешно
Попадание в кадастровый квартал	успешно
Полное вхождение в кадастровый квартал	успешно
Полное совпадение с другим объектом	успешно
Пересечение ЗУ с границами муниципального образования	успешно
Пересечение земельного участка с границами населенного пункта	успешно
Полное вхождение ЗУ в единственную территориальную зону	успешно
Смежные границы	успешно
Проверка корректности определения координат характерных точек	успешно
Пересечение ЗУ с границами лесничеств, лесопарков	успешно
Полное вхождение части ЗУ в изменяемый ЗУ	успешно
Проверка наличия кадастрового номера ОН	успешно
Проверка статусов Изменяемых ОН	успешно


План объекта




Легенда



Кадастровый квартал



Земельные участки



Проверяемый участок



Проверяемая часть участка



Результаты взаимодействия

Объект №46 17:05:0901004:44

Общая площадь объекта (кв. м): заявленная - Площадь: 1760.20 кв.м., расчётная - 1760.20

Кадастровый квартал: 17:05:0901004


Кадастровый номер объекта: 17:05:0901004:44

Проверка топологической корректности объекта	
Проверка топологической корректности	успешно
Пространственный анализ объекта	
Пересечение границ земельных участков	успешно
Равенство координат смежных ЗУ	успешно
Попадание в кадастровый квартал	успешно
Полное вхождение в кадастровый квартал	успешно
Полное совпадение с другим объектом	успешно
Пересечение ЗУ с границами муниципального образования	успешно
Пересечение земельного участка с границами населенного пункта	успешно
Полное вхождение ЗУ в единственную территориальную зону	успешно
Смежные границы	с ошибками
Обнаружена область чересполосицы с ЗУ 17:05:0901004:269 в обращении 48c08ba4-63f6-4bec-869c-121cf31102a0. Буферная зона чересполосицы: 5 м.	
Проверка корректности определения координат характерных точек	успешно
Пересечение ЗУ с границами лесничеств, лесопарков	успешно
Полное вхождение части ЗУ в изменяемый ЗУ	успешно
Проверка наличия кадастрового номера ОН	успешно
Проверка статусов Изменяемых ОН	успешно


План объекта




Легенда



Кадастровый квартал



Земельные участки



Проверяемый участок



Проверяемая часть участка



Результаты взаимодействия

Объект №47 17:05:0901004:11

Общая площадь объекта (кв. м): заявленная - Площадь: 1027.92 кв.м., расчётная - 1027.92

Кадастровый квартал: 17:05:0901004


Кадастровый номер объекта: 17:05:0901004:11

Проверка топологической корректности объекта	
Проверка топологической корректности	успешно
Пространственный анализ объекта	
Пересечение границ земельных участков	успешно
Равенство координат смежных ЗУ	успешно
Попадание в кадастровый квартал	успешно
Полное вхождение в кадастровый квартал	успешно
Полное совпадение с другим объектом	успешно
Пересечение ЗУ с границами муниципального образования	успешно
Пересечение земельного участка с границами населенного пункта	успешно
Полное вхождение ЗУ в единственную территориальную зону	успешно
Смежные границы	с ошибками
Обнаружена область чересполосицы с ЗУ 17:05:0901004:269 в обращении 48c08ba4-63f6-4bec-869c-121cf31102a0. Буферная зона чересполосицы: 5 м.	
Проверка корректности определения координат характерных точек	успешно
Пересечение ЗУ с границами лесничеств, лесопарков	успешно
Полное вхождение части ЗУ в изменяемый ЗУ	успешно
Проверка наличия кадастрового номера ОН	успешно
Проверка статусов Изменяемых ОН	успешно


План объекта




Легенда



Кадастровый квартал



Земельные участки



Проверяемый участок



Проверяемая часть участка



Результаты взаимодействия

Объект №48 17:05:0901004:54

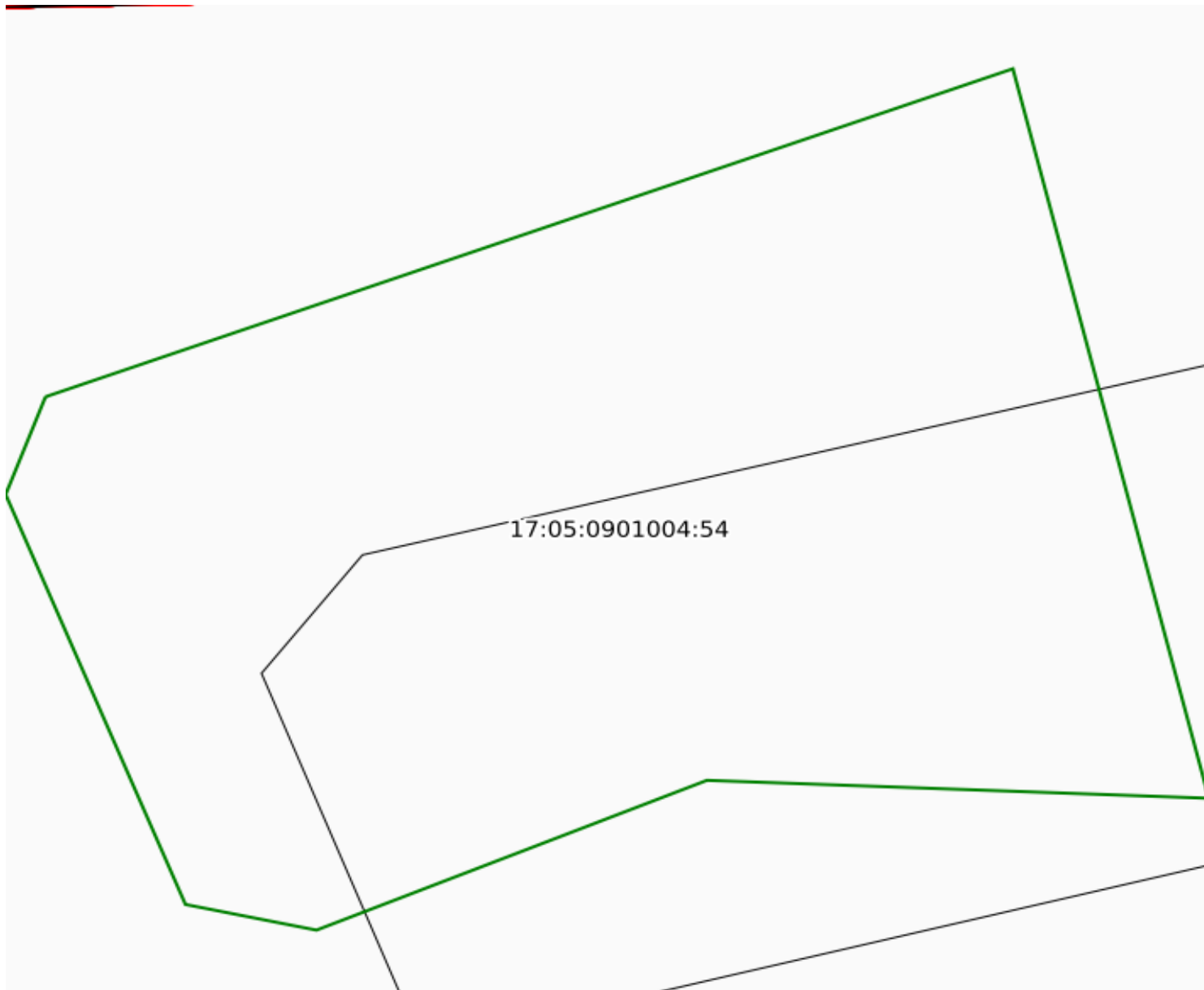
Общая площадь объекта (кв. м): заявленная - Площадь: 1541.42 кв.м., расчётная - 1541.42

Кадастровый квартал: 17:05:0901004


Кадастровый номер объекта: 17:05:0901004:54

<i>Проверка топологической корректности объекта</i>	
Проверка топологической корректности	успешно
<i>Пространственный анализ объекта</i>	
Пересечение границ земельных участков	успешно
Равенство координат смежных ЗУ	успешно
Попадание в кадастровый квартал	успешно
Полное вхождение в кадастровый квартал	успешно
Полное совпадение с другим объектом	успешно
Пересечение ЗУ с границами муниципального образования	успешно
Пересечение земельного участка с границами населенного пункта	успешно
Полное вхождение ЗУ в единственную территориальную зону	успешно
Смежные границы	успешно
Проверка корректности определения координат характерных точек	успешно
Пересечение ЗУ с границами лесничеств, лесопарков	успешно
Полное вхождение части ЗУ в изменяемый ЗУ	успешно
Проверка наличия кадастрового номера ОН	успешно
Проверка статусов Изменяемых ОН	успешно


План объекта




Легенда



Кадастровый квартал



Земельные участки



Проверяемый участок



Проверяемая часть участка



Результаты взаимодействия

Объект №49 17:05:0901004:142

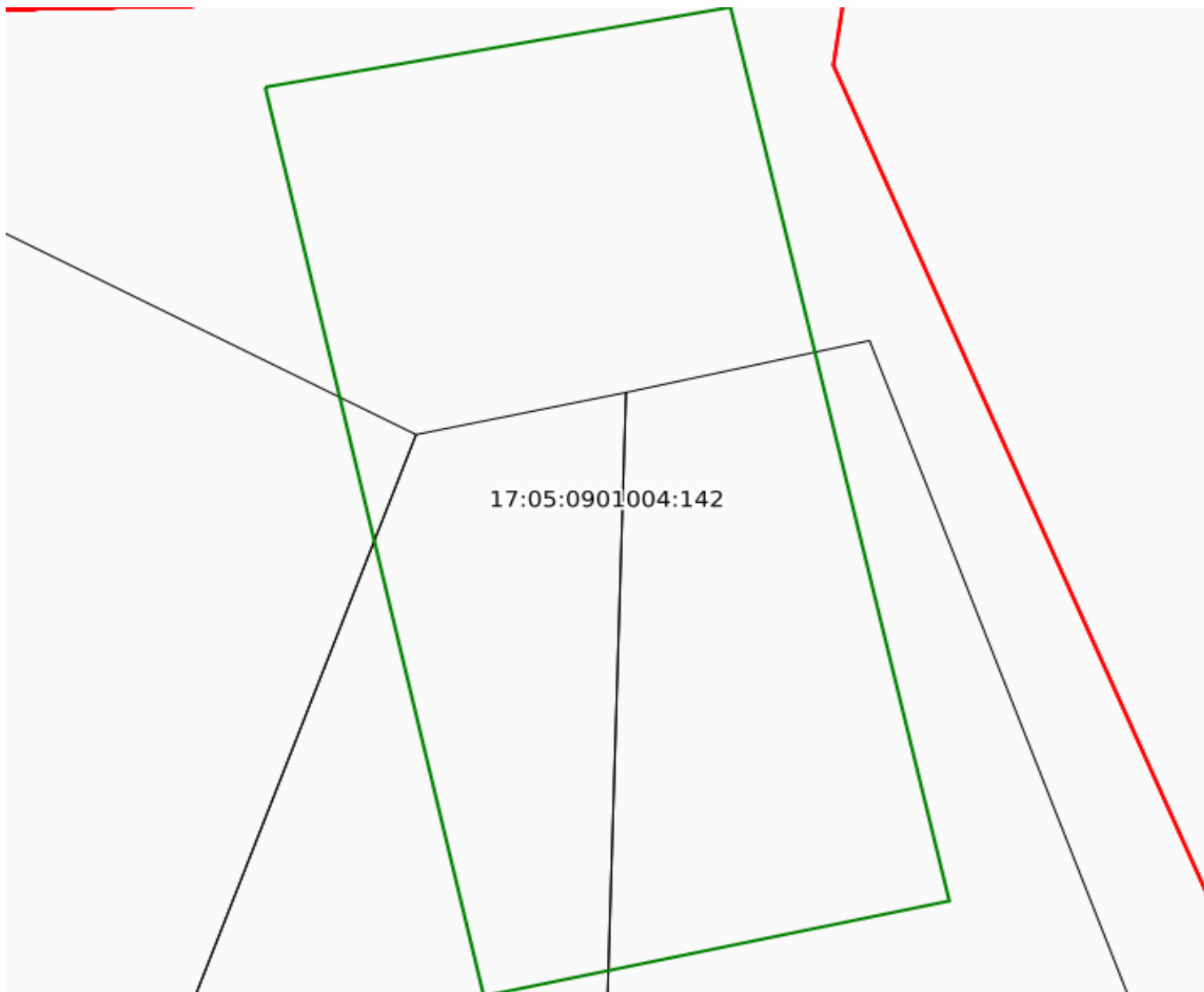
Общая площадь объекта (кв. м): заявленная - Площадь: 905.81 кв.м., расчётная - 905.81

Кадастровый квартал: 17:05:0901004

Кадастровый номер объекта: 17:05:0901004:142

<i>Проверка топологической корректности объекта</i>	
Проверка топологической корректности	успешно
<i>Пространственный анализ объекта</i>	
Пересечение границ земельных участков	успешно
Равенство координат смежных ЗУ	успешно
Попадание в кадастровый квартал	успешно
Полное вхождение в кадастровый квартал	успешно
Полное совпадение с другим объектом	успешно
Пересечение ЗУ с границами муниципального образования	успешно
Пересечение земельного участка с границами населенного пункта	успешно
Полное вхождение ЗУ в единственную территориальную зону	успешно
Смежные границы	успешно
Проверка корректности определения координат характерных точек	успешно
Пересечение ЗУ с границами лесничеств, лесопарков	успешно
Полное вхождение части ЗУ в изменяемый ЗУ	успешно
Проверка наличия кадастрового номера ОН	успешно
Проверка статусов Изменяемых ОН	успешно


План объекта




Легенда



Кадастровый квартал



Земельные участки



Проверяемый участок



Проверяемая часть участка



Результаты взаимодействия

Объект №50 17:05:0901004:143

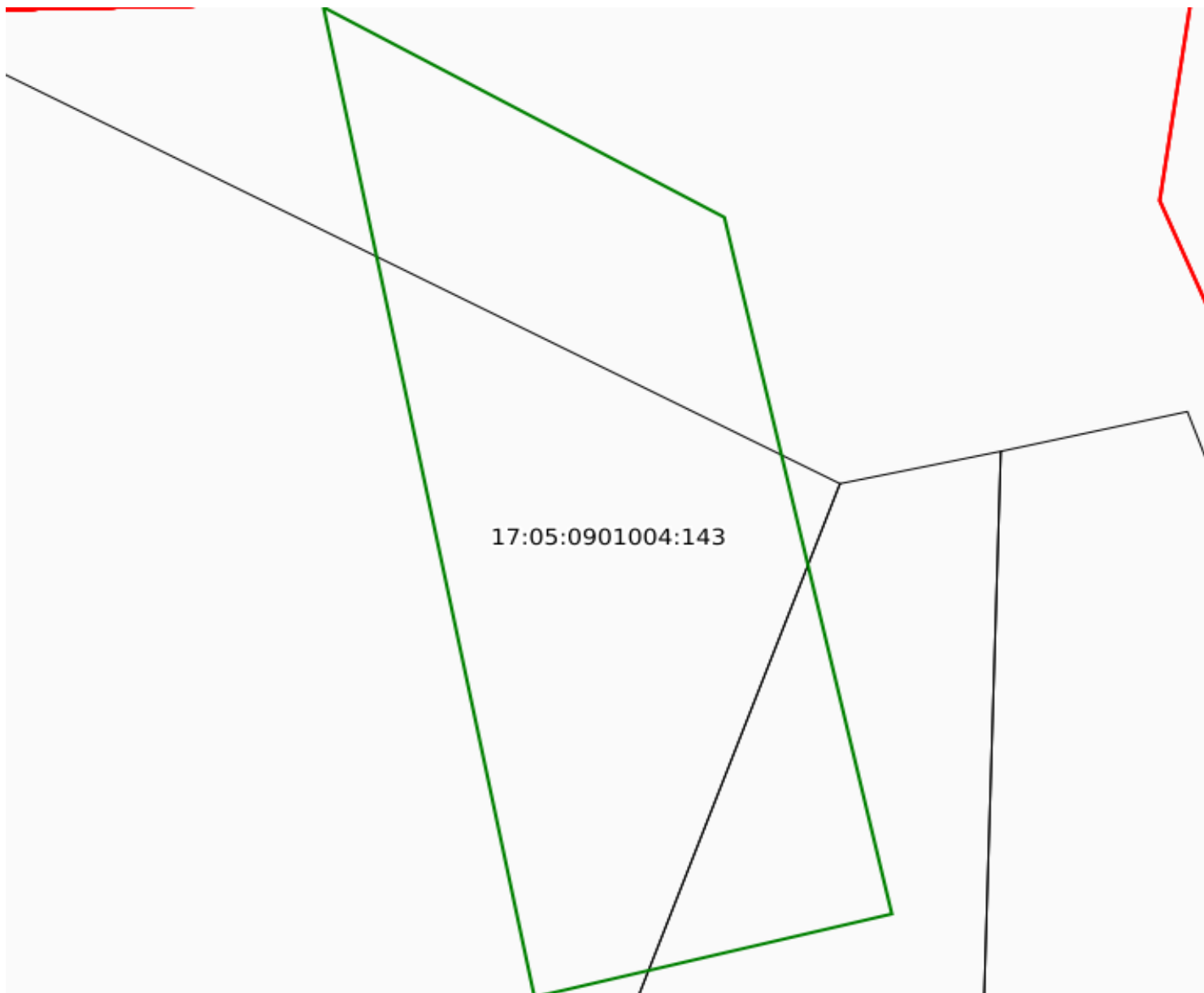
Общая площадь объекта (кв. м): заявленная - Площадь: 1081.97 кв.м., расчётная - 1081.97

Кадастровый квартал: 17:05:0901004


Кадастровый номер объекта: 17:05:0901004:143

<i>Проверка топологической корректности объекта</i>	
Проверка топологической корректности	успешно
<i>Пространственный анализ объекта</i>	
Пересечение границ земельных участков	успешно
Равенство координат смежных ЗУ	успешно
Попадание в кадастровый квартал	успешно
Полное вхождение в кадастровый квартал	успешно
Полное совпадение с другим объектом	успешно
Пересечение ЗУ с границами муниципального образования	успешно
Пересечение земельного участка с границами населенного пункта	успешно
Полное вхождение ЗУ в единственную территориальную зону	успешно
Смежные границы	успешно
Проверка корректности определения координат характерных точек	успешно
Пересечение ЗУ с границами лесничеств, лесопарков	успешно
Полное вхождение части ЗУ в изменяемый ЗУ	успешно
Проверка наличия кадастрового номера ОН	успешно
Проверка статусов Изменяемых ОН	успешно


План объекта




Легенда



Кадастровый квартал



Земельные участки



Проверяемый участок



Проверяемая часть участка



Результаты взаимодействия

Объект №51 17:05:0901004:8

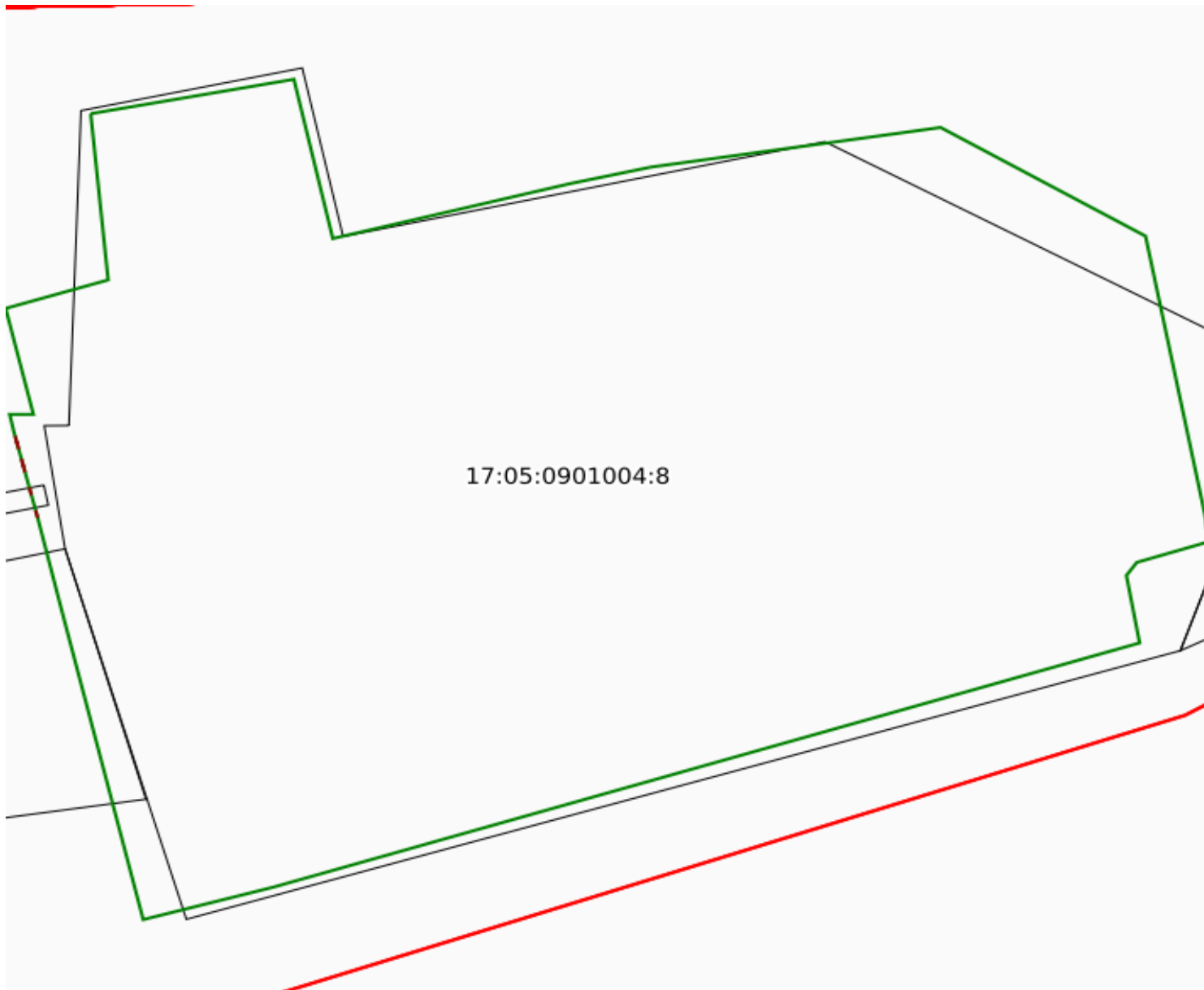
Общая площадь объекта (кв. м): заявленная - Площадь: 30533.77 кв.м., расчётная - 30533.77

Кадастровый квартал: 17:05:0901004






Кадастровый номер объекта: 17:05:0901004:8

Проверка топологической корректности объекта	
Проверка топологической корректности	успешно
Пространственный анализ объекта	
Пересечение границ земельных участков	успешно
Равенство координат смежных ЗУ	успешно
Попадание в кадастровый квартал	успешно
Полное вхождение в кадастровый квартал	успешно
Полное совпадение с другим объектом	успешно
Пересечение ЗУ с границами муниципального образования	успешно
Пересечение земельного участка с границами населенного пункта	успешно
Полное вхождение ЗУ в единственную территориальную зону	успешно
Смежные границы	с ошибками
Обнаружена область чересполосицы с ЗУ 17:05:0901004:269 в обращении 48c08ba4-63f6-4bec-869c-121cf31102a0. Буферная зона чересполосицы: 5 м.	
Проверка корректности определения координат характерных точек	успешно
Пересечение ЗУ с границами лесничеств, лесопарков	успешно
Полное вхождение части ЗУ в изменяемый ЗУ	успешно
Проверка наличия кадастрового номера ОН	успешно
Проверка статусов Изменяемых ОН	успешно

План объекта



Легенда

-  Кадастровый квартал
-  Земельные участки
-  Проверяемый участок
-  Проверяемая часть участка
-  Результаты взаимодействия

Объект №52 17:05:0901004:39

Общая площадь объекта (кв. м): заявленная - Площадь: 1986.64 кв.м., расчётная - 1986.64

Кадастровый квартал: 17:05:0901004


Кадастровый номер объекта: 17:05:0901004:39

Проверка топологической корректности объекта	
Проверка топологической корректности	успешно
Пространственный анализ объекта	
Пересечение границ земельных участков	успешно
Равенство координат смежных ЗУ	успешно
Попадание в кадастровый квартал	успешно
Полное вхождение в кадастровый квартал	успешно
Полное совпадение с другим объектом	успешно
Пересечение ЗУ с границами муниципального образования	успешно
Пересечение земельного участка с границами населенного пункта	успешно
Полное вхождение ЗУ в единственную территориальную зону	успешно
Смежные границы	с ошибками
<i>Обнаружена область чересполосицы с ЗУ 17:05:0901004:136(7). Буферная зона чересполосицы: 5 м. Обнаружена область чересполосицы с ЗУ 17:05:0901004:136(26). Буферная зона чересполосицы: 5 м.</i>	
Проверка корректности определения координат характерных точек	успешно
Пересечение ЗУ с границами лесничеств, лесопарков	успешно
Полное вхождение части ЗУ в изменяемый ЗУ	успешно
Проверка наличия кадастрового номера ОН	успешно
Проверка статусов Изменяемых ОН	успешно


План объекта




Легенда



Кадастровый квартал



Земельные участки



Проверяемый участок



Проверяемая часть участка



Результаты взаимодействия

Объект №53 17:05:0901004:1

Общая площадь объекта (кв. м): заявленная - Площадь: 1167.57 кв.м., расчётная - 1167.57

Кадастровый квартал: 17:05:0901004

Кадастровый номер объекта: 17:05:0901004:1

Проверка топологической корректности объекта	
Проверка топологической корректности	успешно
Пространственный анализ объекта	
Пересечение границ земельных участков	успешно
Равенство координат смежных ЗУ	успешно
Попадание в кадастровый квартал	успешно
Полное вхождение в кадастровый квартал	успешно
Полное совпадение с другим объектом	успешно
Пересечение ЗУ с границами муниципального образования	успешно
Пересечение земельного участка с границами населенного пункта	успешно
Полное вхождение ЗУ в единственную территориальную зону	успешно
Смежные границы	с ошибками
Обнаружена область чересполосицы с ЗУ 17:05:0901004:136(7). Буферная зона чересполосицы: 5 м.	
Проверка корректности определения координат характерных точек	успешно
Пересечение ЗУ с границами лесничеств, лесопарков	успешно
Полное вхождение части ЗУ в изменяемый ЗУ	успешно
Проверка наличия кадастрового номера ОН	успешно
Проверка статусов Изменяемых ОН	успешно


План объекта




Легенда



Кадастровый квартал



Земельные участки



Проверяемый участок



Проверяемая часть участка



Результаты взаимодействия

Объект №54 17:05:0901004:12

Общая площадь объекта (кв. м): заявленная - Площадь: 1847.79 кв.м., расчётная - 1847.79

Кадастровый квартал: 17:05:0901004


Кадастровый номер объекта: 17:05:0901004:12

Проверка топологической корректности объекта	
Проверка топологической корректности	успешно
Пространственный анализ объекта	
Пересечение границ земельных участков	успешно
Равенство координат смежных ЗУ	успешно
Попадание в кадастровый квартал	успешно
Полное вхождение в кадастровый квартал	успешно
Полное совпадение с другим объектом	успешно
Пересечение ЗУ с границами муниципального образования	успешно
Пересечение земельного участка с границами населенного пункта	успешно
Полное вхождение ЗУ в единственную территориальную зону	успешно
Смежные границы	с ошибками
Обнаружена область чересполосицы с ЗУ 17:05:0901004:136(9). Буферная зона чересполосицы: 5 м.	
Проверка корректности определения координат характерных точек	успешно
Пересечение ЗУ с границами лесничеств, лесопарков	успешно
Полное вхождение части ЗУ в изменяемый ЗУ	успешно
Проверка наличия кадастрового номера ОН	успешно
Проверка статусов Изменяемых ОН	успешно


План объекта




Легенда



Кадастровый квартал



Земельные участки



Проверяемый участок



Проверяемая часть участка



Результаты взаимодействия

Объект №55 17:05:0901004:30

Общая площадь объекта (кв. м): заявленная - Площадь: 2380.04 кв.м., расчётная - 2380.04

Кадастровый квартал: 17:05:0901004


Кадастровый номер объекта: 17:05:0901004:30

Проверка топологической корректности объекта	
Проверка топологической корректности	успешно
Пространственный анализ объекта	
Пересечение границ земельных участков	успешно
Равенство координат смежных ЗУ	успешно
Попадание в кадастровый квартал	успешно
Полное вхождение в кадастровый квартал	успешно
Полное совпадение с другим объектом	успешно
Пересечение ЗУ с границами муниципального образования	успешно
Пересечение земельного участка с границами населенного пункта	успешно
Полное вхождение ЗУ в единственную территориальную зону	успешно
Смежные границы	с ошибками
Обнаружена область чересполосицы с ЗУ 17:05:0901004:136(8). Буферная зона чересполосицы: 5 м.	
Проверка корректности определения координат характерных точек	успешно
Пересечение ЗУ с границами лесничеств, лесопарков	успешно
Полное вхождение части ЗУ в изменяемый ЗУ	успешно
Проверка наличия кадастрового номера ОН	успешно
Проверка статусов Изменяемых ОН	успешно


План объекта




Легенда



Кадастровый квартал



Земельные участки



Проверяемый участок



Проверяемая часть участка



Результаты взаимодействия

Объект №56 17:05:0901004:16

Общая площадь объекта (кв. м): заявленная - Площадь: 1106.68 кв.м., расчётная - 1106.68

Кадастровый квартал: 17:05:0901004


Кадастровый номер объекта: 17:05:0901004:16

Проверка топологической корректности объекта	
Проверка топологической корректности	успешно
Пространственный анализ объекта	
Пересечение границ земельных участков	успешно
Равенство координат смежных ЗУ	успешно
Попадание в кадастровый квартал	успешно
Полное вхождение в кадастровый квартал	успешно
Полное совпадение с другим объектом	успешно
Пересечение ЗУ с границами муниципального образования	успешно
Пересечение земельного участка с границами населенного пункта	успешно
Полное вхождение ЗУ в единственную территориальную зону	успешно
Смежные границы	с ошибками
Обнаружена область чересполосицы с ЗУ 17:05:0901004:136(1). Буферная зона чересполосицы: 5 м.	
Проверка корректности определения координат характерных точек	успешно
Пересечение ЗУ с границами лесничеств, лесопарков	успешно
Полное вхождение части ЗУ в изменяемый ЗУ	успешно
Проверка наличия кадастрового номера ОН	успешно
Проверка статусов Изменяемых ОН	успешно


План объекта




Легенда



Кадастровый квартал



Земельные участки



Проверяемый участок



Проверяемая часть участка



Результаты взаимодействия

Объект №57 17:05:0901004:10

Общая площадь объекта (кв. м): заявленная - Площадь: 944.10 кв.м., расчётная - 944.10

Кадастровый квартал: 17:05:0901004

Кадастровый номер объекта: 17:05:0901004:10

Проверка топологической корректности объекта	
Проверка топологической корректности	успешно
Пространственный анализ объекта	
Пересечение границ земельных участков	успешно
Равенство координат смежных ЗУ	успешно
Попадание в кадастровый квартал	успешно
Полное вхождение в кадастровый квартал	успешно
Полное совпадение с другим объектом	успешно
Пересечение ЗУ с границами муниципального образования	успешно
Пересечение земельного участка с границами населенного пункта	успешно
Полное вхождение ЗУ в единственную территориальную зону	успешно
Смежные границы	с ошибками
Обнаружена область чересполосицы с ЗУ 17:05:0901004:269 в обращении 48c08ba4-63f6-4bec-869c-121cf31102a0. Буферная зона чересполосицы: 5 м.	
Проверка корректности определения координат характерных точек	успешно
Пересечение ЗУ с границами лесничеств, лесопарков	успешно
Полное вхождение части ЗУ в изменяемый ЗУ	успешно
Проверка наличия кадастрового номера ОН	успешно
Проверка статусов Изменяемых ОН	успешно


План объекта




Легенда



Кадастровый квартал



Земельные участки



Проверяемый участок



Проверяемая часть участка



Результаты взаимодействия

Объект №58 17:05:0901004:29

Общая площадь объекта (кв. м): заявленная - Площадь: 1100.01 кв.м., расчётная - 1100.01

Кадастровый квартал: 17:05:0901004


Кадастровый номер объекта: 17:05:0901004:29

Проверка топологической корректности объекта	
Проверка топологической корректности	успешно
Пространственный анализ объекта	
Пересечение границ земельных участков	успешно
Равенство координат смежных ЗУ	успешно
Попадание в кадастровый квартал	успешно
Полное вхождение в кадастровый квартал	успешно
Полное совпадение с другим объектом	успешно
Пересечение ЗУ с границами муниципального образования	успешно
Пересечение земельного участка с границами населенного пункта	успешно
Полное вхождение ЗУ в единственную территориальную зону	успешно
Смежные границы	с ошибками
Обнаружена область чересполосицы с ЗУ 17:05:0901004:269 в обращении 48c08ba4-63f6-4bec-869c-121cf31102a0. Буферная зона чересполосицы: 5 м.	
Проверка корректности определения координат характерных точек	успешно
Пересечение ЗУ с границами лесничеств, лесопарков	успешно
Полное вхождение части ЗУ в изменяемый ЗУ	успешно
Проверка наличия кадастрового номера ОН	успешно
Проверка статусов Изменяемых ОН	успешно


План объекта




Легенда



Кадастровый квартал



Земельные участки



Проверяемый участок



Проверяемая часть участка



Результаты взаимодействия

Объект №59 17:05:0901004:146

Общая площадь объекта (кв. м): заявленная - Площадь: 1499.82 кв.м., расчётная - 1499.82

Кадастровый квартал: 17:05:0901004


Кадастровый номер объекта: 17:05:0901004:146

Проверка топологической корректности объекта	
Проверка топологической корректности	успешно
Пространственный анализ объекта	
Пересечение границ земельных участков	успешно
Равенство координат смежных ЗУ	успешно
Попадание в кадастровый квартал	успешно
Полное вхождение в кадастровый квартал	успешно
Полное совпадение с другим объектом	успешно
Пересечение ЗУ с границами муниципального образования	успешно
Пересечение земельного участка с границами населенного пункта	успешно
Полное вхождение ЗУ в единственную территориальную зону	успешно
Смежные границы	с ошибками
Обнаружена область чересполосицы с ЗУ 17:05:0901004:269 в обращении 48c08ba4-63f6-4bec-869c-121cf31102a0. Буферная зона чересполосицы: 5 м.	
Проверка корректности определения координат характерных точек	успешно
Пересечение ЗУ с границами лесничеств, лесопарков	успешно
Полное вхождение части ЗУ в изменяемый ЗУ	успешно
Проверка наличия кадастрового номера ОН	успешно
Проверка статусов Изменяемых ОН	успешно


План объекта




Легенда



Кадастровый квартал



Земельные участки



Проверяемый участок



Проверяемая часть участка



Результаты взаимодействия

Объект №60 17:05:0901004:5

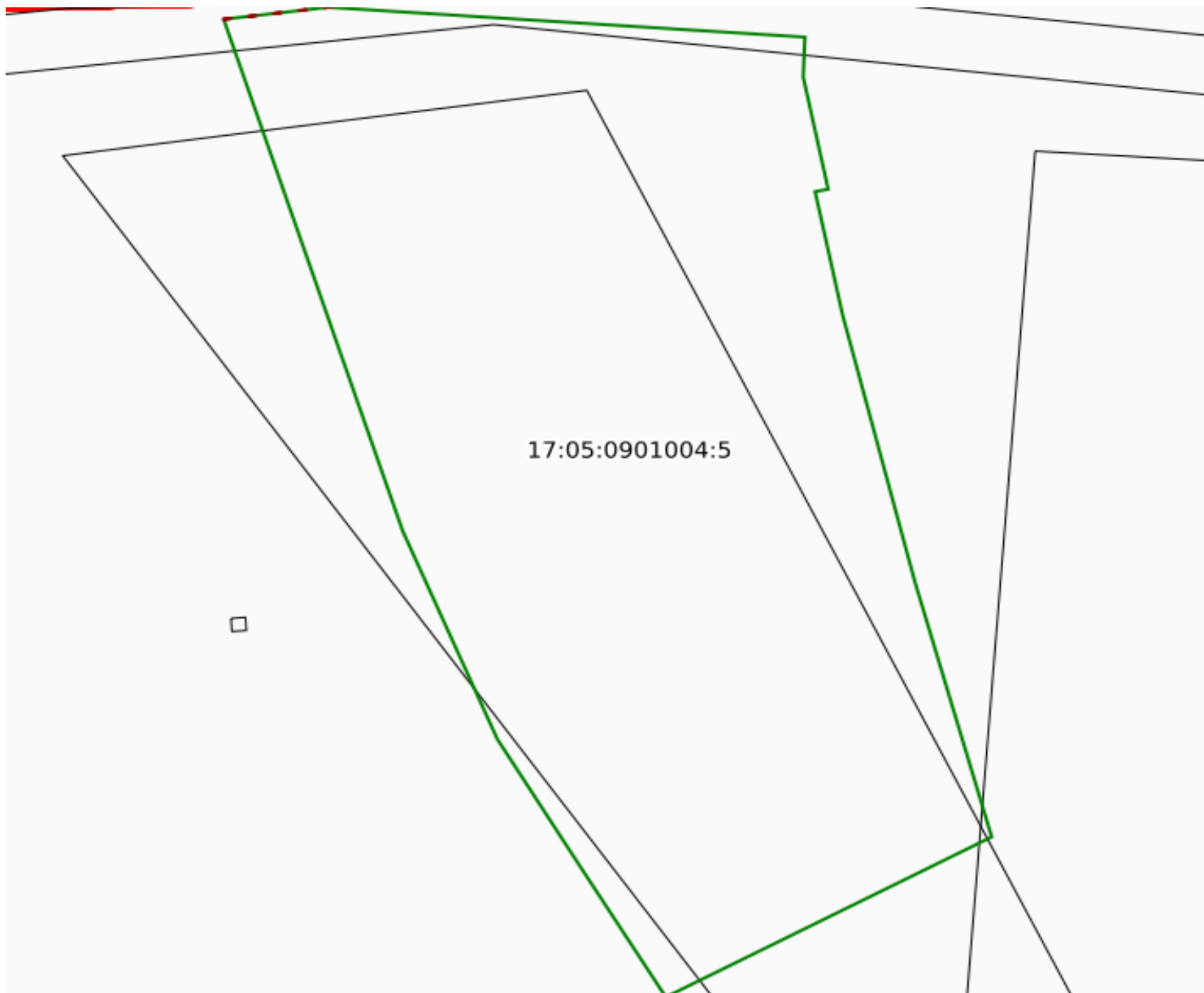
Общая площадь объекта (кв. м): заявленная - Площадь: 2404.41 кв.м., расчётная - 2404.41

Кадастровый квартал: 17:05:0901004


Кадастровый номер объекта: 17:05:0901004:5

Проверка топологической корректности объекта	
Проверка топологической корректности	успешно
Пространственный анализ объекта	
Пересечение границ земельных участков	успешно
Равенство координат смежных ЗУ	успешно
Попадание в кадастровый квартал	успешно
Полное вхождение в кадастровый квартал	успешно
Полное совпадение с другим объектом	успешно
Пересечение ЗУ с границами муниципального образования	успешно
Пересечение земельного участка с границами населенного пункта	успешно
Полное вхождение ЗУ в единственную территориальную зону	успешно
Смежные границы	с ошибками
Обнаружена область чересполосицы с ЗУ 17:05:0901004:269 в обращении 48c08ba4-63f6-4bec-869c-121cf31102a0. Буферная зона чересполосицы: 5 м.	
Проверка корректности определения координат характерных точек	успешно
Пересечение ЗУ с границами лесничеств, лесопарков	успешно
Полное вхождение части ЗУ в изменяемый ЗУ	успешно
Проверка наличия кадастрового номера ОН	успешно
Проверка статусов Изменяемых ОН	успешно


План объекта




Легенда



Кадастровый квартал



Земельные участки



Проверяемый участок



Проверяемая часть участка



Результаты взаимодействия

Объект №61 17:05:0901004:51

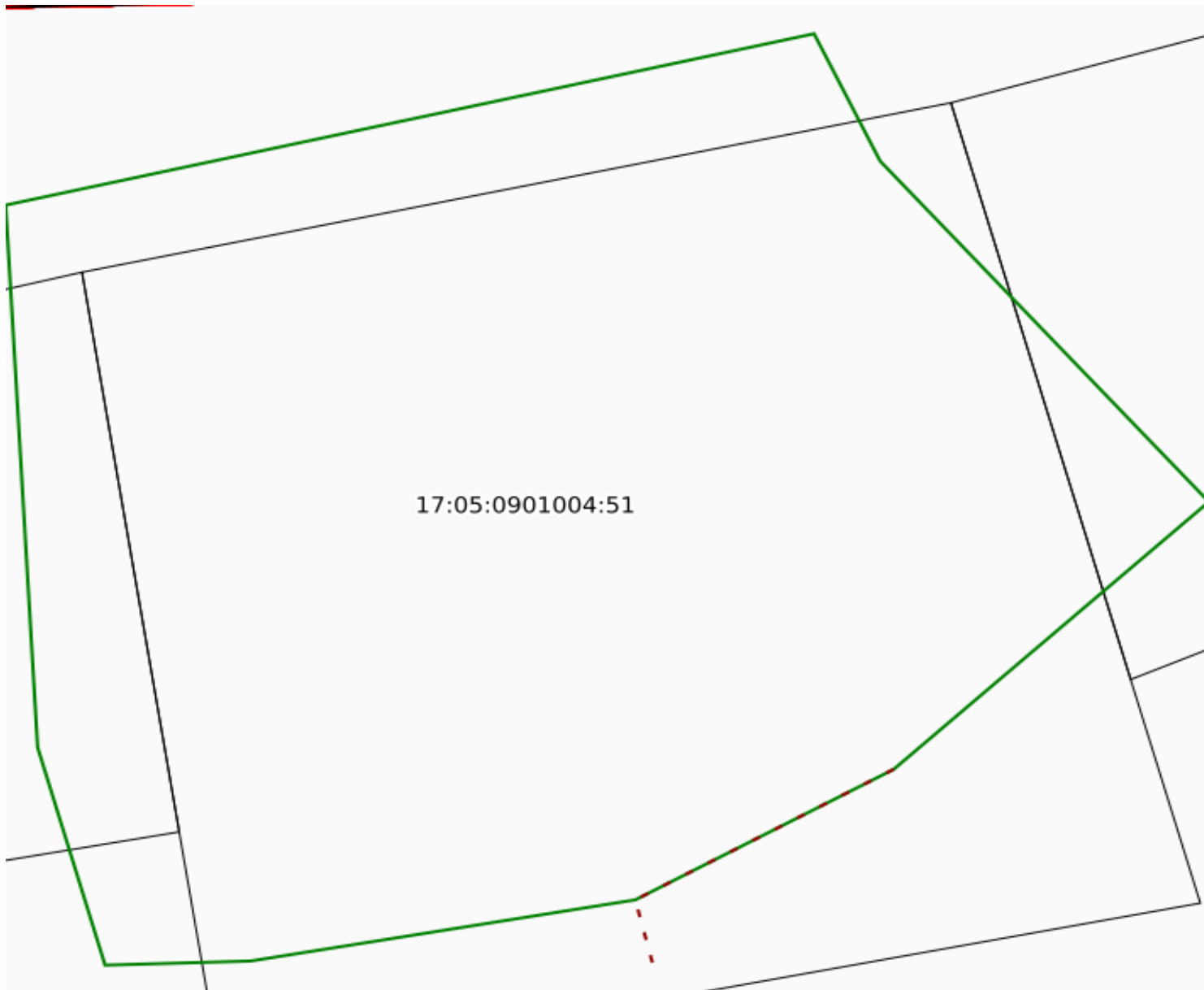
Общая площадь объекта (кв. м): заявленная - Площадь: 2654.76 кв.м., расчётная - 2654.76

Кадастровый квартал: 17:05:0901004

Кадастровый номер объекта: 17:05:0901004:51

Проверка топологической корректности объекта	
Проверка топологической корректности	успешно
Пространственный анализ объекта	
Пересечение границ земельных участков	успешно
Равенство координат смежных ЗУ	успешно
Попадание в кадастровый квартал	успешно
Полное вхождение в кадастровый квартал	успешно
Полное совпадение с другим объектом	успешно
Пересечение ЗУ с границами муниципального образования	успешно
Пересечение земельного участка с границами населенного пункта	успешно
Полное вхождение ЗУ в единственную территориальную зону	успешно
Смежные границы	с ошибками
Обнаружена область чересполосицы с ЗУ 17:05:0901004:43 в обращении 48c08ba4-63f6-4bec-869c-121cf31102a0. Буферная зона чересполосицы: 5 м.	
Проверка корректности определения координат характерных точек	успешно
Пересечение ЗУ с границами лесничеств, лесопарков	успешно
Полное вхождение части ЗУ в изменяемый ЗУ	успешно
Проверка наличия кадастрового номера ОН	успешно
Проверка статусов Изменяемых ОН	успешно


План объекта




Легенда



Кадастровый квартал



Земельные участки



Проверяемый участок



Проверяемая часть участка



Результаты взаимодействия

Объект №62 17:05:0901004:264

Общая площадь объекта (кв. м): заявленная - Площадь: 1099.82 кв.м., расчётная - 1099.82

Кадастровый квартал: 17:05:0901004

Кадастровый номер объекта: 17:05:0901004:264

Проверка топологической корректности объекта

Проверка топологической корректности успешно

Пространственный анализ объекта

Пересечение границ земельных участков с ошибками

Обнаружено пересечение с ЗУ 17:05:0000000:1535. Площадь пересечения 174.61 кв.м. Точность проведения проверки: 0.03.

Равенство координат смежных ЗУ успешно

Попадание в кадастровый квартал успешно

Полное вхождение в кадастровый квартал успешно

Полное совпадение с другим объектом успешно

Пересечение ЗУ с границами муниципального образования успешно

Пересечение земельного участка с границами населенного пункта успешно

Полное вхождение ЗУ в единственную территориальную зону успешно

Смежные границы успешно

Проверка корректности определения координат характерных точек успешно

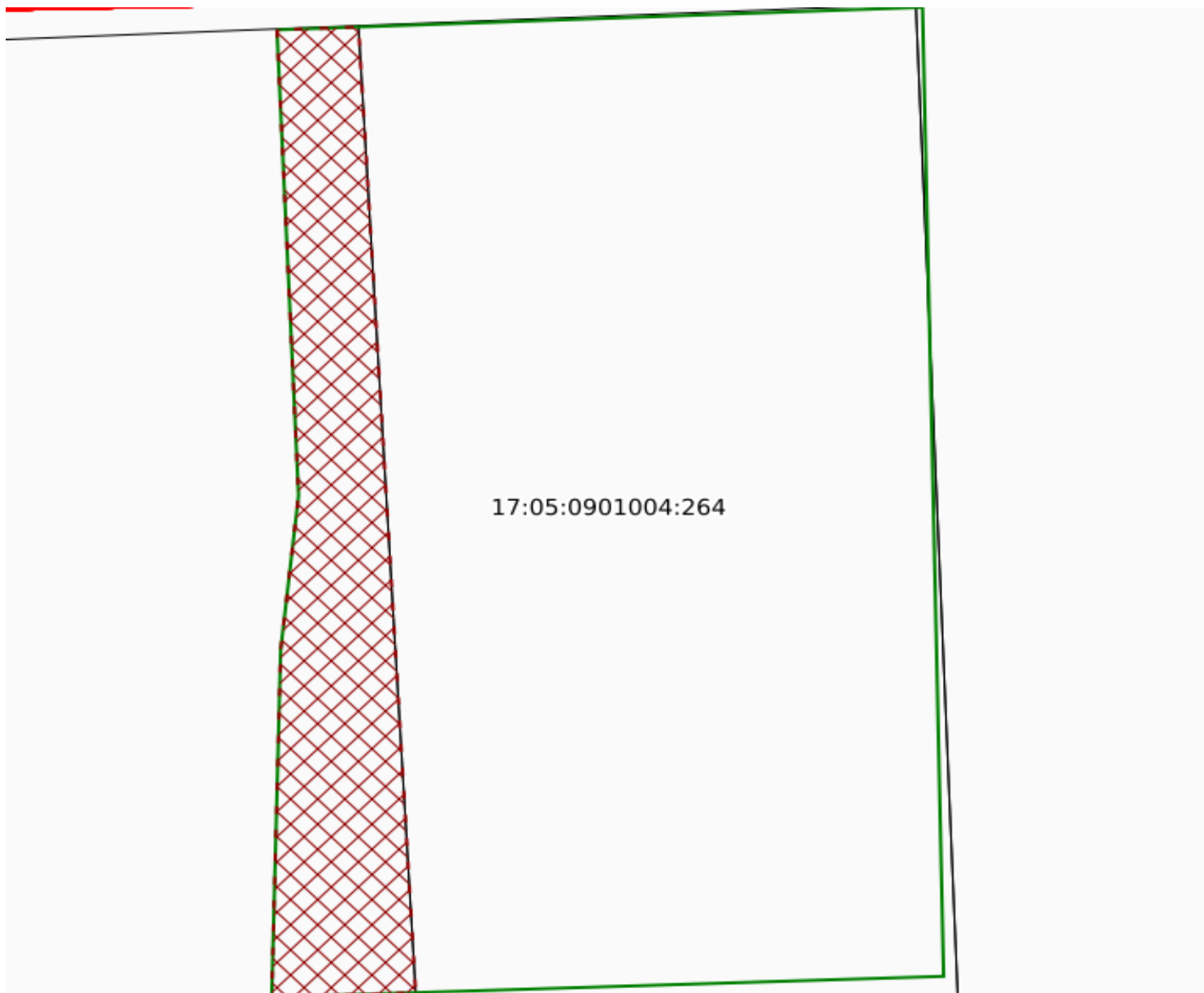
Пересечение ЗУ с границами лесничеств, лесопарков успешно

Полное вхождение части ЗУ в изменяемый ЗУ успешно


Проверка наличия кадастрового номера ОН успешно

Проверка статусов Изменяемых ОН успешно


План объекта




Легенда



Кадастровый квартал



Земельные участки



Проверяемый участок



Проверяемая часть участка



Результаты взаимодействия

Объект №63 17:05:0901004:265

Общая площадь объекта (кв. м): заявленная - Площадь: 999.94 кв.м., расчётная - 999.94

Кадастровый квартал: 17:05:0901004


Кадастровый номер объекта: 17:05:0901004:265

<i>Проверка топологической корректности объекта</i>	
Проверка топологической корректности	успешно
<i>Пространственный анализ объекта</i>	
Пересечение границ земельных участков	успешно
Равенство координат смежных ЗУ	успешно
Попадание в кадастровый квартал	успешно
Полное вхождение в кадастровый квартал	успешно
Полное совпадение с другим объектом	успешно
Пересечение ЗУ с границами муниципального образования	успешно
Пересечение земельного участка с границами населенного пункта	успешно
Полное вхождение ЗУ в единственную территориальную зону	успешно
Смежные границы	успешно
Проверка корректности определения координат характерных точек	успешно
Пересечение ЗУ с границами лесничеств, лесопарков	успешно
Полное вхождение части ЗУ в изменяемый ЗУ	успешно
Проверка наличия кадастрового номера ОН	успешно
Проверка статусов Изменяемых ОН	успешно


План объекта




Легенда



Кадастровый квартал



Земельные участки



Проверяемый участок



Проверяемая часть участка



Результаты взаимодействия

Объект №64 17:05:0901004:267

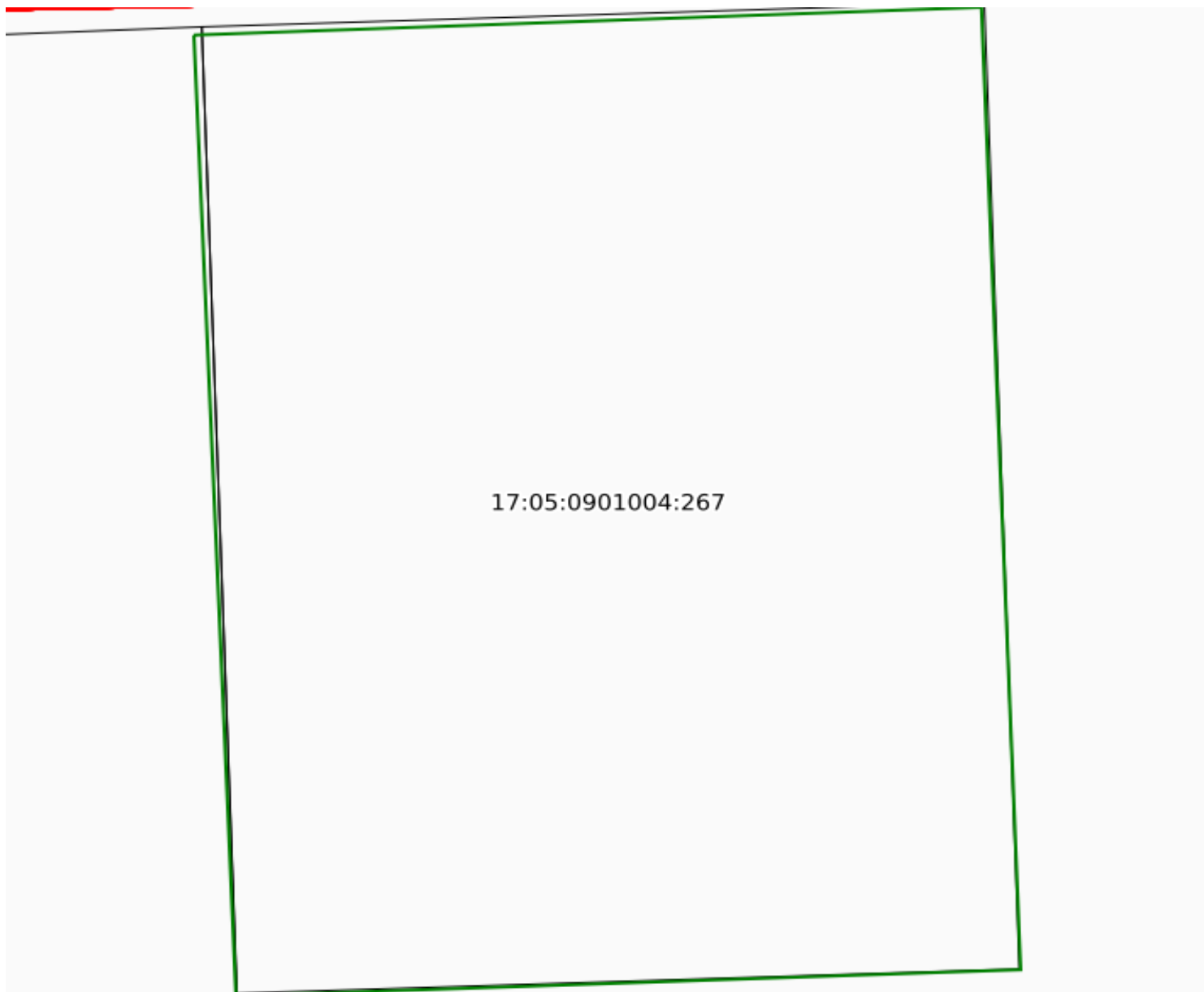
Общая площадь объекта (кв. м): заявленная - Площадь: 1199.72 кв.м., расчётная - 1199.72

Кадастровый квартал: 17:05:0901004


Кадастровый номер объекта: 17:05:0901004:267

Проверка топологической корректности объекта	
Проверка топологической корректности	успешно
Пространственный анализ объекта	
Пересечение границ земельных участков	успешно
Равенство координат смежных ЗУ	успешно
Попадание в кадастровый квартал	успешно
Полное вхождение в кадастровый квартал	успешно
Полное совпадение с другим объектом	успешно
Пересечение ЗУ с границами муниципального образования	успешно
Пересечение земельного участка с границами населенного пункта	успешно
Полное вхождение ЗУ в единственную территориальную зону	успешно
Смежные границы	успешно
Проверка корректности определения координат характерных точек	успешно
Пересечение ЗУ с границами лесничеств, лесопарков	успешно
Полное вхождение части ЗУ в изменяемый ЗУ	успешно
Проверка наличия кадастрового номера ОН	успешно
Проверка статусов Изменяемых ОН	успешно


План объекта




Легенда



Кадастровый квартал



Земельные участки



Проверяемый участок



Проверяемая часть участка



Результаты взаимодействия

Объект №65 17:05:0901004:269

Общая площадь объекта (кв. м): заявленная - Площадь: 5653.27 кв.м., расчётная - 5653.27

Кадастровый квартал: 17:05:0901004

Кадастровый номер объекта: 17:05:0901004:269

Проверка топологической корректности объекта

Проверка топологической корректности успешно

Пространственный анализ объекта

Пересечение границ земельных участков успешно

Равенство координат смежных ЗУ успешно

Попадание в кадастровый квартал успешно

Полное вхождение в кадастровый квартал успешно

Полное совпадение с другим объектом успешно

Пересечение ЗУ с границами муниципального образования успешно

Пересечение земельного участка с границами населенного пункта успешно

Полное вхождение ЗУ в единственную территориальную зону успешно

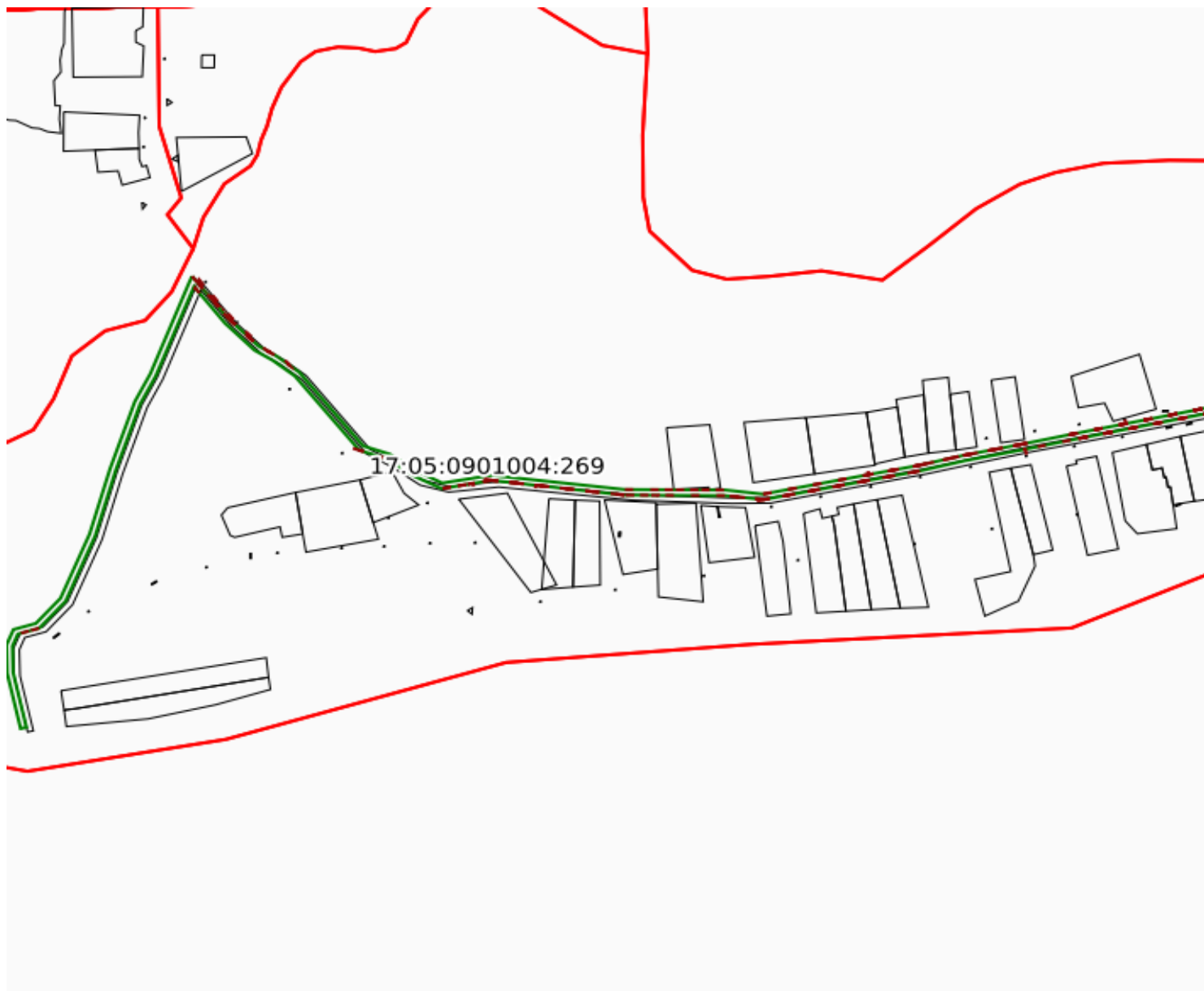
Смежные границы с ошибками

Обнаружена область чересполосицы с ЗУ 17:05:0901004:136(11). Буферная зона чересполосицы: 5 м. Обнаружена область чересполосицы с ЗУ 17:05:0901004:136(26). Буферная зона чересполосицы: 5 м. Обнаружена область чересполосицы с ЗУ 17:05:0901004:136(28). Буферная зона чересполосицы: 5 м. Обнаружена область чересполосицы с ЗУ 17:05:0901004:136(7). Буферная зона чересполосицы: 5 м. Обнаружена область чересполосицы с ЗУ 17:05:0901004:136(14). Буферная зона чересполосицы: 5 м. Обнаружена область чересполосицы с ЗУ 17:05:0901004:136(8). Буферная зона чересполосицы: 5 м. Обнаружена область чересполосицы с ЗУ 17:05:0000000:1270(13). Буферная зона чересполосицы: 5 м. Обнаружена область чересполосицы с ЗУ 17:05:0000000:1270(15). Буферная зона чересполосицы: 5 м. Обнаружена область чересполосицы с ЗУ 17:05:0901004:136(2). Буферная зона чересполосицы: 5 м. Обнаружена область чересполосицы с ЗУ 17:05:0901004:136(21). Буферная зона чересполосицы: 5 м. Обнаружена область чересполосицы с ЗУ 17:05:0901004:20 в обращении 48с08ba4-63f6-4bec-869с-121cf31102a0. Буферная зона чересполосицы: 5 м. Обнаружена область чересполосицы с ЗУ 17:05:0901004:55 в обращении 48с08ba4-63f6-4bec-869с-121cf31102a0. Буферная зона чересполосицы: 5 м. Обнаружена область чересполосицы с ЗУ 17:05:0901004:5 в обращении 48с08ba4-63f6-4bec-869с-121cf31102a0. Буферная зона чересполосицы: 5 м. Обнаружена область чересполосицы с ЗУ 17:05:0901004:31 в обращении 48с08ba4-63f6-4bec-869с-121cf31102a0. Буферная зона чересполосицы: 5 м. Обнаружена область чересполосицы с ЗУ 17:05:0901004:32 в обращении 48с08ba4-63f6-4bec-869с-121cf31102a0. Буферная зона чересполосицы: 5 м. Обнаружена область чересполосицы с ЗУ 17:05:0901004:53 в обращении 48с08ba4-63f6-4bec-869с-121cf31102a0. Буферная зона чересполосицы: 5 м. Обнаружена область чересполосицы с ЗУ 17:05:0901004:9 в обращении 48с08ba4-63f6-4bec-869с-121cf31102a0. Буферная зона чересполосицы: 5 м. Обнаружена область чересполосицы с ЗУ 17:05:0901004:37 в обращении 48с08ba4-63f6-4bec-869с-121cf31102a0. Буферная зона чересполосицы: 5 м. Обнаружена область чересполосицы с ЗУ 17:05:0901004:15 в обращении 48с08ba4-63f6-4bec-869с-121cf31102a0. Буферная зона чересполосицы: 5 м. Обнаружена область чересполосицы с ЗУ 17:05:0901004:44 в обращении 48с08ba4-63f6-4bec-869с-121cf31102a0. Буферная зона чересполосицы: 5 м. Обнаружена область чересполосицы с ЗУ 17:05:0901004:8 в обращении 48с08ba4-63f6-4bec-869с-121cf31102a0. Буферная зона чересполосицы: 5 м. Обнаружена область чересполосицы с ЗУ 17:05:0901004:50 в обращении 48с08ba4-63f6-4bec-869с-121cf31102a0. Буферная зона чересполосицы: 5 м. Обнаружена область чересполосицы с ЗУ 17:05:0901004:36 в обращении 48с08ba4-63f6-4bec-869с-121cf31102a0. Буферная зона чересполосицы: 5 м. Обнаружена область чересполосицы с ЗУ 17:05:0901004:13 в обращении 48с08ba4-63f6-4bec-869с-121cf31102a0. Буферная зона чересполосицы: 5 м. Обнаружена область чересполосицы с ЗУ 17:05:0901004:52 в обращении 48с08ba4-63f6-4bec-869с-121cf31102a0. Буферная зона чересполосицы: 5 м. Обнаружена область чересполосицы с ЗУ 17:05:0901004:10 в обращении






48с08ba4-63f6-4bec-869с-121cf31102a0. Буферная зона чересполосицы: 5 м. Обнаружена область чересполосицы с ЗУ 17:05:0901004:11 в обращении 48с08ba4-63f6-4bec-869с-121cf31102a0. Буферная зона чересполосицы: 5 м. Обнаружена область чересполосицы с ЗУ 17:05:0901004:27 в обращении 48с08ba4-63f6-4bec-869с-121cf31102a0. Буферная зона чересполосицы: 5 м. Обнаружена область чересполосицы с ЗУ 17:05:0901004:49 в обращении 48с08ba4-63f6-4bec-869с-121cf31102a0. Буферная зона чересполосицы: 5 м. Обнаружена область чересполосицы с ЗУ 17:05:0901004:29 в обращении 48с08ba4-63f6-4bec-869с-121cf31102a0. Буферная зона чересполосицы: 5 м. Обнаружена область чересполосицы с ЗУ 17:05:0901004:146 в обращении 48с08ba4-63f6-4bec-869с-121cf31102a0. Буферная зона чересполосицы: 5 м.

Проверка корректности определения координат характерных точек	успешно
Пересечение ЗУ с границами лесничеств, лесопарков	успешно
Полное вхождение части ЗУ в изменяемый ЗУ	с ошибками
ЧЗУ 17:05:0901004:269/1 не полностью входит в границы изменяемого ЗУ 17:05:0901004:269.	
Проверка наличия кадастрового номера ОН	успешно
Проверка статусов Изменяемых ОН	успешно

План объекта



Легенда

-  Кадастровый квартал
-  Земельные участки
-  Проверяемый участок
-  Проверяемая часть участка
-  Результаты взаимодействия

Объект №66 17:05:0901004:268

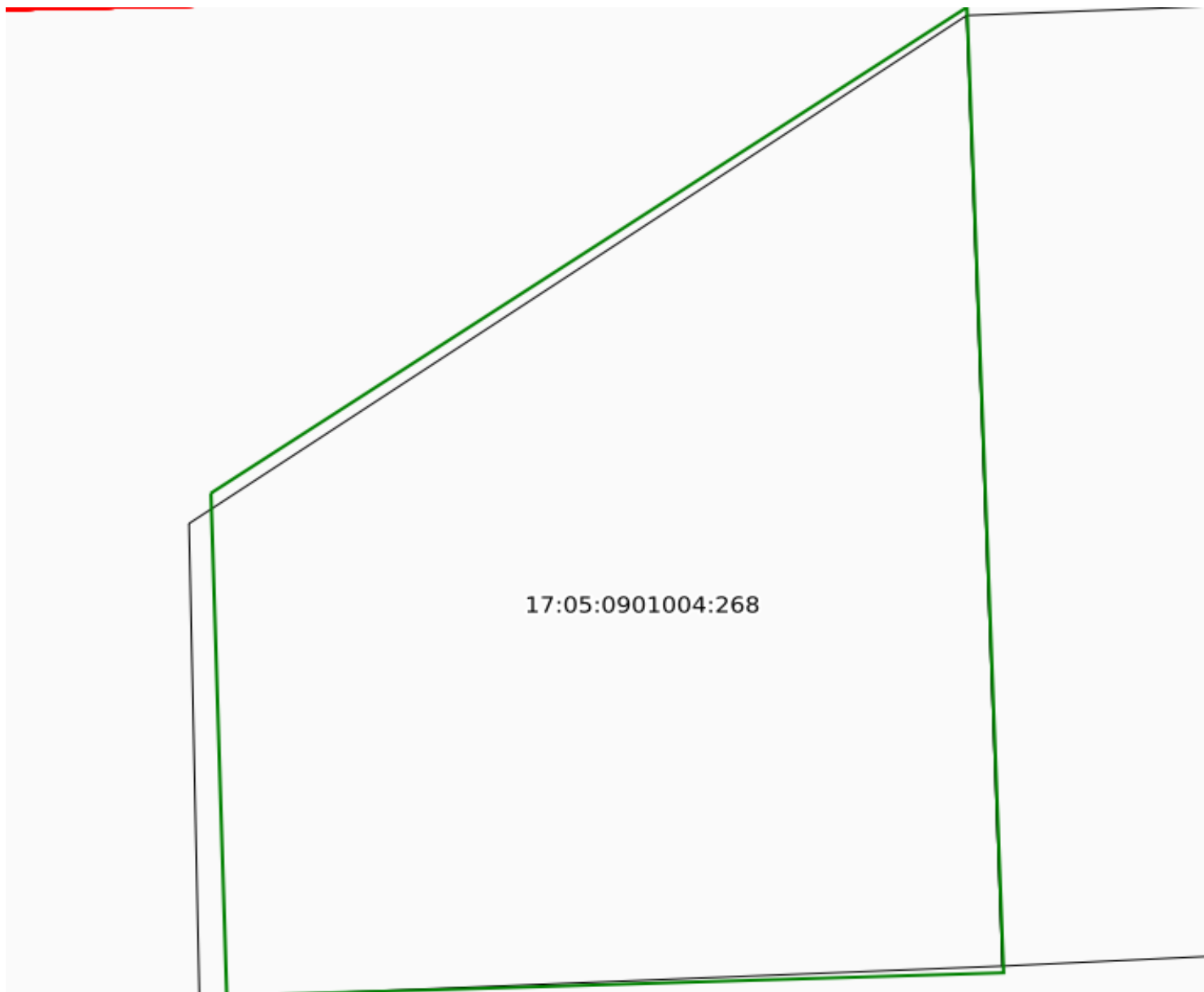
Общая площадь объекта (кв. м): заявленная - Площадь: 1200.03 кв.м., расчётная - 1200.03

Кадастровый квартал: 17:05:0901004


Кадастровый номер объекта: 17:05:0901004:268

Проверка топологической корректности объекта	
Проверка топологической корректности	успешно
Пространственный анализ объекта	
Пересечение границ земельных участков	успешно
Равенство координат смежных ЗУ	успешно
Попадание в кадастровый квартал	успешно
Полное вхождение в кадастровый квартал	успешно
Полное совпадение с другим объектом	успешно
Пересечение ЗУ с границами муниципального образования	успешно
Пересечение земельного участка с границами населенного пункта	успешно
Полное вхождение ЗУ в единственную территориальную зону	успешно
Смежные границы	успешно
Проверка корректности определения координат характерных точек	успешно
Пересечение ЗУ с границами лесничеств, лесопарков	успешно
Полное вхождение части ЗУ в изменяемый ЗУ	успешно
Проверка наличия кадастрового номера ОН	успешно
Проверка статусов Изменяемых ОН	успешно


План объекта




Легенда



Кадастровый квартал



Земельные участки



Проверяемый участок



Проверяемая часть участка



Результаты взаимодействия

Объект №67 17:05:0901004:1535

Общая площадь объекта (кв. м): заявленная - Площадь: 1000.01 кв.м., расчётная - 1000.01

Кадастровый квартал: 17:05:0901004

Кадастровый номер объекта: 17:05:0901004:1535

Проверка топологической корректности объекта

Проверка топологической корректности успешно

Пространственный анализ объекта

Пересечение границ земельных участков с ошибками

Обнаружено пересечение с ЗУ 17:05:0000000:1535. Площадь пересечения 796.48 кв.м. Точность проведения проверки: 0.03. Обнаружены точки [216130.02, 173277.10] Смежного ЗУ 17:05:0000000:1535, расположенные в границах проверяемого ЗУ.

Равенство координат смежных ЗУ успешно

Попадание в кадастровый квартал успешно

Полное вхождение в кадастровый квартал успешно

Полное совпадение с другим объектом успешно

Пересечение ЗУ с границами муниципального образования успешно

Пересечение земельного участка с границами населенного пункта успешно

Полное вхождение ЗУ в единственную территориальную зону успешно

Смежные границы успешно

Проверка корректности определения координат характерных точек успешно

Пересечение ЗУ с границами лесничеств, лесопарков успешно

Полное вхождение части ЗУ в изменяемый ЗУ успешно


Проверка наличия кадастрового номера ОН с ошибками
Объект 17:05:0901004:1535 не найден в ЕГРН.

Проверка статусов Изменяемых ОН с ошибками
Объект 17:05:0901004:1535 не найден в ЕГРН.


План объекта




Легенда



Кадастровый квартал



Земельные участки



Проверяемый участок



Проверяемая часть участка



Результаты взаимодействия

Объект №68 Здание

Общая площадь объекта (кв. м): заявленная - Площадь: 67.65 кв.м., расчётная - 67.65

Кадастровый квартал: [17:05:0901004]

Проверка топологической корректности объекта

Проверка топологической корректности успешно

Пространственный анализ объекта

Полное вхождение ОКС в кадастровый квартал успешно

Полное вхождение ОКС в земельный участок успешно

Пересечение границ ОКС успешно

Проверка наличия кадастрового номера ОН успешно

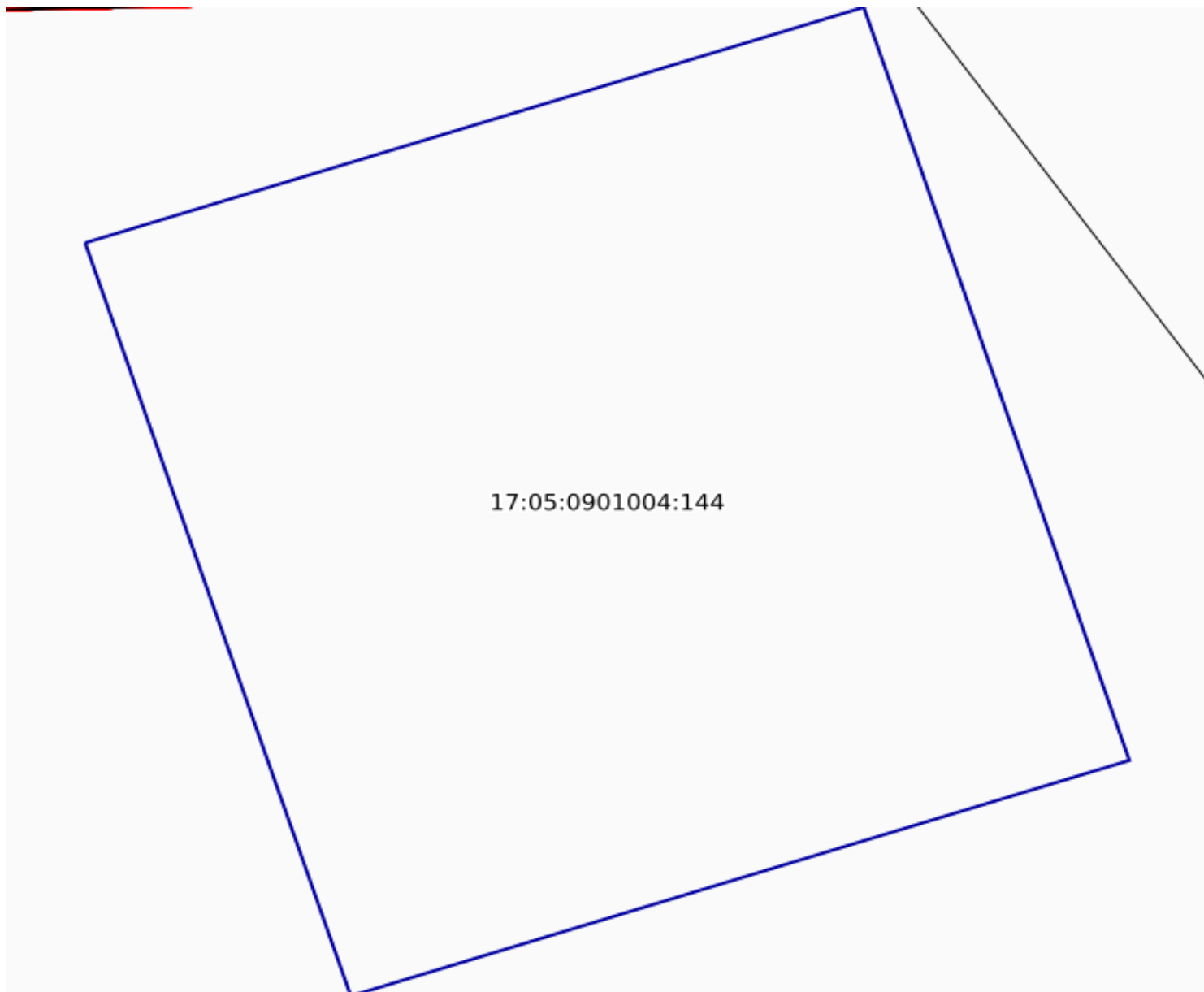
Проверка статусов Изменяемых ОН успешно

Проверка адреса Изменяемых ОН предупреждение
Адрес объекта недвижимости с номером 17:05:0901004:144, указанный в карта-плане территории, не соответствует сведениям, содержащимся в ЕГРН. В карта-плане территории указано: 1700600001200010017. В сведениях ЕГРН содержится: 17006000012000100.


Проверка наличия сведений о правах, зарегистрированных в отношении ОКС успешно

Проверка наличия ЗУ под ОКС успешно


План объекта




Легенда



Кадастровый квартал



Земельные участки



Проверяемый участок



Проверяемая часть участка



Результаты взаимодействия

Объект №69 Здание

Общая площадь объекта (кв. м): заявленная - Площадь: 49.76 кв.м., расчётная - 49.76

Кадастровый квартал: [17:05:0901004]

Проверка топологической корректности объекта

Проверка топологической корректности успешно

Пространственный анализ объекта

Полное вхождение ОКС в кадастровый квартал успешно

Полное вхождение ОКС в земельный участок успешно

Пересечение границ ОКС успешно

Проверка наличия кадастрового номера ОН успешно

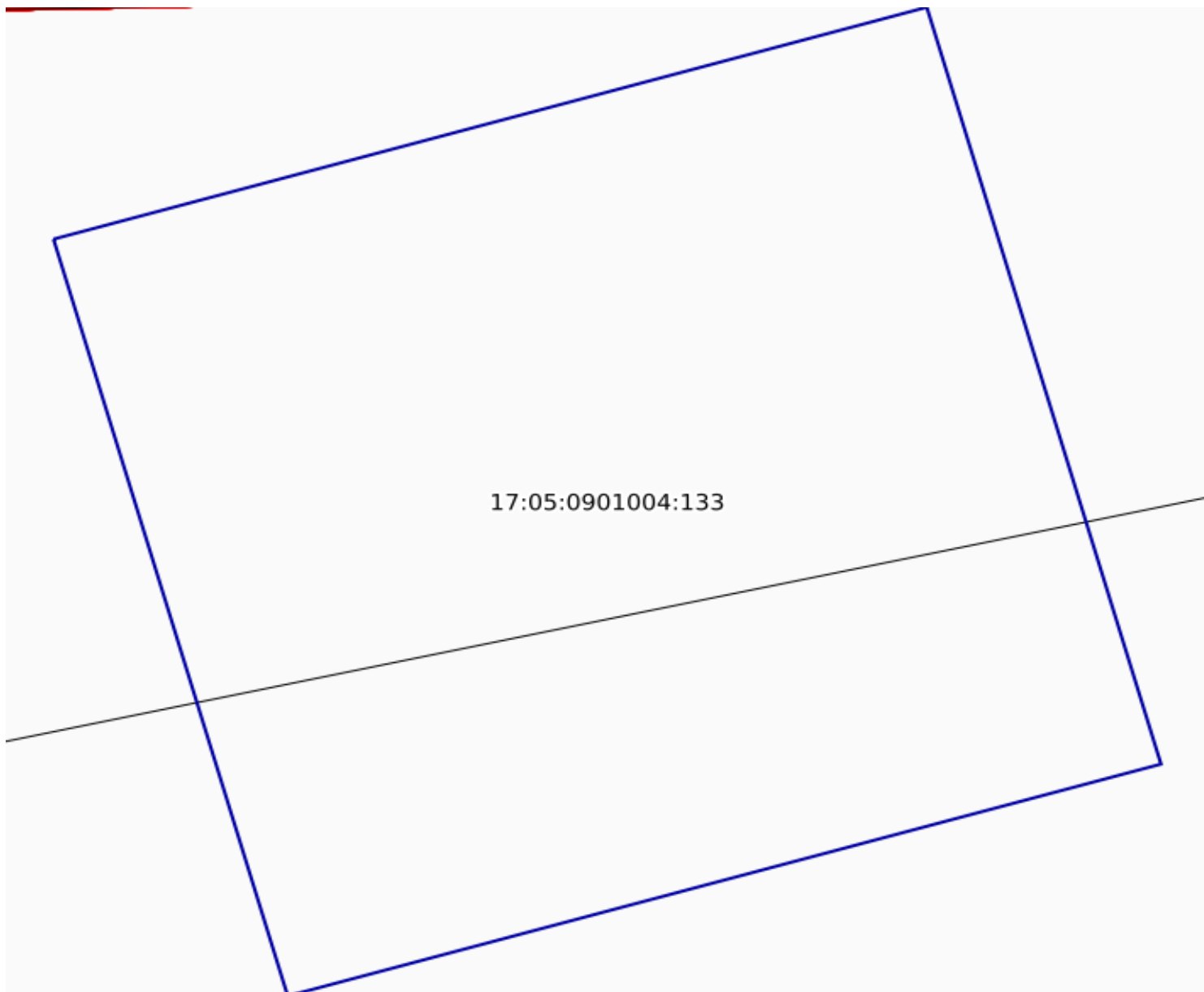
Проверка статусов Изменяемых ОН успешно

Проверка адреса Изменяемых ОН предупреждение
Адрес объекта недвижимости с номером 17:05:0901004:133, указанный в карта-плане территории, не соответствует сведениям, содержащимся в ЕГРН. В карта-плане территории указано: 1700600001200010003. В сведениях ЕГРН содержится: 17006000012000100.

Проверка наличия сведений о правах, зарегистрированных в отношении ОКС успешно

Проверка наличия ЗУ под ОКС успешно


План объекта




Легенда



Кадастровый квартал



Земельные участки



Проверяемый участок



Проверяемая часть участка



Результаты взаимодействия

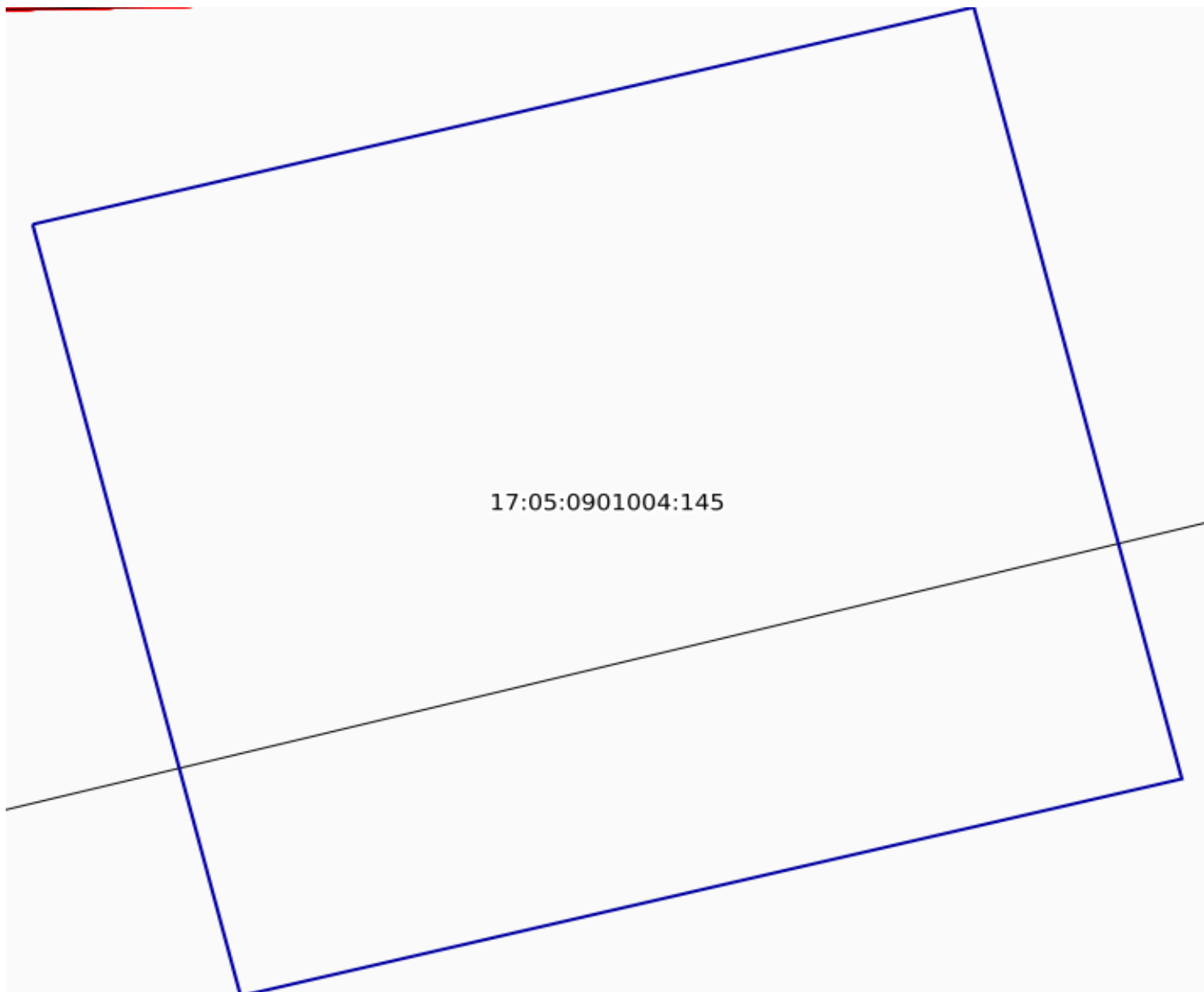
Объект №70 Здание

Общая площадь объекта (кв. м): заявленная - Площадь: 63.07 кв.м., расчётная - 63.07


Кадастровый квартал: [17:05:0901004]

Проверка топологической корректности объекта	
Проверка топологической корректности	успешно
Пространственный анализ объекта	
Полное вхождение ОКС в кадастровый квартал	успешно
Полное вхождение ОКС в земельный участок	успешно
Пересечение границ ОКС	успешно
Проверка наличия кадастрового номера ОН	успешно
Проверка статусов Изменяемых ОН	успешно
Проверка адреса Изменяемых ОН	предупреждение
<i>Адрес объекта недвижимости с номером 17:05:0901004:145, указанный в карта-плане территории, не соответствует сведениям, содержащимся в ЕГРН. В карта-плане территории указано: 1700600001200010004. В сведениях ЕГРН содержится: 17006000012000100.</i>	
Проверка наличия сведений о правах, зарегистрированных в отношении ОКС	успешно
Проверка наличия ЗУ под ОКС	успешно


План объекта




Легенда



Кадастровый квартал



Земельные участки



Проверяемый участок



Проверяемая часть участка



Результаты взаимодействия

Объект №71 Здание

Общая площадь объекта (кв. м): заявленная - Площадь: 37.94 кв.м., расчётная - 37.94

Кадастровый квартал: [17:05:0901004]

Проверка топологической корректности объекта

Проверка топологической корректности успешно

Пространственный анализ объекта

Полное вхождение ОКС в кадастровый квартал успешно

Полное вхождение ОКС в земельный участок успешно

Пересечение границ ОКС успешно

Проверка наличия кадастрового номера ОН успешно

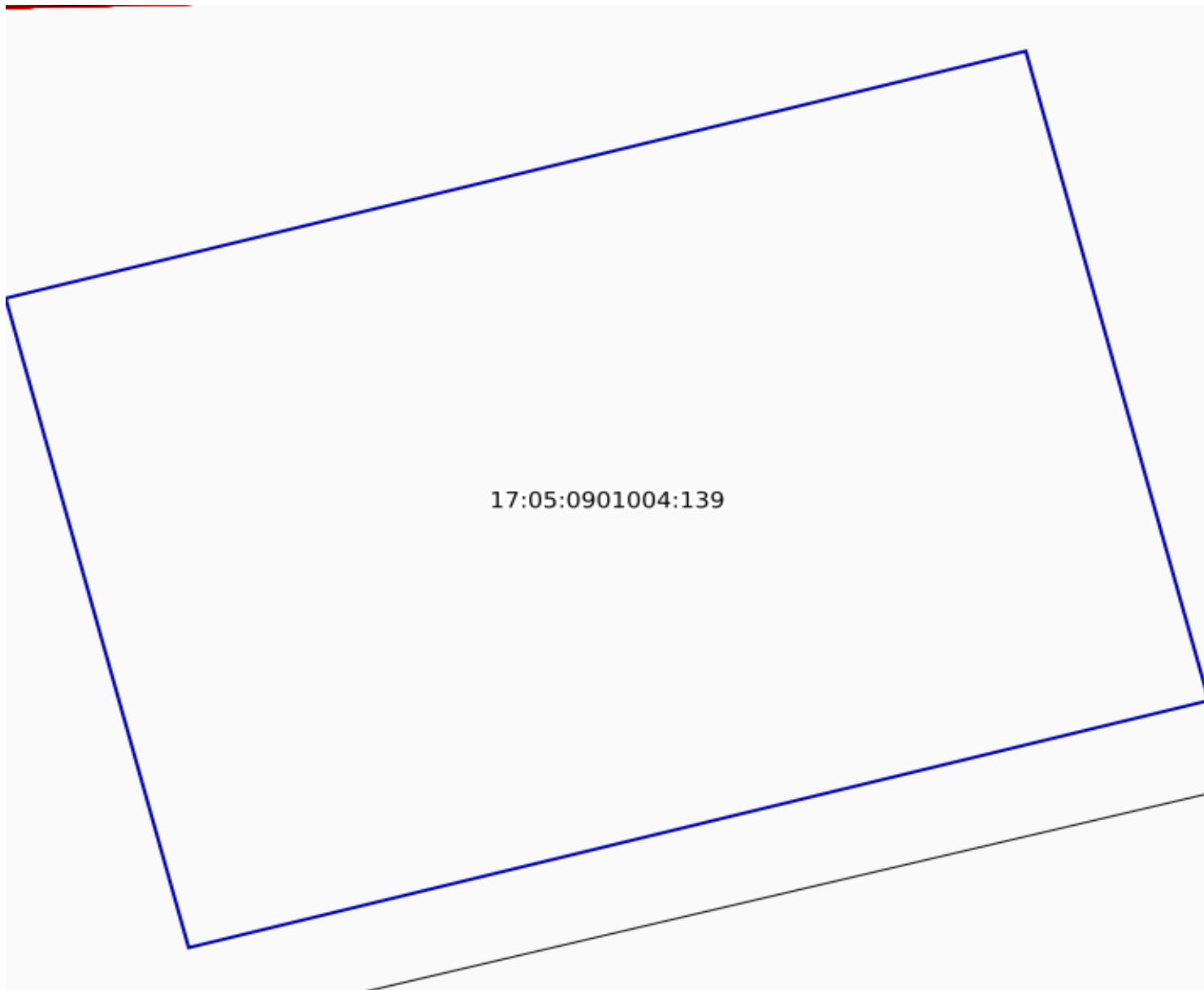
Проверка статусов Изменяемых ОН успешно

Проверка адреса Изменяемых ОН предупреждение
Адрес объекта недвижимости с номером 17:05:0901004:139, указанный в карта-плане территории, не соответствует сведениям, содержащимся в ЕГРН. В карта-плане территории указано: 1700600001200010005. В сведениях ЕГРН содержится: 17006000012000100.


Проверка наличия сведений о правах, зарегистрированных в отношении ОКС успешно

Проверка наличия ЗУ под ОКС успешно


План объекта




Легенда



Кадастровый квартал



Земельные участки



Проверяемый участок



Проверяемая часть участка



Результаты взаимодействия

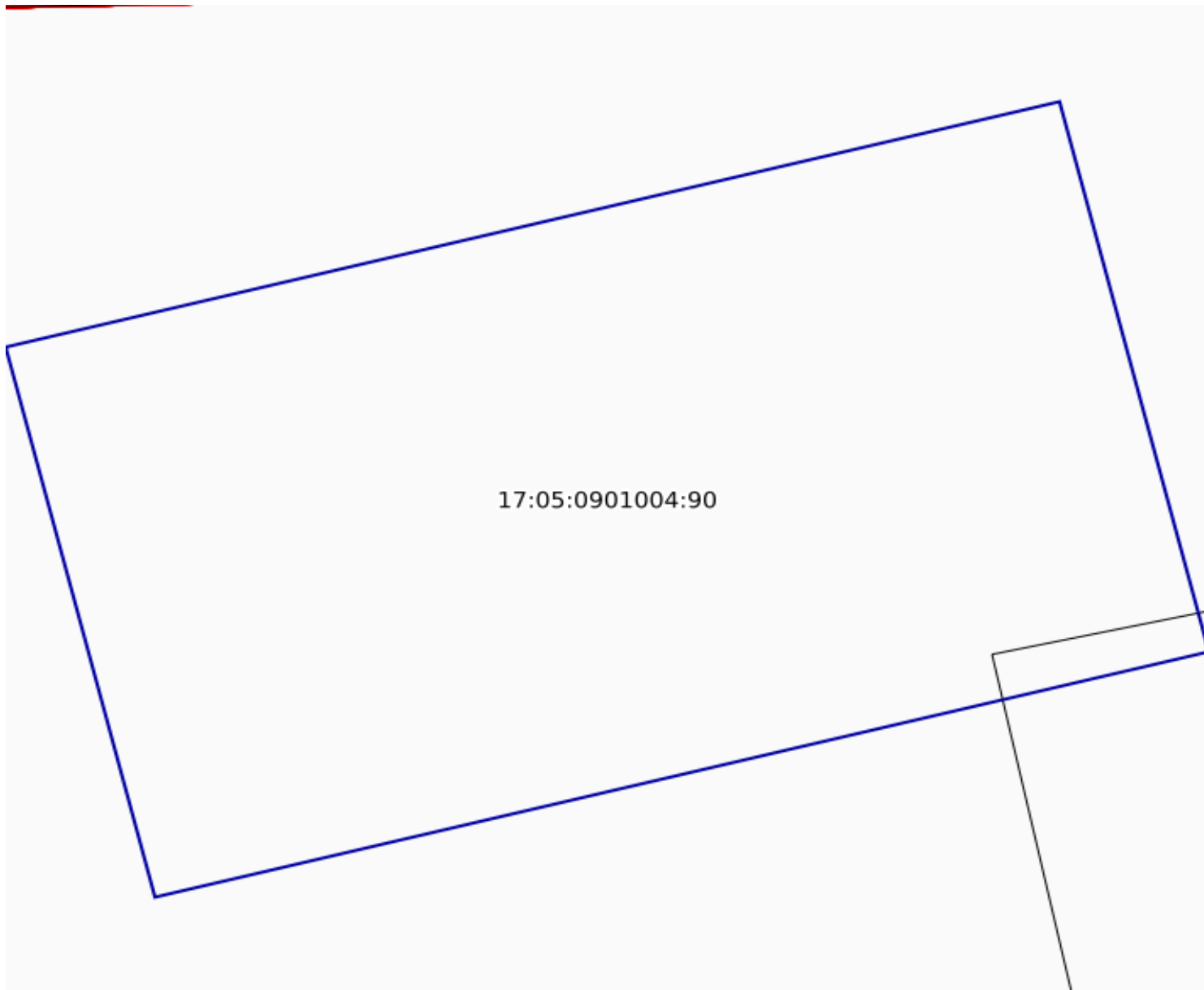
Объект №72 Здание

Общая площадь объекта (кв. м): заявленная - Площадь: 129.08 кв.м., расчётная - 129.08


Кадастровый квартал: [17:05:0901004]

Проверка топологической корректности объекта	
Проверка топологической корректности	успешно
Пространственный анализ объекта	
Полное вхождение ОКС в кадастровый квартал	успешно
Полное вхождение ОКС в земельный участок	успешно
Пересечение границ ОКС	успешно
Проверка наличия кадастрового номера ОН	успешно
Проверка статусов Изменяемых ОН	успешно
Проверка адреса Изменяемых ОН	предупреждение
Адрес объекта недвижимости с номером 17:05:0901004:90, указанный в карта-плане территории, не соответствует сведениям, содержащимся в ЕГРН. В карта-плане территории указано: 1700600001200010006. В сведениях ЕГРН содержится: 17006000012000100.	
Проверка наличия сведений о правах, зарегистрированных в отношении ОКС	успешно
Проверка наличия ЗУ под ОКС	успешно


План объекта




Легенда



Кадастровый квартал



Земельные участки



Проверяемый участок



Проверяемая часть участка



Результаты взаимодействия

Объект №73 Здание

Общая площадь объекта (кв. м): заявленная - Площадь: 128.03 кв.м., расчётная - 128.03

Кадастровый квартал: [17:05:0901004]

Проверка топологической корректности объекта

Проверка топологической корректности успешно

Пространственный анализ объекта

Полное вхождение ОКС в кадастровый квартал успешно

Полное вхождение ОКС в земельный участок успешно

Пересечение границ ОКС успешно

Проверка наличия кадастрового номера ОН успешно

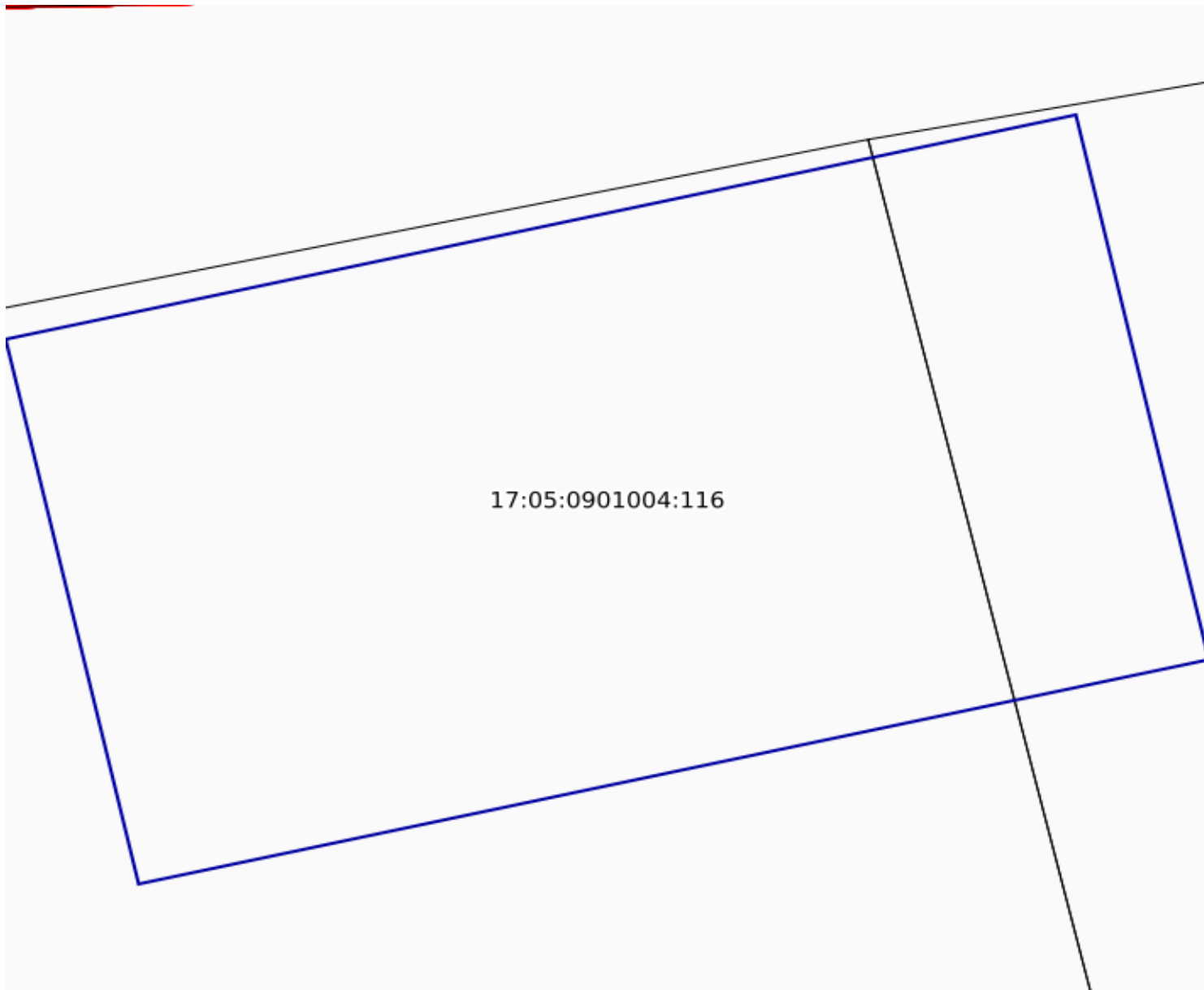
Проверка статусов Изменяемых ОН успешно

Проверка адреса Изменяемых ОН предупреждение
Адрес объекта недвижимости с номером 17:05:0901004:116, указанный в карта-плане территории, не соответствует сведениям, содержащимся в ЕГРН. В карта-плане территории указано: 1700600001200010007. В сведениях ЕГРН содержится: 17006000012000100.


Проверка наличия сведений о правах, зарегистрированных в отношении ОКС успешно

Проверка наличия ЗУ под ОКС успешно


План объекта




Легенда



Кадастровый квартал



Земельные участки



Проверяемый участок



Проверяемая часть участка



Результаты взаимодействия

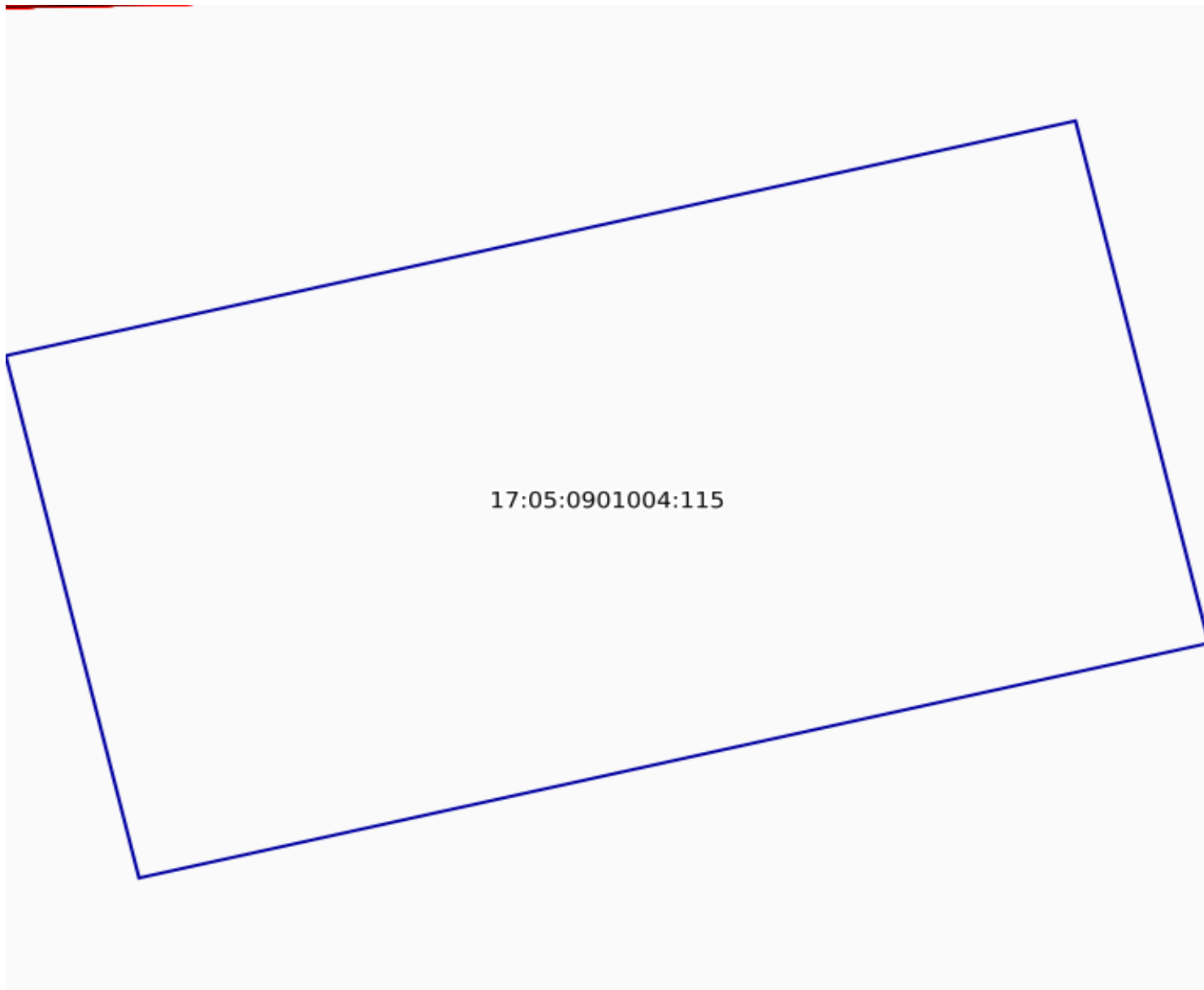
Объект №74 Здание

Общая площадь объекта (кв. м): заявленная - Площадь: 117.30 кв.м., расчётная - 117.30


Кадастровый квартал: [17:05:0901004]

Проверка топологической корректности объекта	
Проверка топологической корректности	успешно
Пространственный анализ объекта	
Полное вхождение ОКС в кадастровый квартал	успешно
Полное вхождение ОКС в земельный участок	успешно
Пересечение границ ОКС	успешно
Проверка наличия кадастрового номера ОН	успешно
Проверка статусов Изменяемых ОН	успешно
Проверка адреса Изменяемых ОН	предупреждение
Адрес объекта недвижимости с номером 17:05:0901004:115, указанный в карта-плане территории, не соответствует сведениям, содержащимся в ЕГРН. В карта-плане территории указано: 1700600001200010008, д. В сведениях ЕГРН содержится: 17006000012000100, д..	
Проверка наличия сведений о правах, зарегистрированных в отношении ОКС	успешно
Проверка наличия ЗУ под ОКС	успешно


План объекта




Легенда



Кадастровый квартал



Земельные участки



Проверяемый участок



Проверяемая часть участка



Результаты взаимодействия

Объект №75 Здание

Общая площадь объекта (кв. м): заявленная - Площадь: 114.57 кв.м., расчётная - 114.57

Кадастровый квартал: [17:05:0901004]

Проверка топологической корректности объекта

Проверка топологической корректности успешно

Пространственный анализ объекта

Полное вхождение ОКС в кадастровый квартал успешно

Полное вхождение ОКС в земельный участок успешно

Пересечение границ ОКС успешно

Проверка наличия кадастрового номера ОН успешно

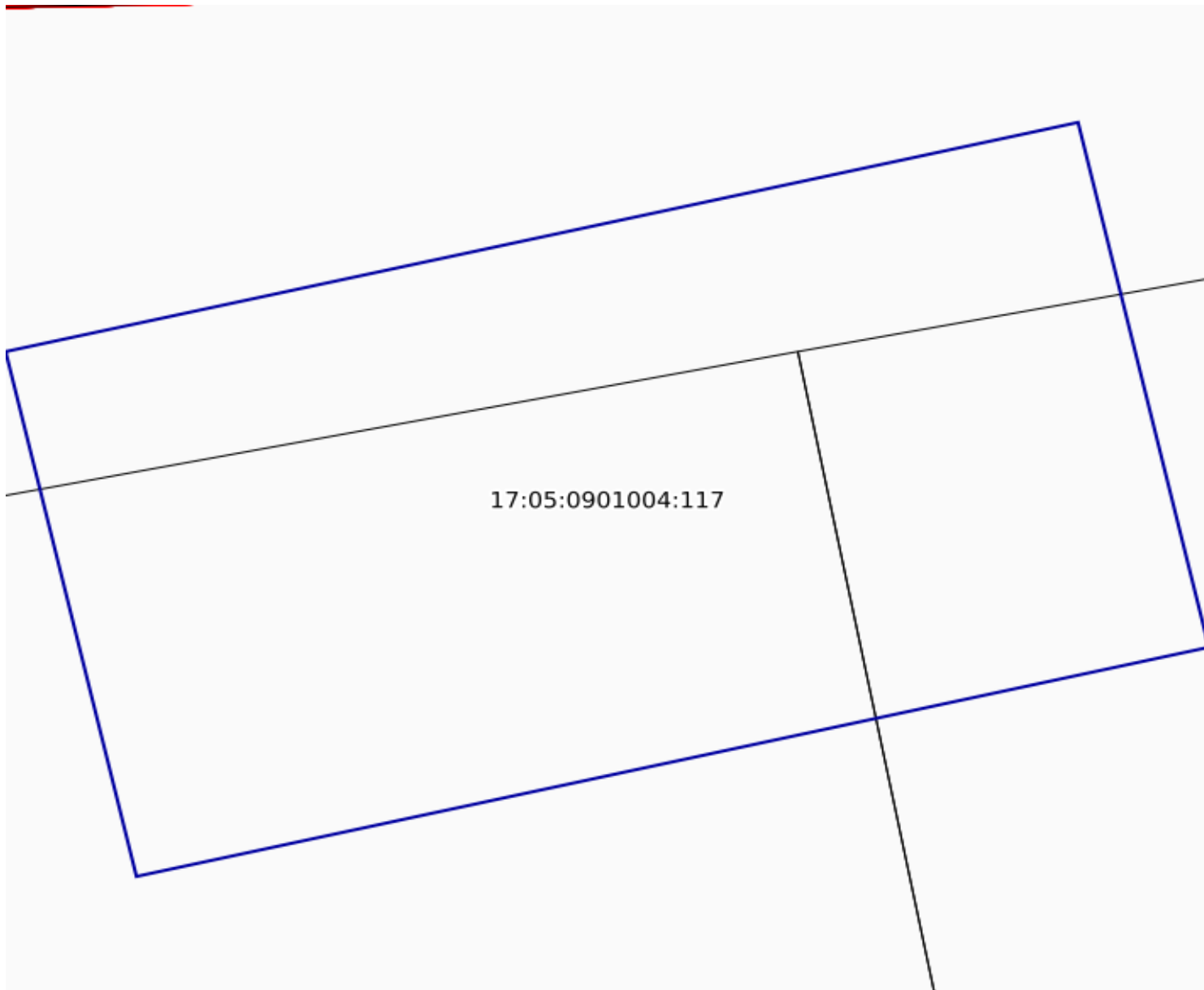
Проверка статусов Изменяемых ОН успешно

Проверка адреса Изменяемых ОН предупреждение
Адрес объекта недвижимости с номером 17:05:0901004:117, указанный в карта-плане территории, не соответствует сведениям, содержащимся в ЕГРН. В карта-плане территории указано: 1700600001200010010. В сведениях ЕГРН содержится: 17006000012000100.


Проверка наличия сведений о правах, зарегистрированных в отношении ОКС успешно

Проверка наличия ЗУ под ОКС успешно


План объекта




Легенда



Кадастровый квартал



Земельные участки



Проверяемый участок



Проверяемая часть участка



Результаты взаимодействия

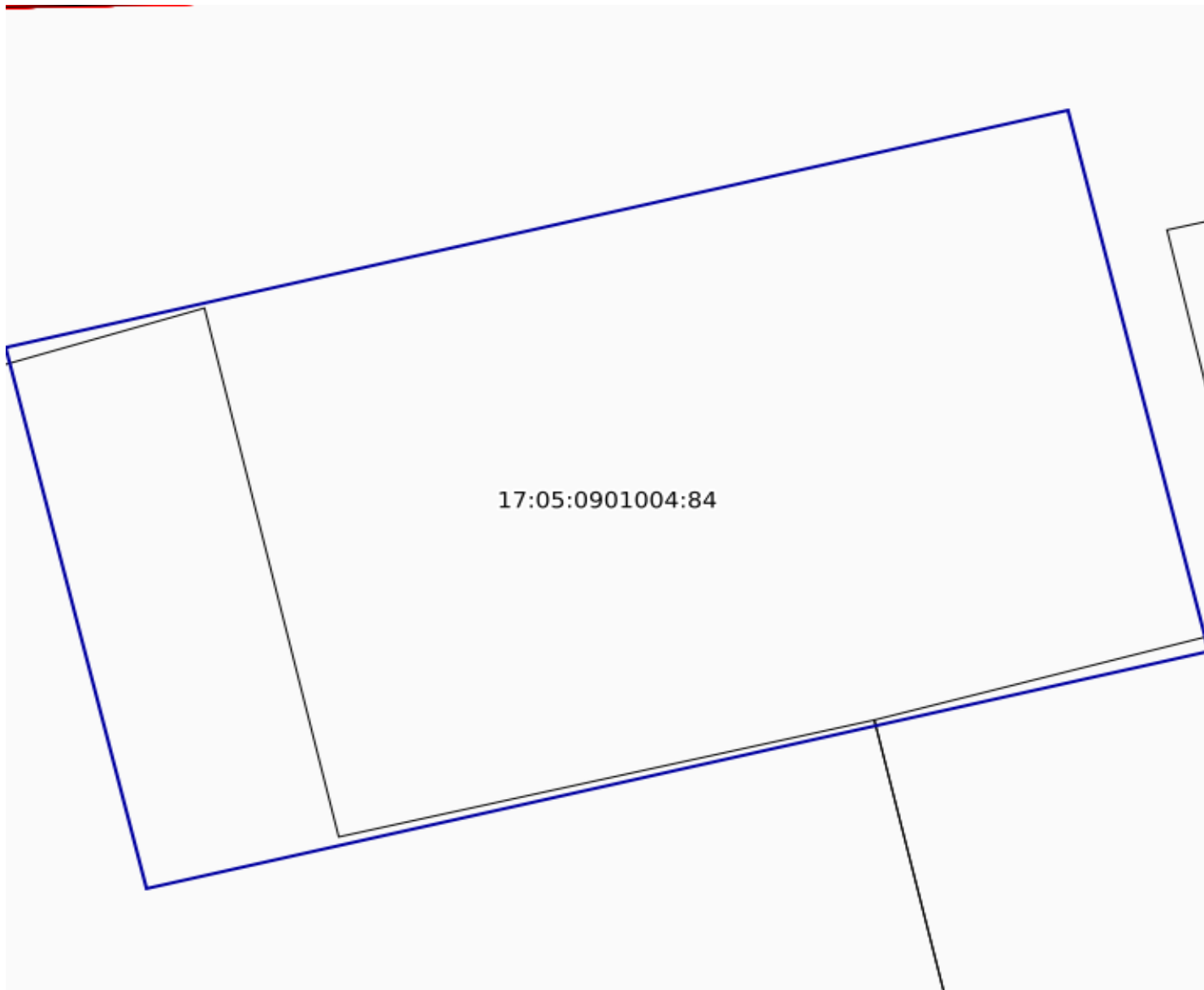
Объект №76 Здание

Общая площадь объекта (кв. м): заявленная - Площадь: 121.96 кв.м., расчётная - 121.96


Кадастровый квартал: [17:05:0901004]

Проверка топологической корректности объекта	
Проверка топологической корректности	успешно
Пространственный анализ объекта	
Полное вхождение ОКС в кадастровый квартал	успешно
Полное вхождение ОКС в земельный участок	успешно
Пересечение границ ОКС	успешно
Проверка наличия кадастрового номера ОН	успешно
Проверка статусов Изменяемых ОН	успешно
Проверка адреса Изменяемых ОН	предупреждение
Адрес объекта недвижимости с номером 17:05:0901004:84, указанный в карта-плане территории, не соответствует сведениям, содержащимся в ЕГРН. В карта-плане территории указано: 1700600001200010011. В сведениях ЕГРН содержится: 17006000012000100.	
Проверка наличия сведений о правах, зарегистрированных в отношении ОКС	успешно
Проверка наличия ЗУ под ОКС	успешно


План объекта




Легенда



Кадастровый квартал



Земельные участки



Проверяемый участок



Проверяемая часть участка



Результаты взаимодействия

Объект №77 Здание

Общая площадь объекта (кв. м): заявленная - Площадь: 124.79 кв.м., расчётная - 124.79

Кадастровый квартал: [17:05:0901004]

Проверка топологической корректности объекта

Проверка топологической корректности успешно

Пространственный анализ объекта

Полное вхождение ОКС в кадастровый квартал успешно

Полное вхождение ОКС в земельный участок успешно

Пересечение границ ОКС успешно

Проверка наличия кадастрового номера ОН успешно

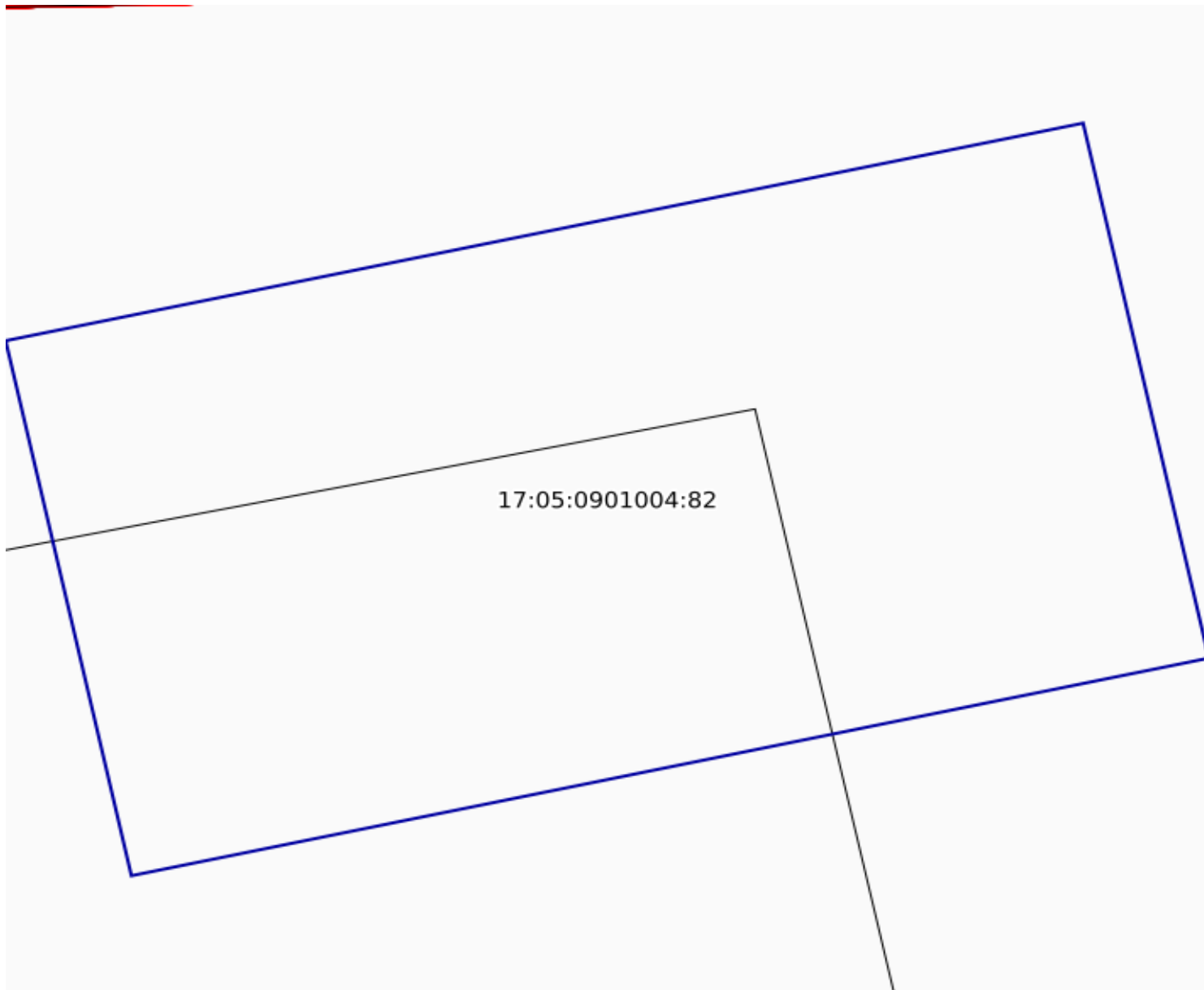
Проверка статусов Изменяемых ОН успешно

Проверка адреса Изменяемых ОН предупреждение
Адрес объекта недвижимости с номером 17:05:0901004:82, указанный в карта-плане территории, не соответствует сведениям, содержащимся в ЕГРН. В карта-плане территории указано: 1700600001200010012, д. В сведениях ЕГРН содержится: 17006000012000100, д..

Проверка наличия сведений о правах, зарегистрированных в отношении ОКС успешно

Проверка наличия ЗУ под ОКС успешно


План объекта




Легенда



Кадастровый квартал



Земельные участки



Проверяемый участок



Проверяемая часть участка



Результаты взаимодействия

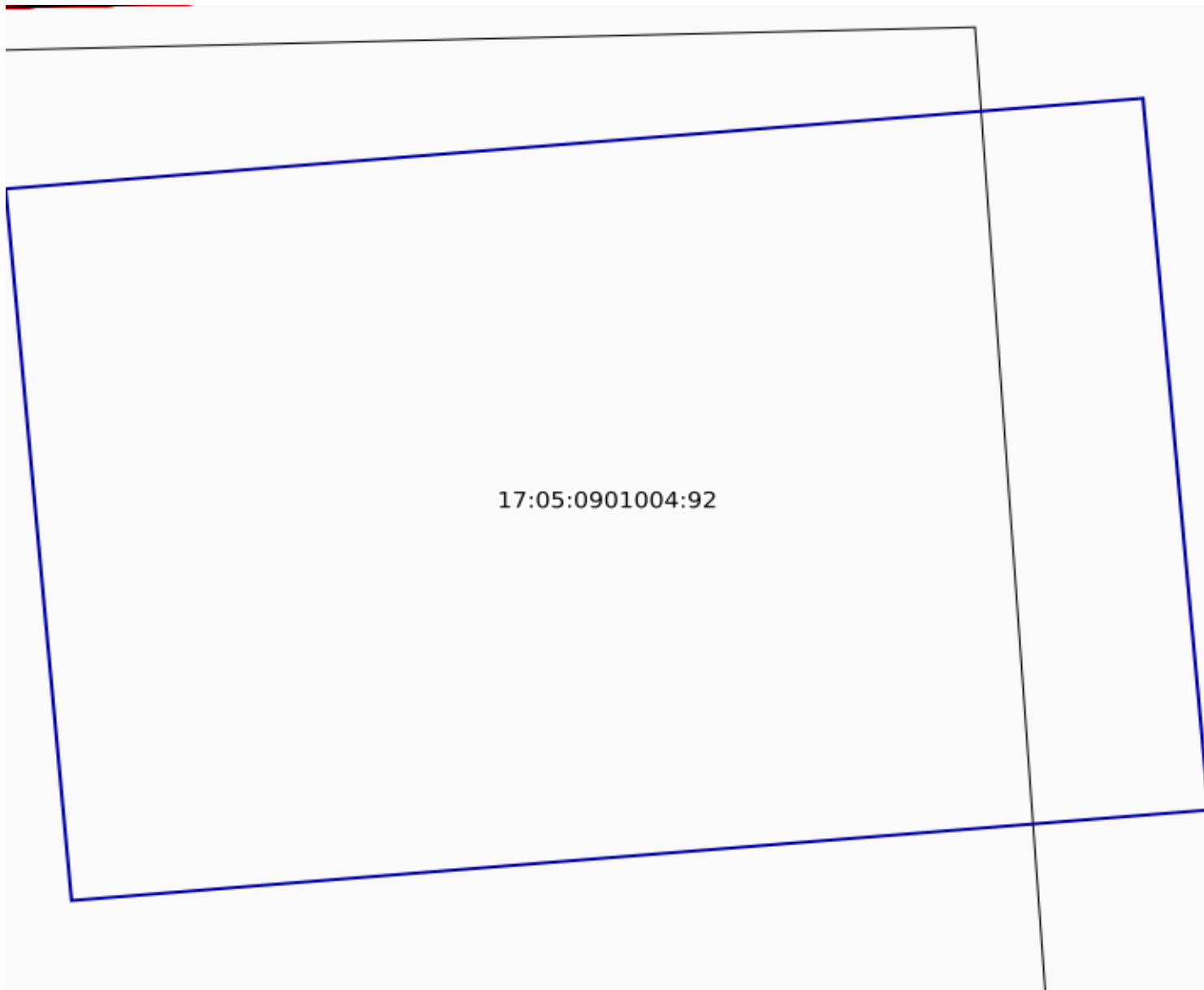
Объект №78 Здание

Общая площадь объекта (кв. м): заявленная - Площадь: 167.91 кв.м., расчётная - 167.91


Кадастровый квартал: [17:05:0901004]

Проверка топологической корректности объекта	
Проверка топологической корректности	успешно
Пространственный анализ объекта	
Полное вхождение ОКС в кадастровый квартал	успешно
Полное вхождение ОКС в земельный участок	успешно
Пересечение границ ОКС	успешно
Проверка наличия кадастрового номера ОН	успешно
Проверка статусов Изменяемых ОН	успешно
Проверка адреса Изменяемых ОН	предупреждение
Адрес объекта недвижимости с номером 17:05:0901004:92, указанный в карта-плане территории, не соответствует сведениям, содержащимся в ЕГРН. В карта-плане территории указано: 1700600001200010014. В сведениях ЕГРН содержится: 17006000012000100.	
Проверка наличия сведений о правах, зарегистрированных в отношении ОКС	успешно
Проверка наличия ЗУ под ОКС	успешно


План объекта




Легенда



Кадастровый квартал



Земельные участки



Проверяемый участок



Проверяемая часть участка



Результаты взаимодействия

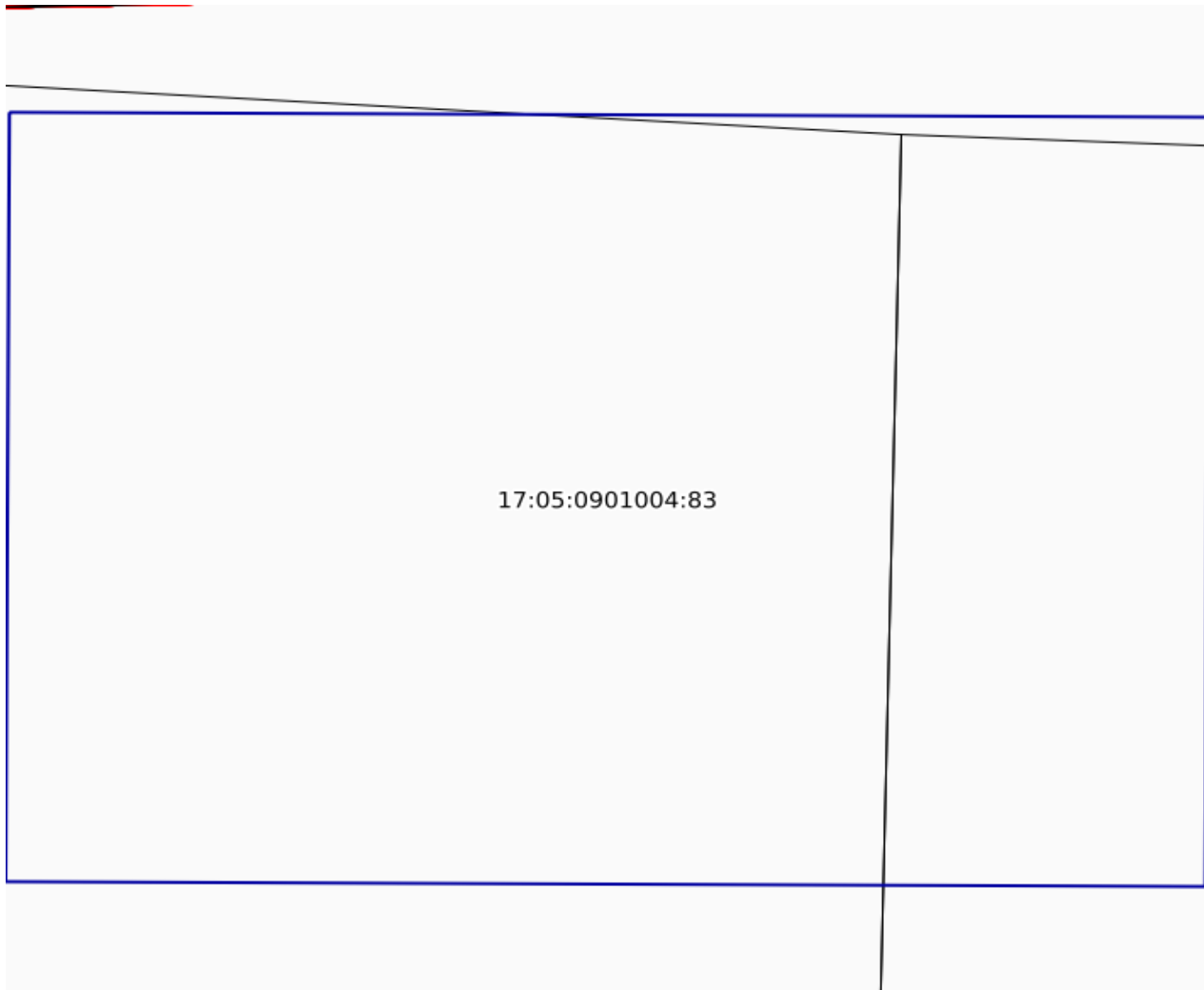
Объект №79 Здание

Общая площадь объекта (кв. м): заявленная - Площадь: 177.01 кв.м., расчётная - 177.01


Кадастровый квартал: [17:05:0901004]

Проверка топологической корректности объекта	
Проверка топологической корректности	успешно
Пространственный анализ объекта	
Полное вхождение ОКС в кадастровый квартал	успешно
Полное вхождение ОКС в земельный участок	успешно
Пересечение границ ОКС	успешно
Проверка наличия кадастрового номера ОН	успешно
Проверка статусов Изменяемых ОН	успешно
Проверка адреса Изменяемых ОН	предупреждение
Адрес объекта недвижимости с номером 17:05:0901004:83, указанный в карта-плане территории, не соответствует сведениям, содержащимся в ЕГРН. В карта-плане территории указано: 1700600001200010015. В сведениях ЕГРН содержится: 17006000012000100.	
Проверка наличия сведений о правах, зарегистрированных в отношении ОКС	успешно
Проверка наличия ЗУ под ОКС	успешно


План объекта




Легенда



Кадастровый квартал



Земельные участки



Проверяемый участок



Проверяемая часть участка



Результаты взаимодействия

Объект №80 Здание

Общая площадь объекта (кв. м): заявленная - Площадь: 59.02 кв.м., расчётная - 59.02

Кадастровый квартал: [17:05:0901004]

Проверка топологической корректности объекта

Проверка топологической корректности успешно

Пространственный анализ объекта

Полное вхождение ОКС в кадастровый квартал успешно

Полное вхождение ОКС в земельный участок успешно

Пересечение границ ОКС успешно

Проверка наличия кадастрового номера ОН успешно

Проверка статусов Изменяемых ОН успешно

Проверка адреса Изменяемых ОН предупреждение
Адрес объекта недвижимости с номером 17:05:0901004:80, указанный в карта-плане территории, не соответствует сведениям, содержащимся в ЕГРН. В карта-плане территории указано: 1700600001200010023. В сведениях ЕГРН содержится: 17006000012000100.


Проверка наличия сведений о правах, зарегистрированных в отношении ОКС успешно

Проверка наличия ЗУ под ОКС успешно


План объекта




Легенда



Кадастровый квартал



Земельные участки



Проверяемый участок



Проверяемая часть участка



Результаты взаимодействия

Объект №81 Здание

Общая площадь объекта (кв. м): заявленная - Площадь: 195.80 кв.м., расчётная - 195.80

Кадастровый квартал: [17:05:0901004]

Проверка топологической корректности объекта

Проверка топологической корректности успешно

Пространственный анализ объекта

Полное вхождение ОКС в кадастровый квартал успешно

Полное вхождение ОКС в земельный участок успешно

Пересечение границ ОКС успешно

Проверка наличия кадастрового номера ОН успешно

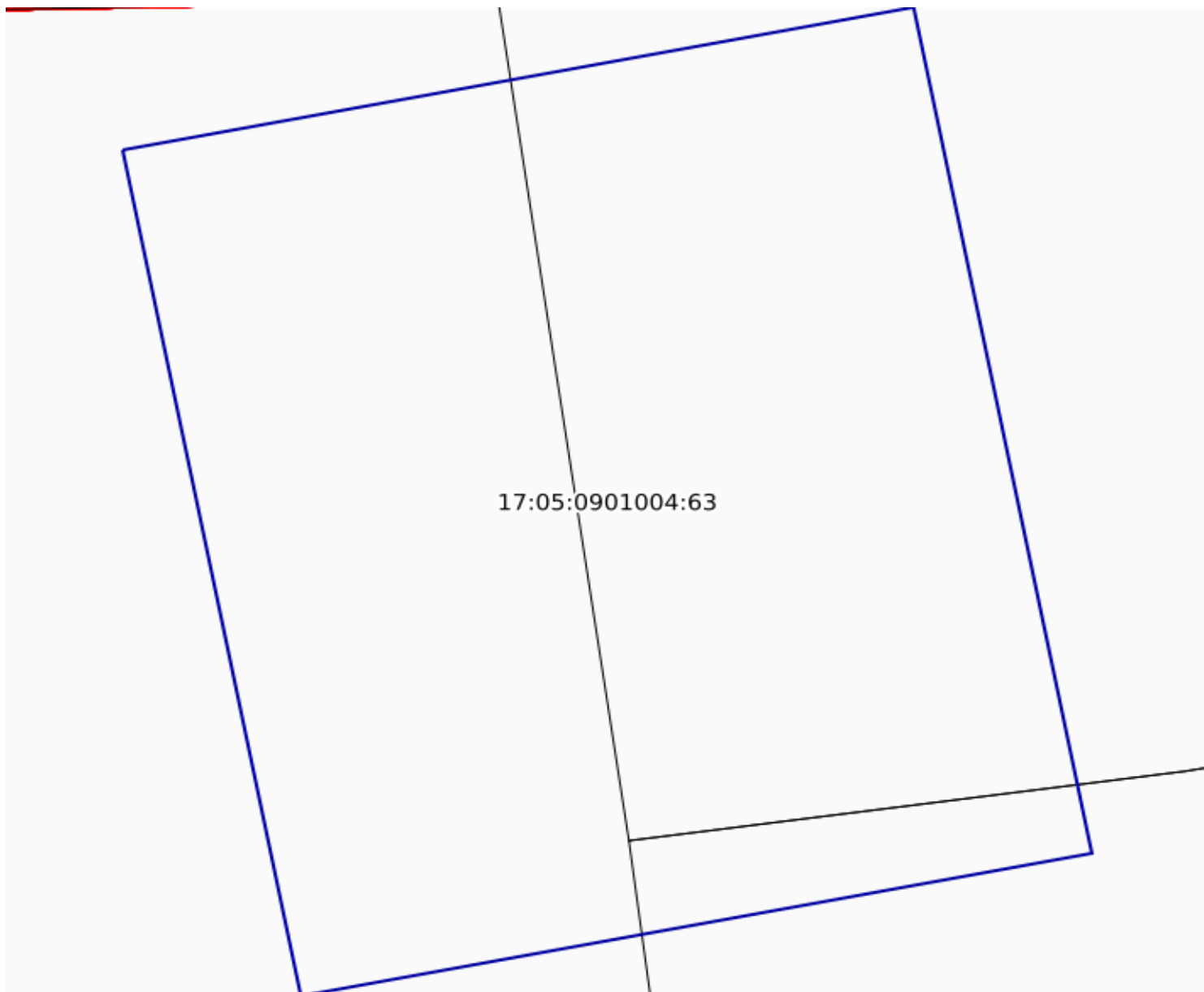
Проверка статусов Изменяемых ОН успешно

Проверка адреса Изменяемых ОН предупреждение
Адрес объекта недвижимости с номером 17:05:0901004:63, указанный в карта-плане территории, не соответствует сведениям, содержащимся в ЕГРН. В карта-плане территории указано: 1700600001200010025. В сведениях ЕГРН содержится: 17006000012000100.


Проверка наличия сведений о правах, зарегистрированных в отношении ОКС успешно

Проверка наличия ЗУ под ОКС успешно


План объекта




Легенда



Кадастровый квартал



Земельные участки



Проверяемый участок



Проверяемая часть участка



Результаты взаимодействия

Объект №82 Здание

Общая площадь объекта (кв. м): заявленная - Площадь: 64.87 кв.м., расчётная - 64.87

Кадастровый квартал: [17:05:0901004]

Проверка топологической корректности объекта

Проверка топологической корректности успешно

Пространственный анализ объекта

Полное вхождение ОКС в кадастровый квартал успешно

Полное вхождение ОКС в земельный участок успешно

Пересечение границ ОКС успешно

Проверка наличия кадастрового номера ОН успешно

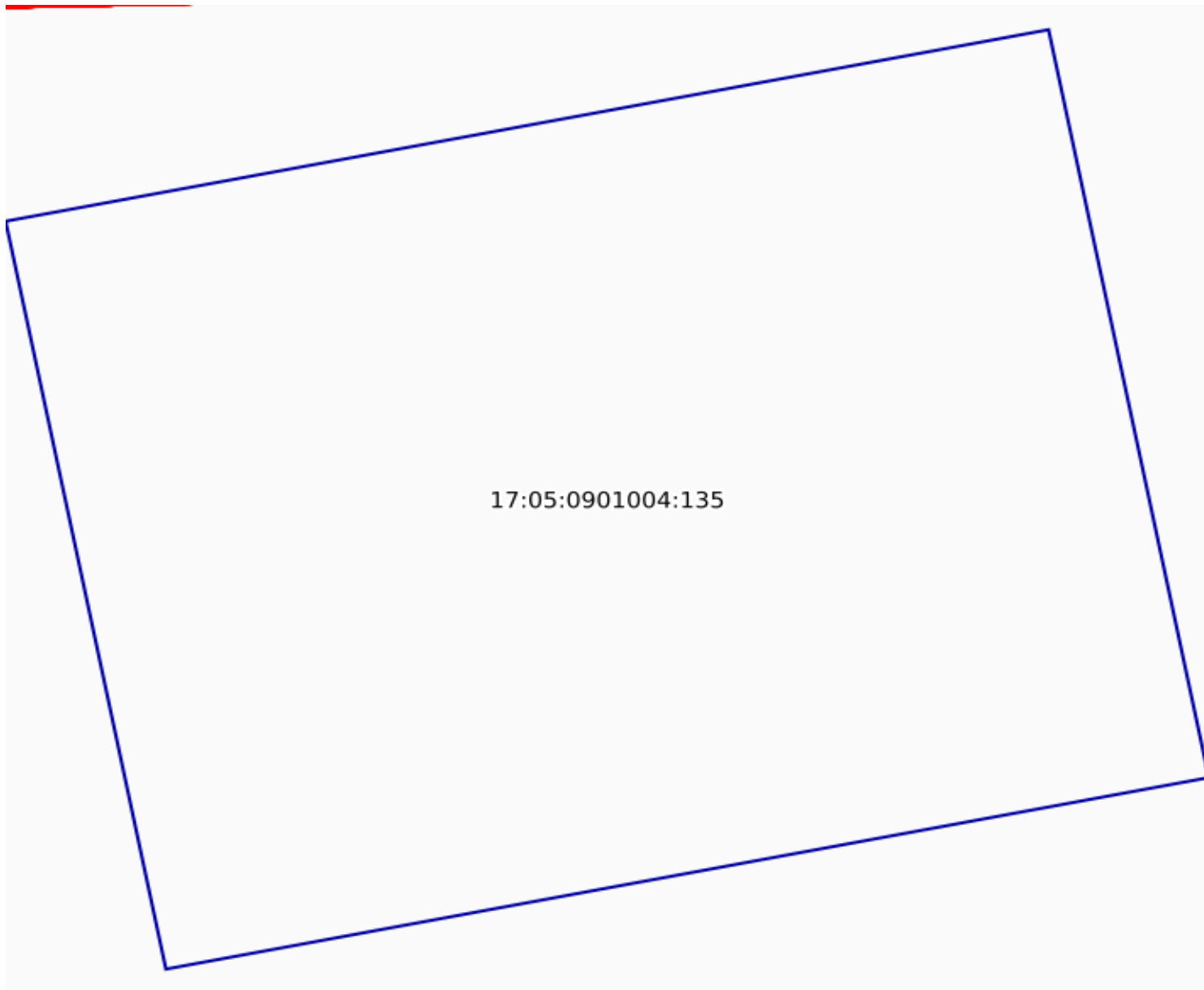
Проверка статусов Изменяемых ОН успешно

Проверка адреса Изменяемых ОН предупреждение
Адрес объекта недвижимости с номером 17:05:0901004:135, указанный в карта-плане территории, не соответствует сведениям, содержащимся в ЕГРН. В карта-плане территории указано: 1700600001200010028. В сведениях ЕГРН содержится: 17006000012000100.


Проверка наличия сведений о правах, зарегистрированных в отношении ОКС успешно

Проверка наличия ЗУ под ОКС успешно


План объекта




Легенда



Кадастровый квартал



Земельные участки



Проверяемый участок



Проверяемая часть участка



Результаты взаимодействия

Объект №83 Здание

Общая площадь объекта (кв. м): заявленная - Площадь: 78.27 кв.м., расчётная - 78.27

Кадастровый квартал: [17:05:0901004]

Проверка топологической корректности объекта

Проверка топологической корректности успешно

Пространственный анализ объекта

Полное вхождение ОКС в кадастровый квартал успешно

Полное вхождение ОКС в земельный участок успешно

Пересечение границ ОКС успешно

Проверка наличия кадастрового номера ОН успешно

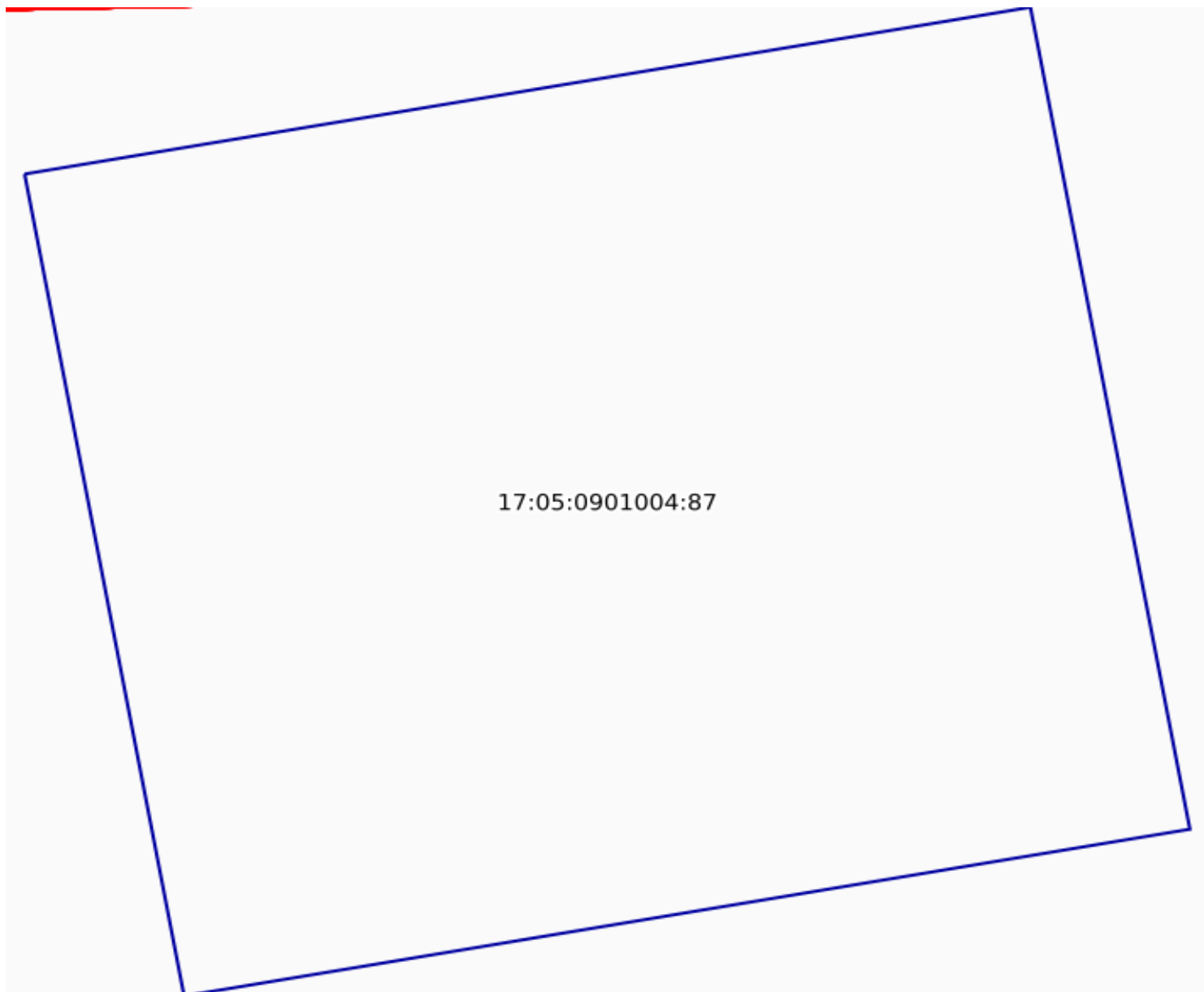
Проверка статусов Изменяемых ОН успешно

Проверка адреса Изменяемых ОН предупреждение
Адрес объекта недвижимости с номером 17:05:0901004:87, указанный в карта-плане территории, не соответствует сведениям, содержащимся в ЕГРН. В карта-плане территории указано: 1700600001200010029. В сведениях ЕГРН содержится: 17006000012000100.


Проверка наличия сведений о правах, зарегистрированных в отношении ОКС успешно

Проверка наличия ЗУ под ОКС успешно


План объекта




Легенда



Кадастровый квартал



Земельные участки



Проверяемый участок



Проверяемая часть участка



Результаты взаимодействия

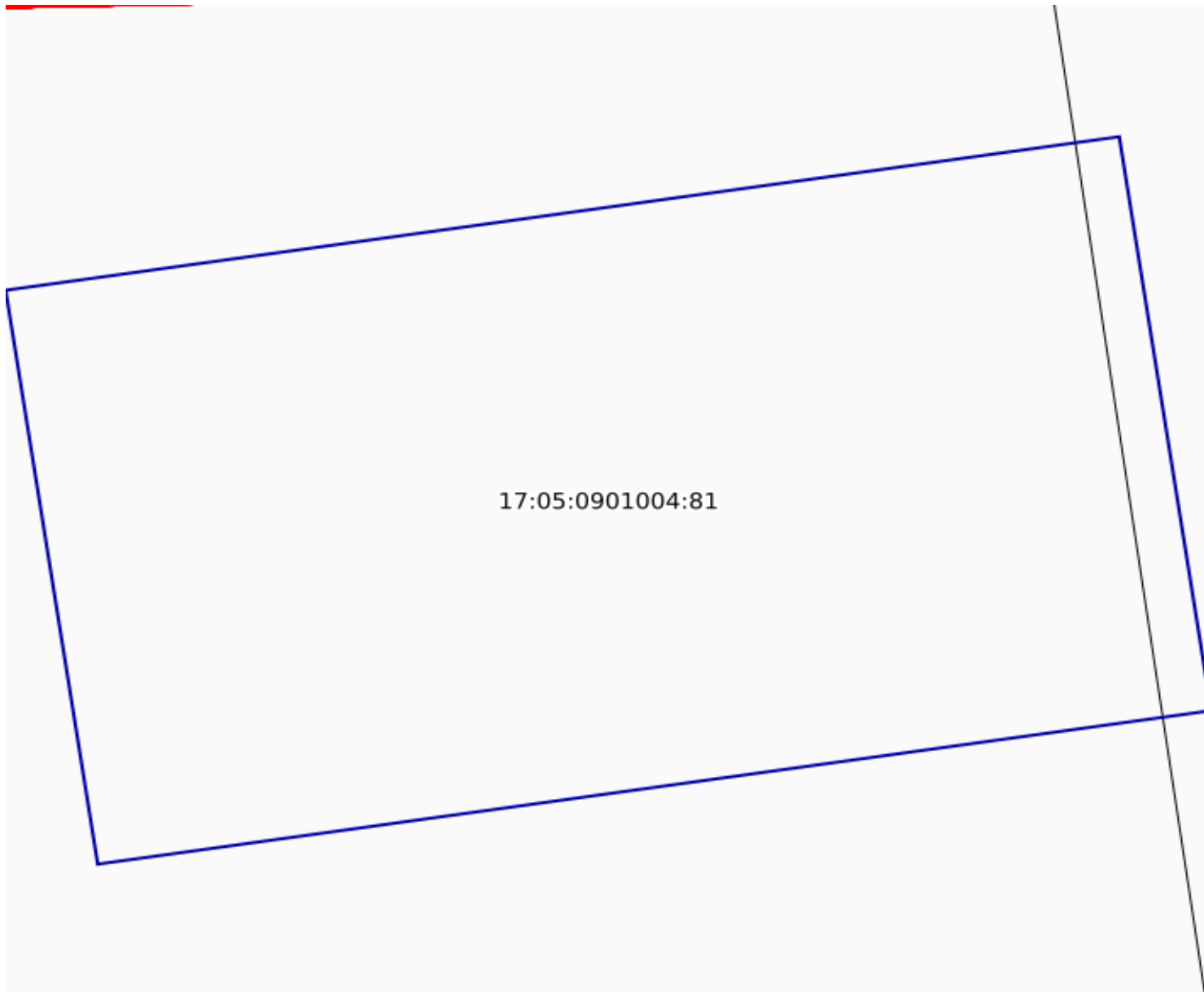
Объект №84 Здание

Общая площадь объекта (кв. м): заявленная - Площадь: 129.97 кв.м., расчётная - 129.97


Кадастровый квартал: [17:05:0901004]

Проверка топологической корректности объекта	
Проверка топологической корректности	успешно
Пространственный анализ объекта	
Полное вхождение ОКС в кадастровый квартал	успешно
Полное вхождение ОКС в земельный участок	успешно
Пересечение границ ОКС	успешно
Проверка наличия кадастрового номера ОН	успешно
Проверка статусов Изменяемых ОН	успешно
Проверка адреса Изменяемых ОН	предупреждение
Адрес объекта недвижимости с номером 17:05:0901004:81, указанный в карта-плане территории, не соответствует сведениям, содержащимся в ЕГРН. В карта-плане территории указано: 1700600001200010030. В сведениях ЕГРН содержится: 17006000012000100.	
Проверка наличия сведений о правах, зарегистрированных в отношении ОКС	успешно
Проверка наличия ЗУ под ОКС	успешно


План объекта




Легенда



Кадастровый квартал



Земельные участки



Проверяемый участок



Проверяемая часть участка



Результаты взаимодействия

Объект №85 Здание

Общая площадь объекта (кв. м): заявленная - Площадь: 127.63 кв.м., расчётная - 127.63

Кадастровый квартал: [17:05:0901004]

Проверка топологической корректности объекта

Проверка топологической корректности успешно

Пространственный анализ объекта

Полное вхождение ОКС в кадастровый квартал успешно

Полное вхождение ОКС в земельный участок успешно

Пересечение границ ОКС успешно

Проверка наличия кадастрового номера ОН успешно

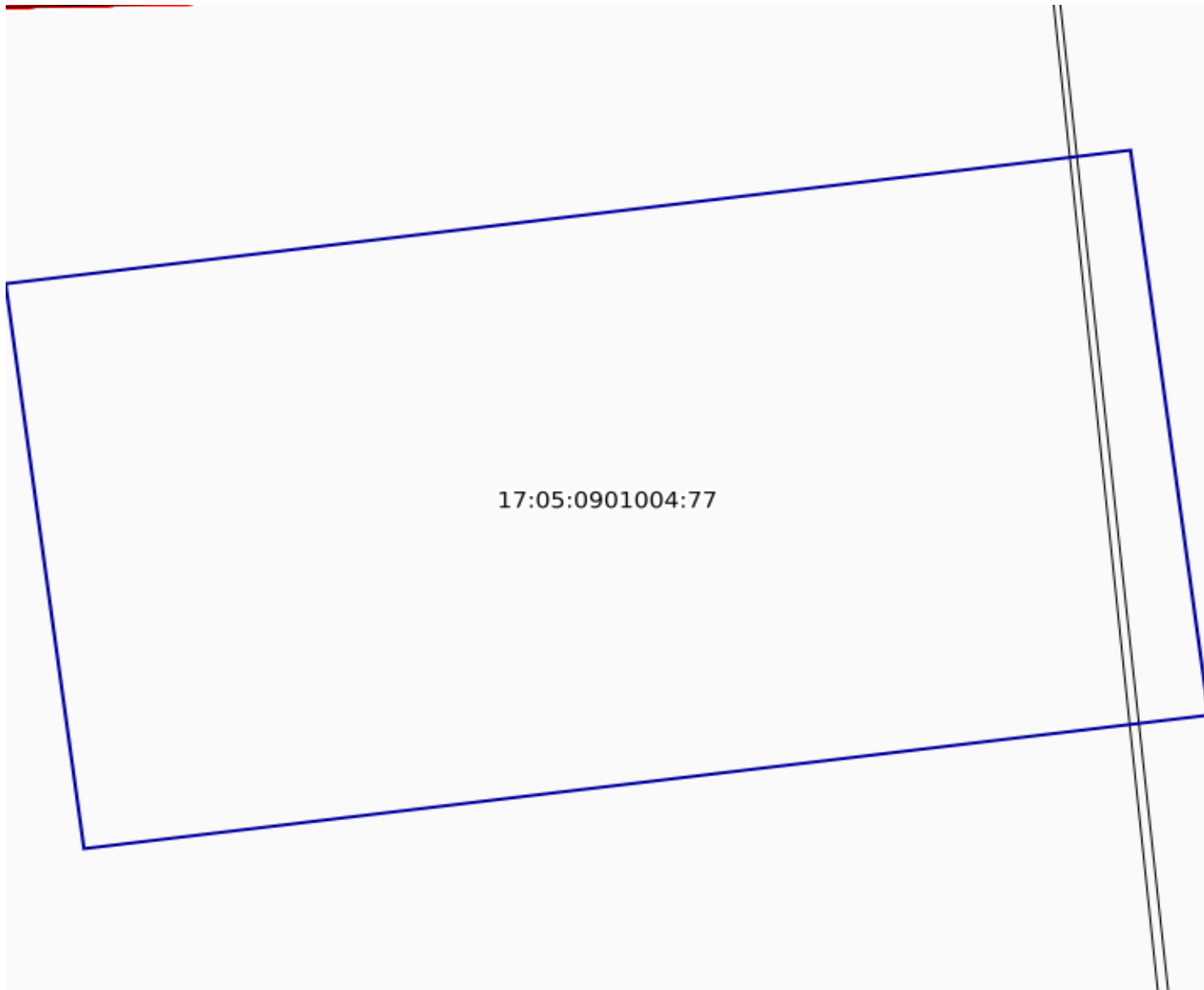
Проверка статусов Изменяемых ОН успешно

Проверка адреса Изменяемых ОН предупреждение
Адрес объекта недвижимости с номером 17:05:0901004:77, указанный в карта-плане территории, не соответствует сведениям, содержащимся в ЕГРН. В карта-плане территории указано: 1700600001200010031. В сведениях ЕГРН содержится: 17006000012000100.


Проверка наличия сведений о правах, зарегистрированных в отношении ОКС успешно

Проверка наличия ЗУ под ОКС успешно


План объекта




Легенда



Кадастровый квартал



Земельные участки



Проверяемый участок



Проверяемая часть участка



Результаты взаимодействия

Объект №86 Здание

Общая площадь объекта (кв. м): заявленная - Площадь: 118.82 кв.м., расчётная - 118.82

Кадастровый квартал: [17:05:0901004]

Проверка топологической корректности объекта

Проверка топологической корректности успешно

Пространственный анализ объекта

Полное вхождение ОКС в кадастровый квартал успешно

Полное вхождение ОКС в земельный участок успешно

Пересечение границ ОКС успешно

Проверка наличия кадастрового номера ОН успешно

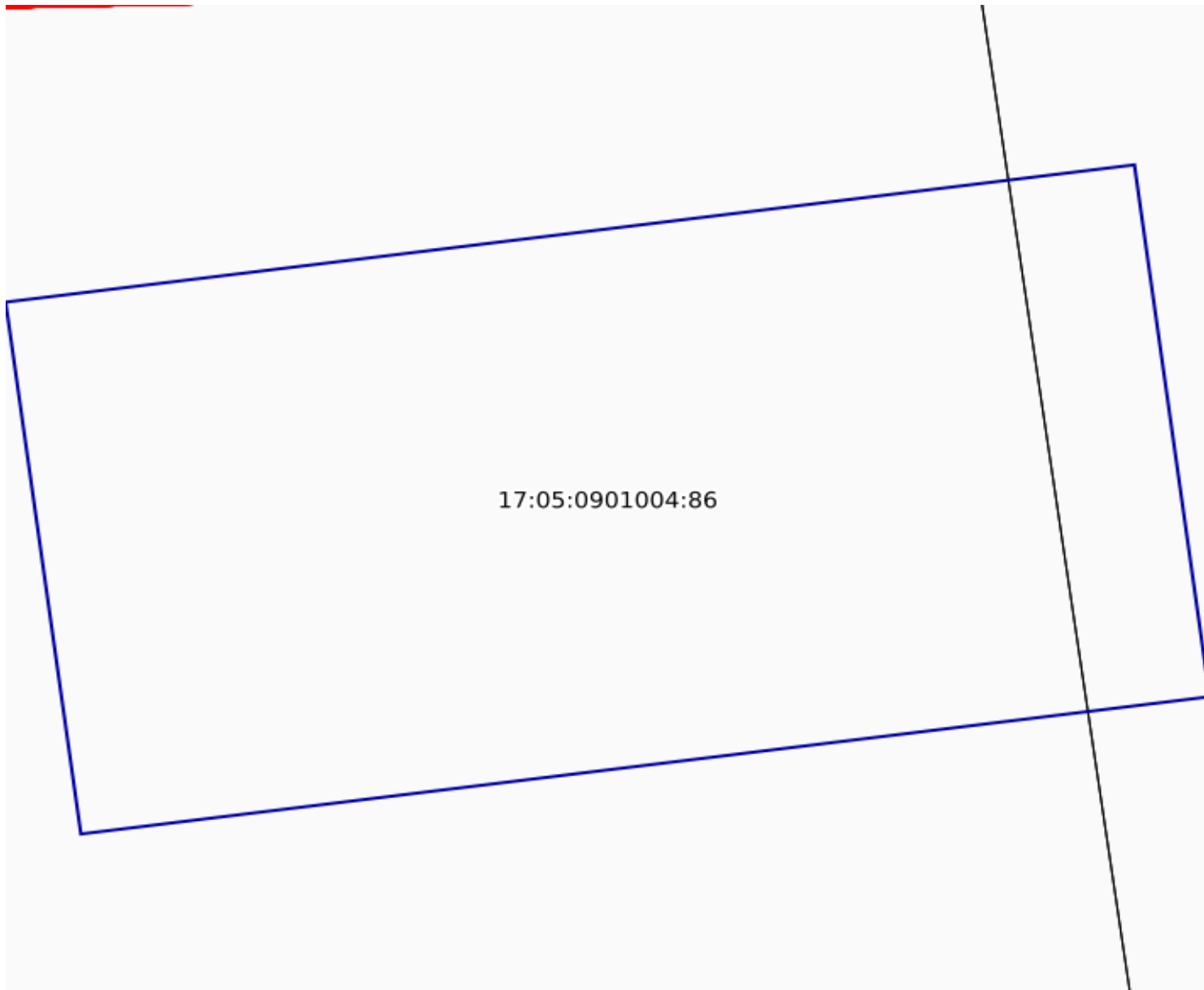
Проверка статусов Изменяемых ОН успешно

Проверка адреса Изменяемых ОН предупреждение
Адрес объекта недвижимости с номером 17:05:0901004:86, указанный в карта-плане территории, не соответствует сведениям, содержащимся в ЕГРН. В карта-плане территории указано: 1700600001200010032. В сведениях ЕГРН содержится: 17006000012000100.


Проверка наличия сведений о правах, зарегистрированных в отношении ОКС успешно

Проверка наличия ЗУ под ОКС успешно


План объекта




Легенда



Кадастровый квартал



Земельные участки



Проверяемый участок



Проверяемая часть участка



Результаты взаимодействия

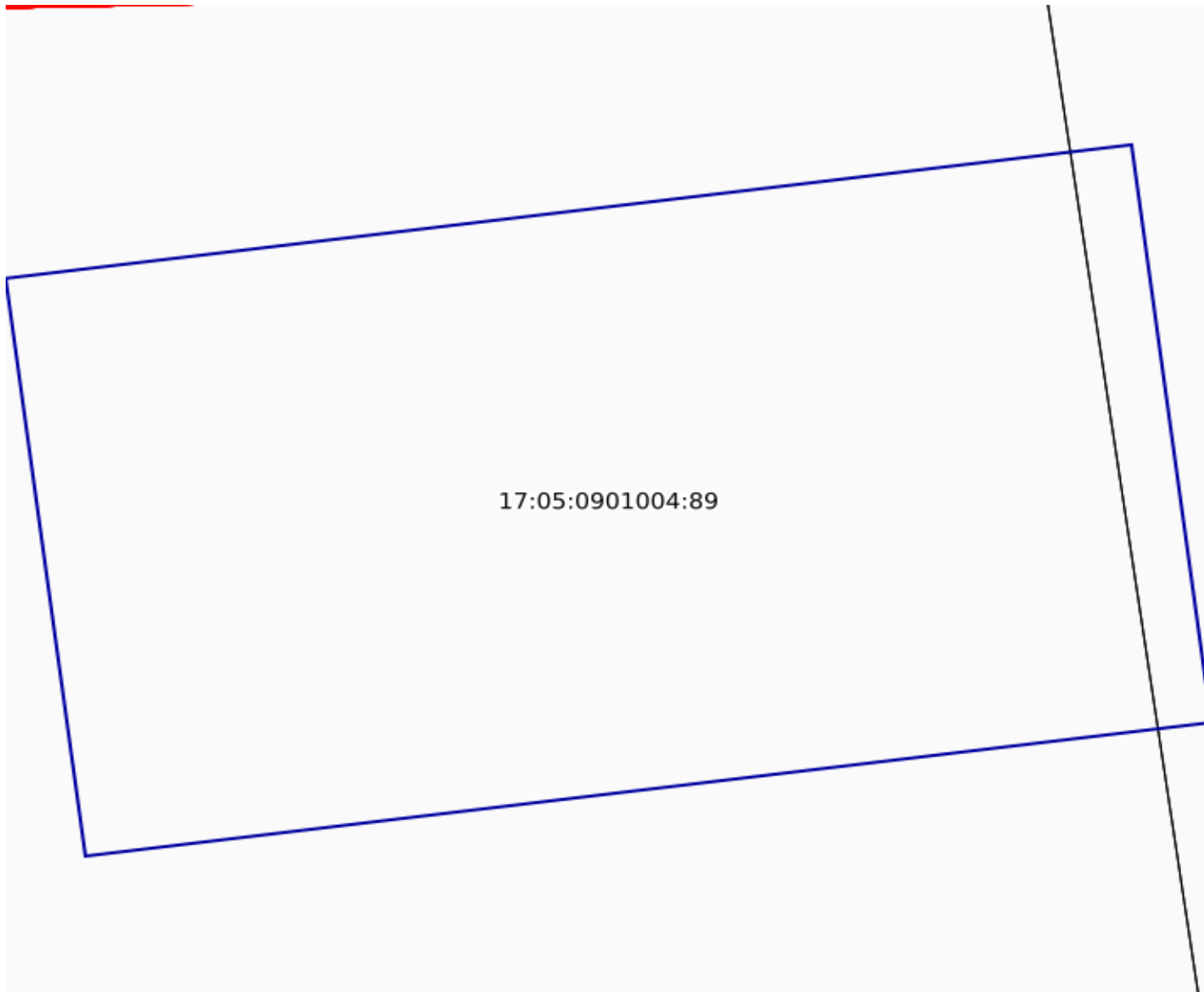
Объект №87 Здание

Общая площадь объекта (кв. м): заявленная - Площадь: 121.30 кв.м., расчётная - 121.30


Кадастровый квартал: [17:05:0901004]

Проверка топологической корректности объекта	
Проверка топологической корректности	успешно
Пространственный анализ объекта	
Полное вхождение ОКС в кадастровый квартал	успешно
Полное вхождение ОКС в земельный участок	успешно
Пересечение границ ОКС	успешно
Проверка наличия кадастрового номера ОН	успешно
Проверка статусов Изменяемых ОН	успешно
Проверка адреса Изменяемых ОН	предупреждение
Адрес объекта недвижимости с номером 17:05:0901004:89, указанный в карта-плане территории, не соответствует сведениям, содержащимся в ЕГРН. В карта-плане территории указано: 1700600001200010033. В сведениях ЕГРН содержится: 17006000012000100.	
Проверка наличия сведений о правах, зарегистрированных в отношении ОКС	успешно
Проверка наличия ЗУ под ОКС	успешно


План объекта




Легенда



Кадастровый квартал



Земельные участки



Проверяемый участок



Проверяемая часть участка



Результаты взаимодействия

Объект №88 Здание

Общая площадь объекта (кв. м): заявленная - Площадь: 176.30 кв.м., расчётная - 176.30

Кадастровый квартал: [17:05:0901004]

Проверка топологической корректности объекта

Проверка топологической корректности успешно

Пространственный анализ объекта

Полное вхождение ОКС в кадастровый квартал успешно

Полное вхождение ОКС в земельный участок успешно

Пересечение границ ОКС успешно

Проверка наличия кадастрового номера ОН успешно

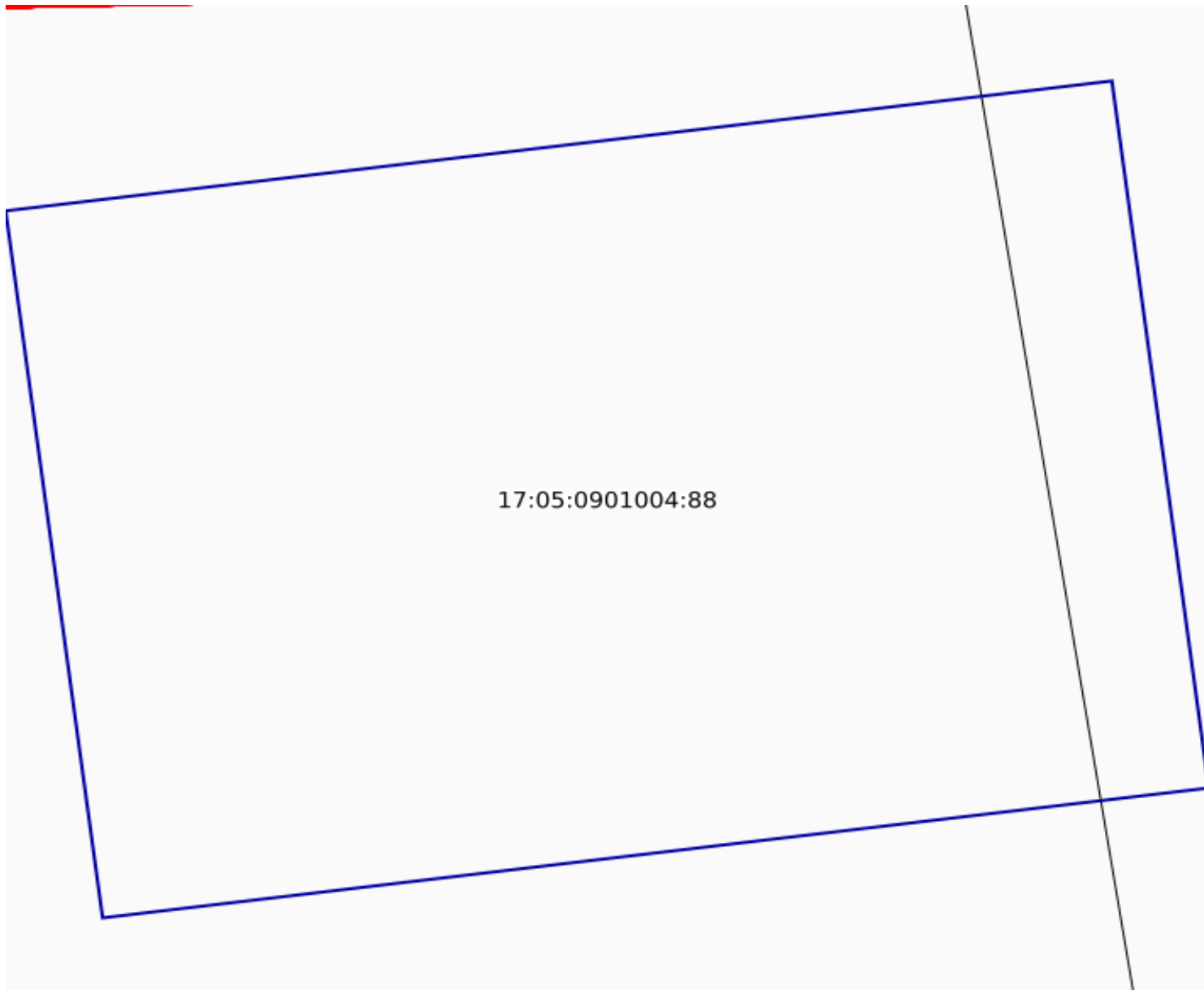
Проверка статусов Изменяемых ОН успешно

Проверка адреса Изменяемых ОН предупреждение
Адрес объекта недвижимости с номером 17:05:0901004:88, указанный в карта-плане территории, не соответствует сведениям, содержащимся в ЕГРН. В карта-плане территории указано: 1700600001200010034. В сведениях ЕГРН содержится: 17006000012000100.


Проверка наличия сведений о правах, зарегистрированных в отношении ОКС успешно

Проверка наличия ЗУ под ОКС успешно


План объекта




Легенда



Кадастровый квартал



Земельные участки



Проверяемый участок



Проверяемая часть участка



Результаты взаимодействия

Объект №89 Здание

Общая площадь объекта (кв. м): заявленная - Площадь: 30.59 кв.м., расчётная - 30.59

Кадастровый квартал: [17:05:0901004]

Проверка топологической корректности объекта

Проверка топологической корректности успешно

Пространственный анализ объекта

Полное вхождение ОКС в кадастровый квартал успешно

Полное вхождение ОКС в земельный участок успешно

Пересечение границ ОКС успешно

Проверка наличия кадастрового номера ОН успешно

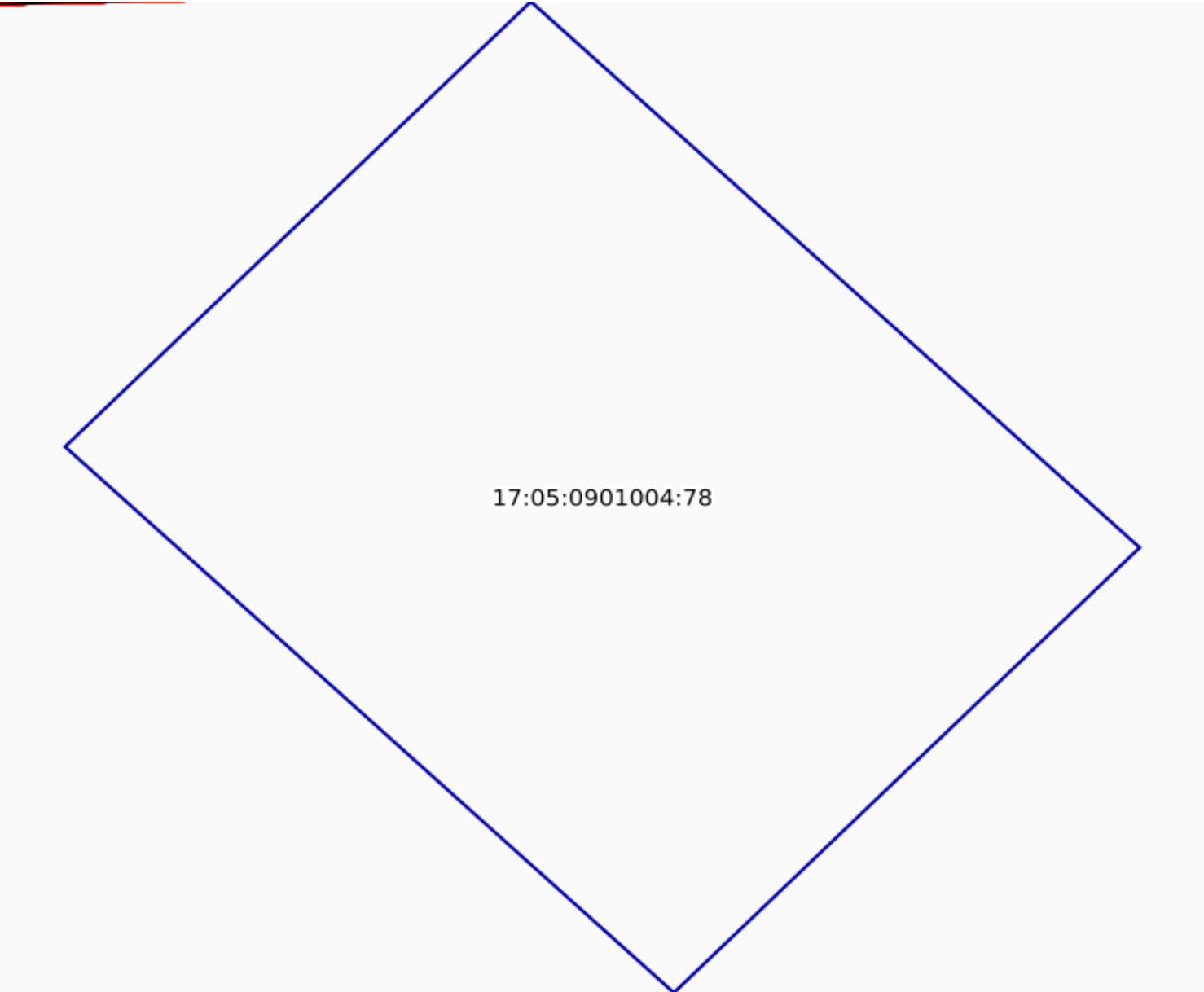
Проверка статусов Изменяемых ОН успешно

Проверка адреса Изменяемых ОН предупреждение
Адрес объекта недвижимости с номером 17:05:0901004:78, указанный в карта-плане территории, не соответствует сведениям, содержащимся в ЕГРН. В карта-плане территории указано: 1700600001200010036. В сведениях ЕГРН содержится: 17006000012000100.


Проверка наличия сведений о правах, зарегистрированных в отношении ОКС успешно

Проверка наличия ЗУ под ОКС успешно

План объекта



Легенда

- Кадастровый квартал
- Земельные участки
- Проверяемый участок
- Проверяемая часть участка
- Результаты взаимодействия

Объект №90 Здание

Общая площадь объекта (кв. м): заявленная - Площадь: 62.53 кв.м., расчётная - 62.53

Кадастровый квартал: [17:05:0901004]

Проверка топологической корректности объекта

Проверка топологической корректности успешно

Пространственный анализ объекта

Полное вхождение ОКС в кадастровый квартал успешно

Полное вхождение ОКС в земельный участок успешно

Пересечение границ ОКС успешно

Проверка наличия кадастрового номера ОН успешно

Проверка статусов Изменяемых ОН успешно

Проверка адреса Изменяемых ОН предупреждение
Адрес объекта недвижимости с номером 17:05:0901004:79, указанный в карта-плане территории, не соответствует сведениям, содержащимся в ЕГРН. В карта-плане территории указано: 1700600001200010038. В сведениях ЕГРН содержится: 17006000012000100.


Проверка наличия сведений о правах, зарегистрированных в отношении ОКС успешно

Проверка наличия ЗУ под ОКС успешно


План объекта




Легенда



Кадастровый квартал



Земельные участки



Проверяемый участок



Проверяемая часть участка



Результаты взаимодействия

Объект №91 17:05:0901004:140


Общая площадь объекта (кв. м): заявленная - Площадь: 31.19 кв.м., расчётная - 31.19

Кадастровый квартал: [17:05:0901004]






Кадастровый номер объекта: 17:05:0901004:140

Проверка топологической корректности объекта	
Проверка топологической корректности	успешно
Пространственный анализ объекта	
Полное вхождение ОКС в кадастровый квартал	успешно
Полное вхождение ОКС в земельный участок	успешно
Пересечение границ ОКС	успешно
Проверка наличия кадастрового номера ОН	успешно
Проверка статусов Изменяемых ОН	успешно
Проверка наличия сведений о правах, зарегистрированных в отношении ОКС	успешно

План объекта



Легенда

- Кадастровый квартал
- Земельные участки
- Проверяемый участок
- Проверяемая часть участка
- Результаты взаимодействия

Объект №92 17:05:0901004:147


Общая площадь объекта (кв. м): заявленная - Площадь: 35.66 кв.м., расчётная - 35.66

Кадастровый квартал: [17:05:0000000, 17:05:0901004]


Кадастровый номер объекта: 17:05:0901004:147

Проверка топологической корректности объекта	
Проверка топологической корректности	успешно
Пространственный анализ объекта	
Полное вхождение ОКС в кадастровый квартал	успешно
Полное вхождение ОКС в земельный участок	успешно
Пересечение границ ОКС	успешно
Проверка наличия кадастрового номера ОН	успешно
Проверка статусов Изменяемых ОН	успешно
Проверка наличия сведений о правах, зарегистрированных в отношении ОКС	успешно


План объекта




Легенда



Кадастровый квартал



Земельные участки



Проверяемый участок

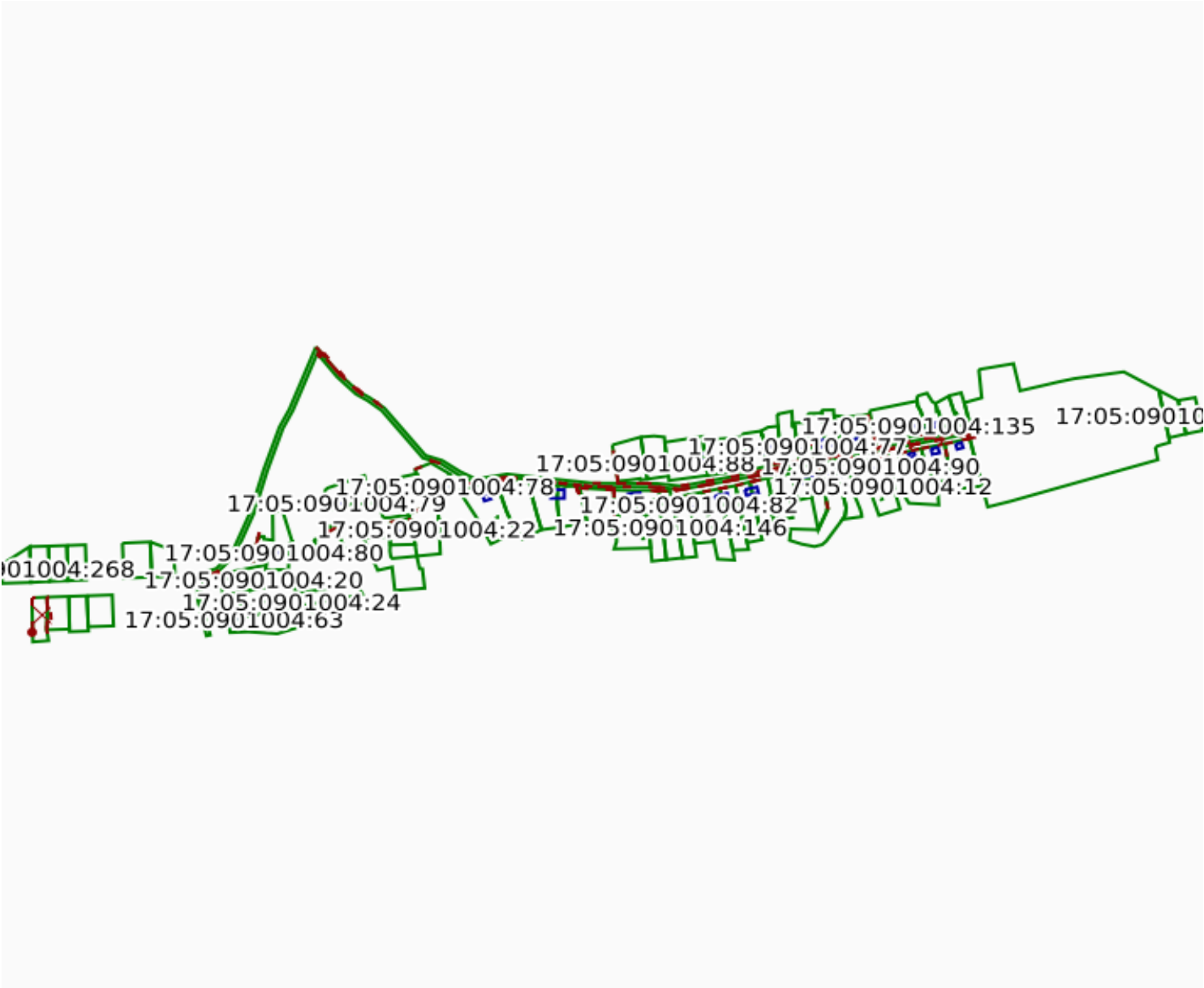


Проверяемая часть участка








Результаты взаимодействия

Ситуационный план



Легенда

-  Кадастровый квартал
-  Земельные участки
-  Проверяемый участок
-  Проверяемая часть участка
-  Результаты взаимодействия